

Số: 205/DBQG\_TV\_1030

Hà Nội, ngày 24 tháng 7 năm 2022

## BẢN TIN DỰ BÁO THỦY VĂN HẠN NGẮN

### I. Diễn biến xu thế thủy văn

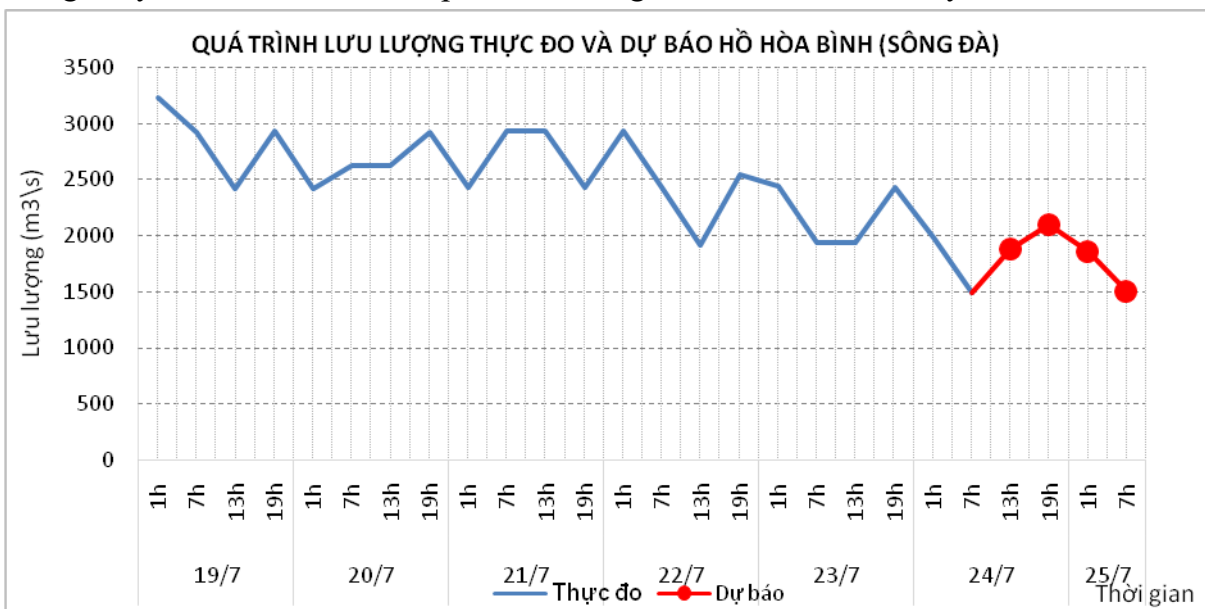
#### 1. Khu vực Tây Bắc:

##### a. Diễn biến tình hình thủy văn đã qua

Dòng chảy đến hồ Hòa Bình dao động theo điều tiết của thủy điện Sơn La.

##### b. Dự báo, cảnh báo

Dòng chảy đến hồ Hòa Bình tiếp tục dao động theo điều tiết của thủy điện Sơn La.



#### 2. Khu vực Việt Bắc:

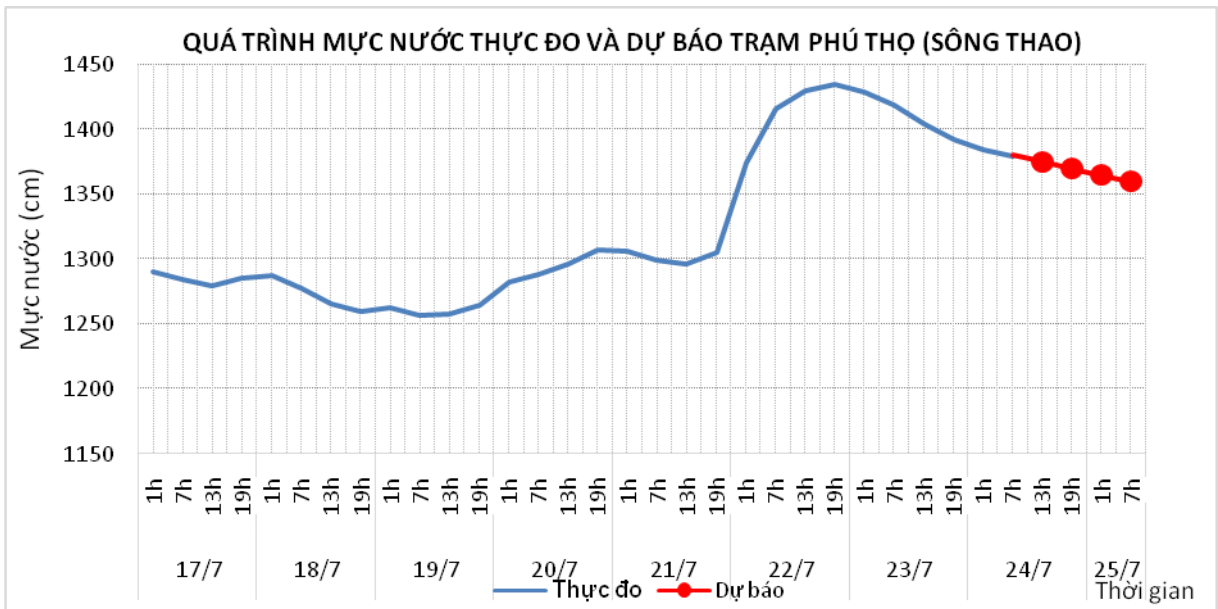
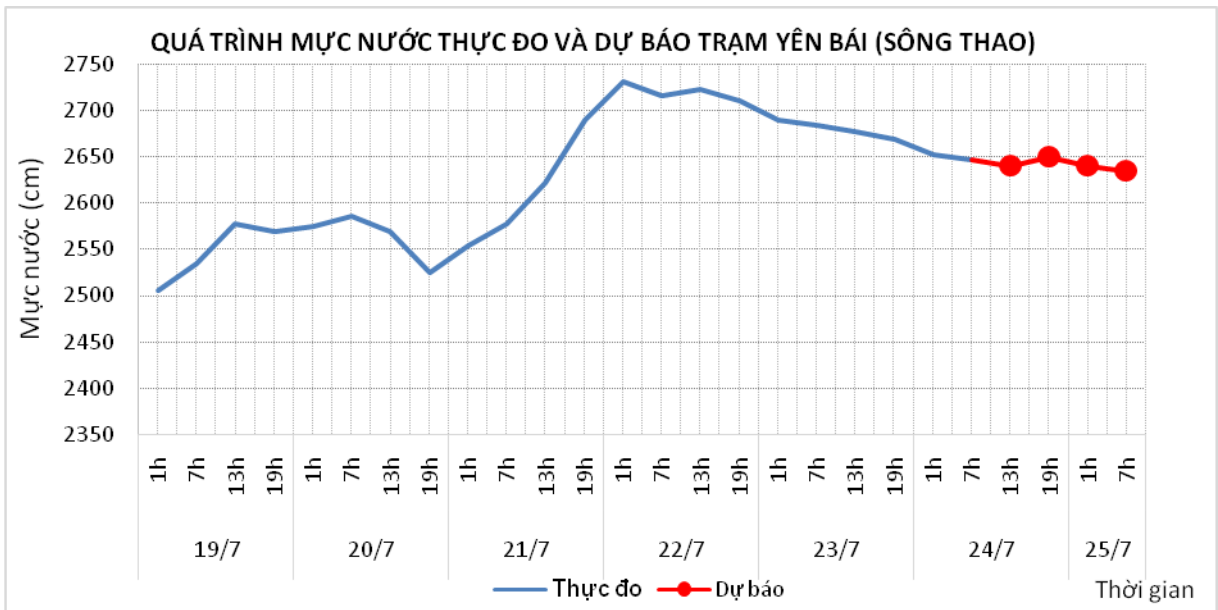
##### 2.1. Lưu vực sông Thao

##### a. Diễn biến tình hình thủy văn đã qua

Trên sông Thao mực nước đang biến đổi chậm

##### b. Dự báo, cảnh báo

Mực nước sông Thao tiếp tục biến đổi chậm.



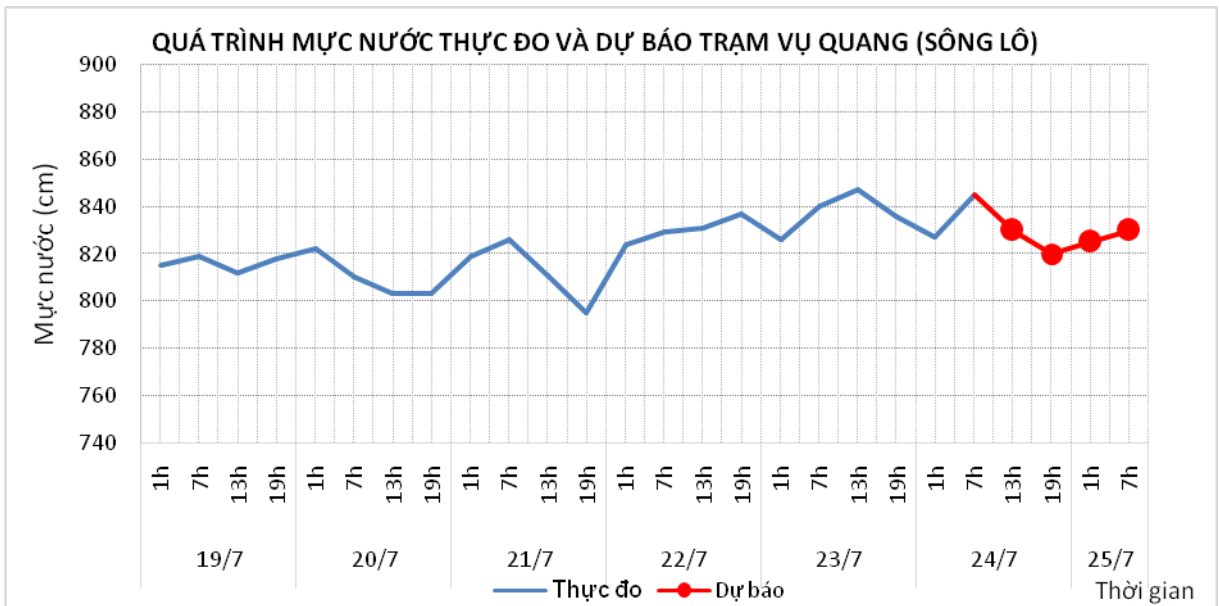
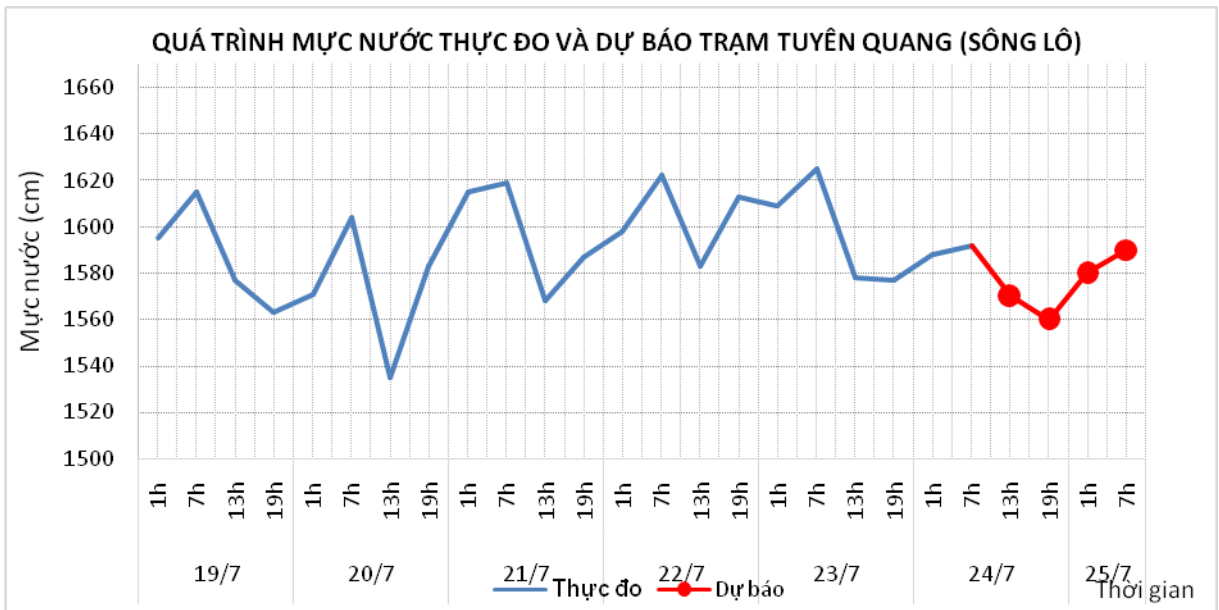
## 2.2. Lưu vực sông Lô

### a. Diễn biến tình hình thủy văn đã qua

Mức nước hạ lưu sông Lô chịu ảnh hưởng bởi điều tiết của các hồ thủy điện tuyến trên.

### b. Dự báo, cảnh báo

Mức nước hạ lưu sông Lô sẽ biến đổi chậm và chịu ảnh hưởng bởi điều tiết của các hồ thủy điện tuyến trên.



### 3. Khu vực Đông Bắc

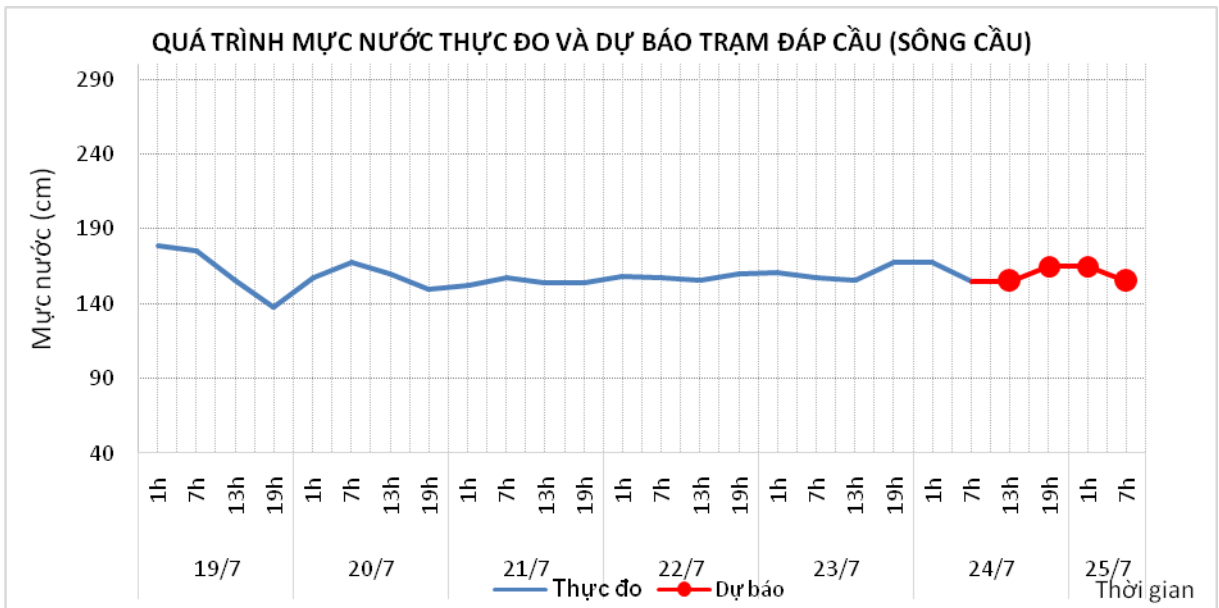
#### 3.1. Lưu vực sông Cầu

a. Diễn biến tình hình thủy văn đã qua

Mức nước sông Cầu biến đổi chậm.

b. Dự báo, cảnh báo

Mức nước sông Cầu tiếp tục biến đổi chậm



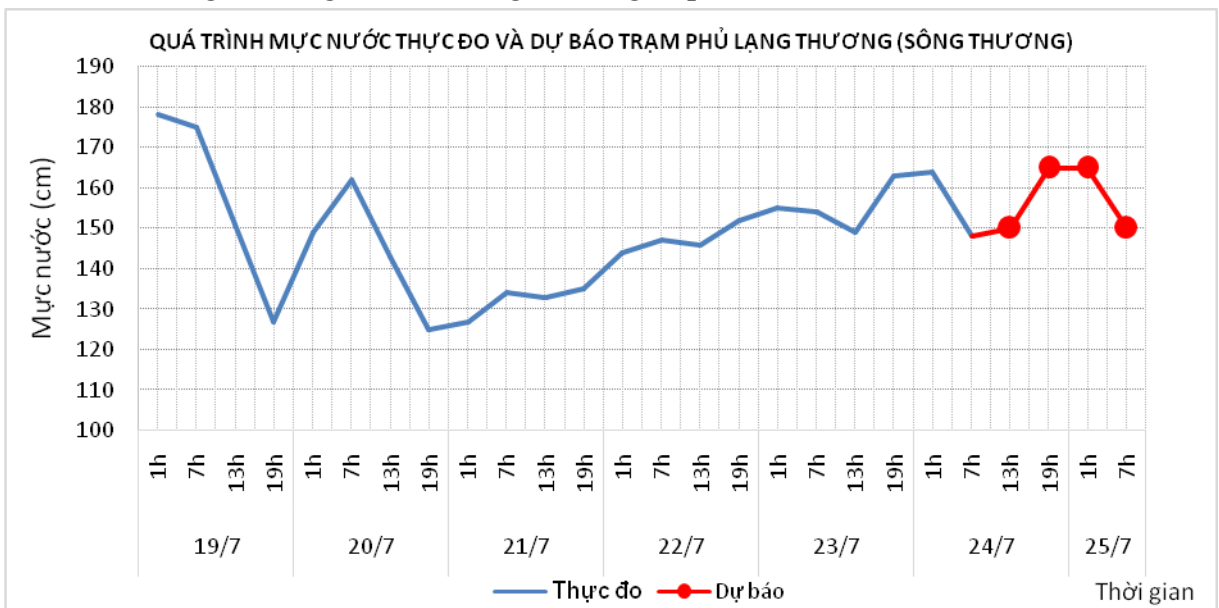
### 3.2. Lưu vực sông Thương

a. Diễn biến tình hình thủy văn đã qua

Mức nước sông Thương tại Phủ Lạng Thương đang biến đổi chậm

b. Dự báo, cảnh báo

Mức nước sông Thương tại Phủ Lạng Thương tiếp tục biến đổi chậm.



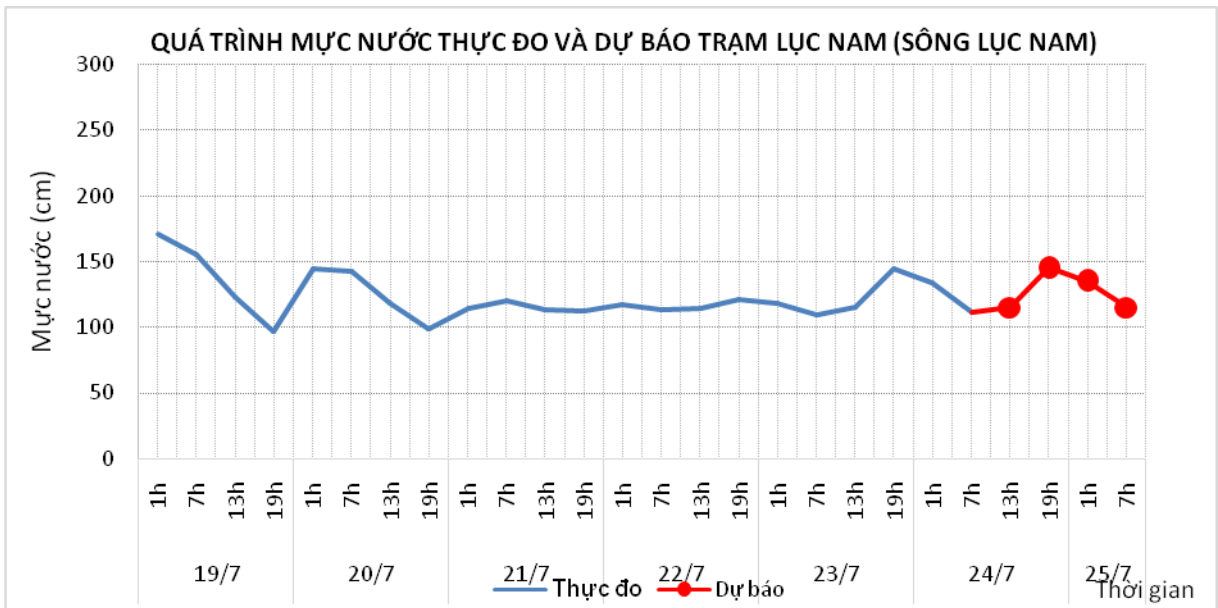
### 3.3. Lưu vực sông Lục Nam

a. Diễn biến tình hình thủy văn đã qua

Mức nước sông Lục Nam đang biến đổi chậm.

b. Dự báo, cảnh báo

Mức nước sông Lục Nam tiếp tục biến đổi chậm.



#### 4. Khu vực Đồng bằng Bắc Bộ

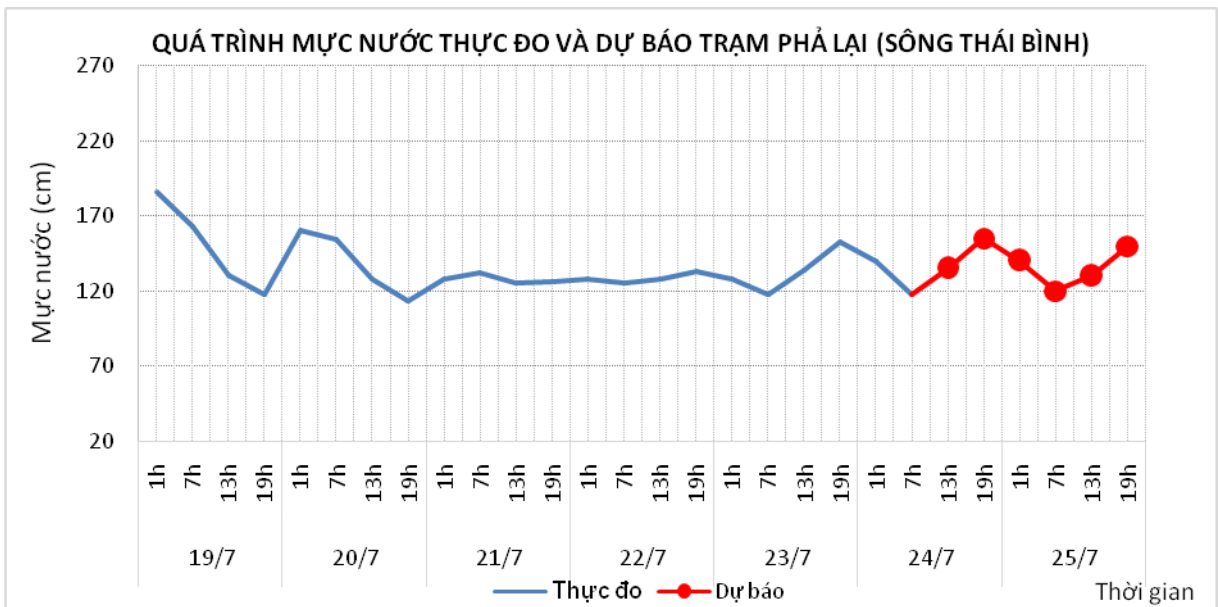
##### 4.1. Lưu vực sông Thái Bình

###### a. Diễn biến tình hình thủy văn đã qua

Mức nước hạ lưu sông Thái Bình tại Phả Lại đang biến đổi chậm và dao động theo thủy triều. Lúc 7h/24/7, mức nước tại trạm Phả Lại là 1,18m.

###### b. Dự báo, cảnh báo

Mức nước hạ lưu sông Thái Bình tại Phả Lại sẽ biến đổi chậm và dao động theo thủy triều. Đến 19h/25/7, mức nước tại trạm Phả Lại có khả năng ở mức 1,50m



##### 4.2. Lưu vực sông Hồng

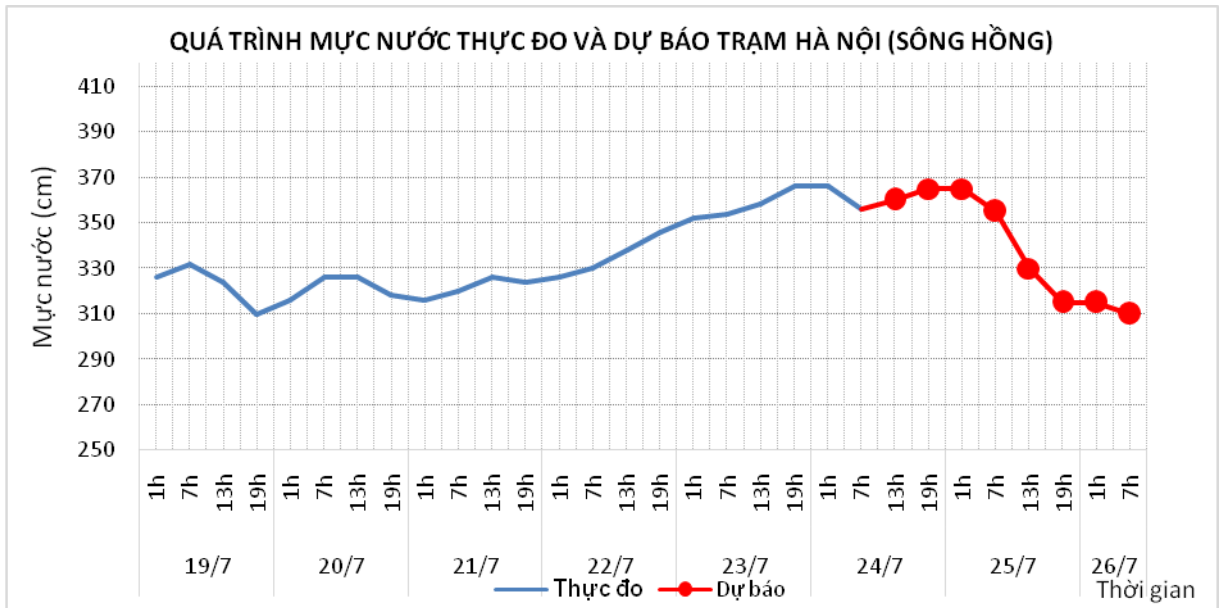
###### a. Diễn biến tình hình thủy văn đã qua

Mức nước trên sông Hồng tại trạm Hà Nội đang biến đổi chậm và chịu ảnh hưởng của thủy triều. Lúc 7h/24/07 mức nước tại trạm Hà Nội là 3,56m.

###### b. Dự báo, cảnh báo

Mức nước trên sông Hồng tại trạm Hà Nội sẽ xuống do hồ Hòa Bình đóng cửa xả đáy

số 1 lúc 14h ngày 24/7. Đến 7h/26/07 mực nước tại trạm Hà Nội có khả năng ở mức 3,10m.



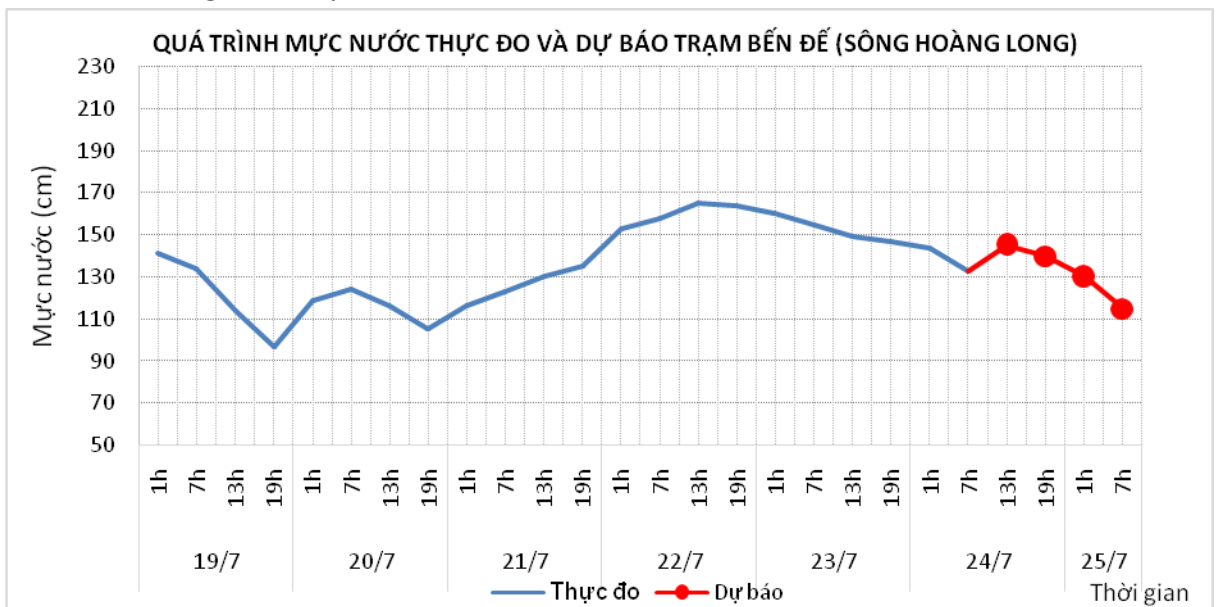
### 4.3. Lưu vực sông Hoàng Long

#### a. Diễn biến tình hình thủy văn đã qua

Mực nước trên sông Hoàng Long tại trạm thủy văn Bến Đé đang biến đổi chậm và chịu ảnh hưởng của thủy triều.

#### b. Dự báo, cảnh báo

Mực nước trên sông Hoàng Long tại trạm thủy văn Bến Đé tiếp tục biến đổi chậm và chịu ảnh hưởng của thủy triều.



## 5. Khu vực Bắc Trung Bộ

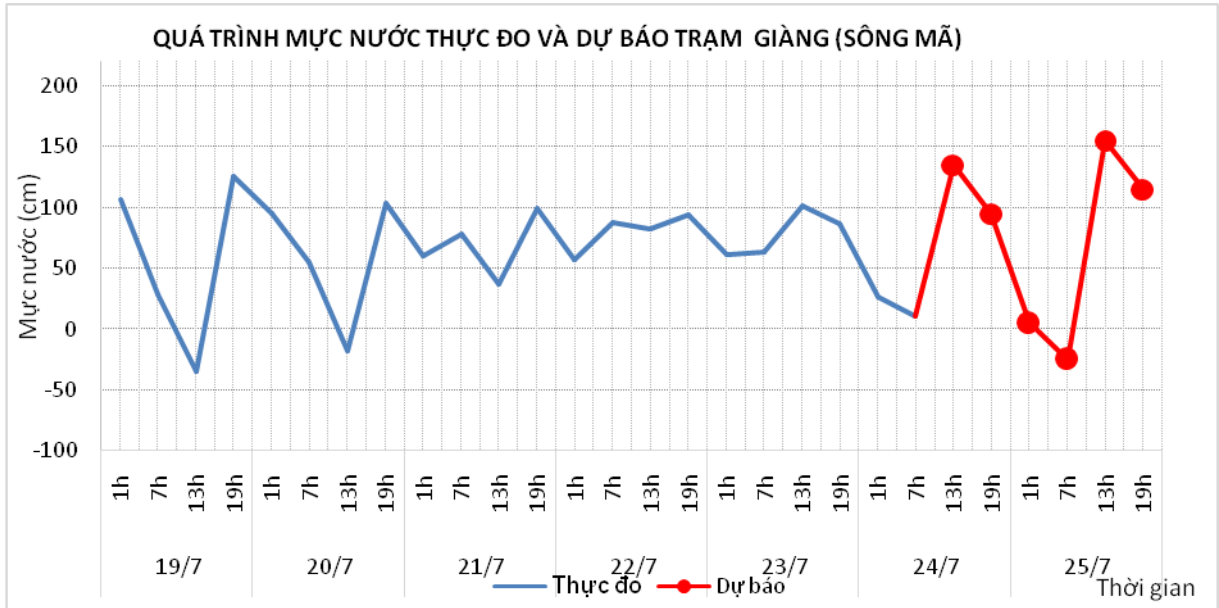
### 5.1. Lưu vực sông Mã

#### a. Diễn biến tình hình thủy văn đã qua

Mực nước thượng lưu biến đổi chậm, trung hạ lưu dao động theo điều tiết hồ chứa, hạ lưu tại Giàng dao động theo triều.

*b. Dự báo, cảnh báo*

Mức nước thượng lưu biến đổi chậm, trung hạ lưu dao động theo điều tiết hồ chứa, hạ lưu tại Giàng dao động theo triều.



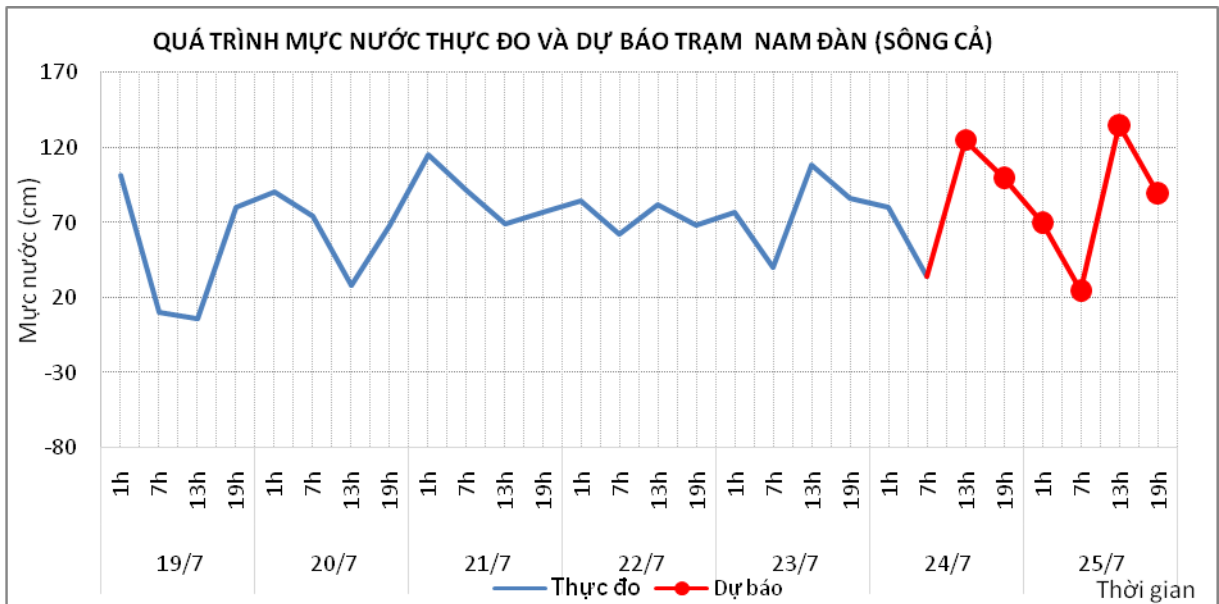
**5.2. Lưu vực sông Cả**

*a. Diễn biến tình hình thủy văn đã qua*

Mức nước trung, hạ lưu dao động theo điều tiết hồ chứa, hạ lưu tại Nam Đàn dao động theo triều.

*b. Dự báo, cảnh báo*

Mức nước trung, hạ lưu dao động theo điều tiết hồ chứa, hạ lưu tại Nam Đàn dao động theo triều.



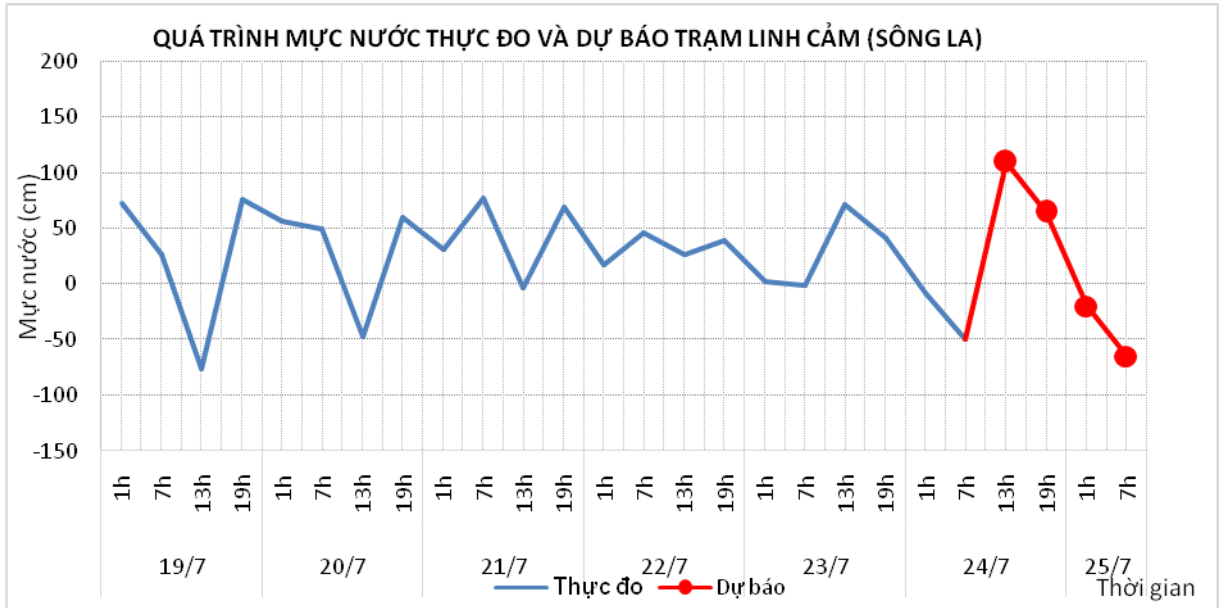
**5.3. Lưu vực sông La**

*a. Diễn biến tình hình thủy văn đã qua*

Mức nước sông Ngàn Sâu có dao động, sông Ngàn Phố biến đổi chậm, hạ lưu sông La dao động theo triều

*b. Dự báo, cảnh báo*

Mực nước sông Ngàn Sâu, Ngàn Phố biến đổi chậm, hạ lưu sông La dao động theo triều.



**6. Khu vực Trung Trung Bộ**

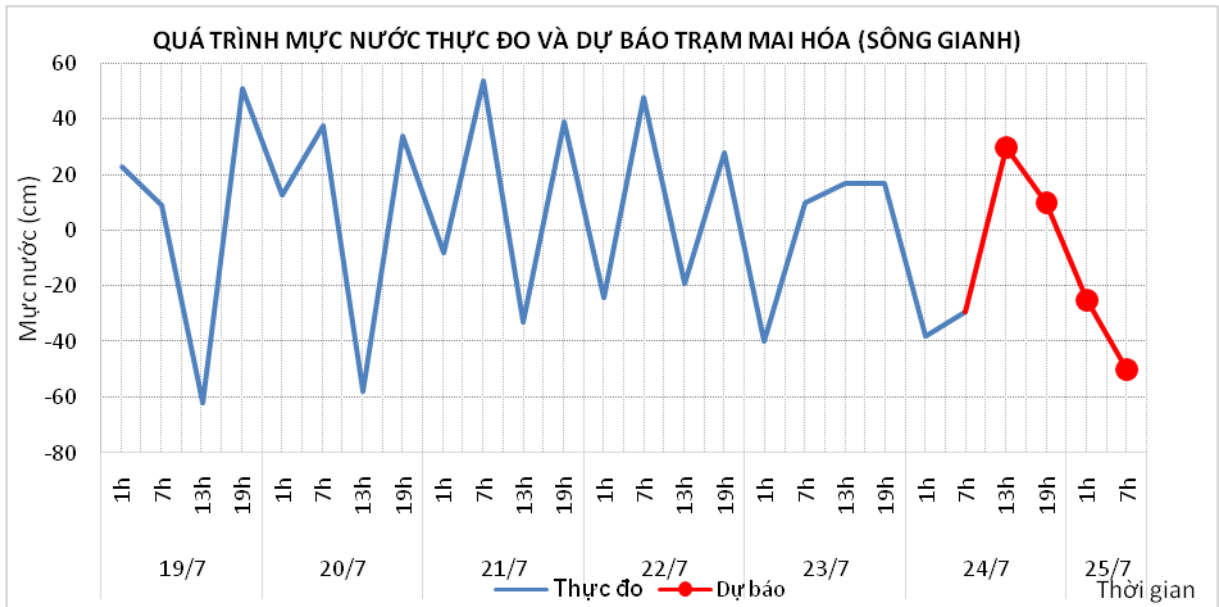
**6.1. Lưu vực sông Gianh**

*a. Diễn biến tình hình thủy văn đã qua*

Mực nước thượng lưu sông Gianh biến đổi chậm, hạ lưu dao động theo triều.

*b. Dự báo, cảnh báo*

Mực nước thượng lưu biến đổi chậm, hạ lưu dao động theo triều.



**6.2. Lưu vực sông Hương**

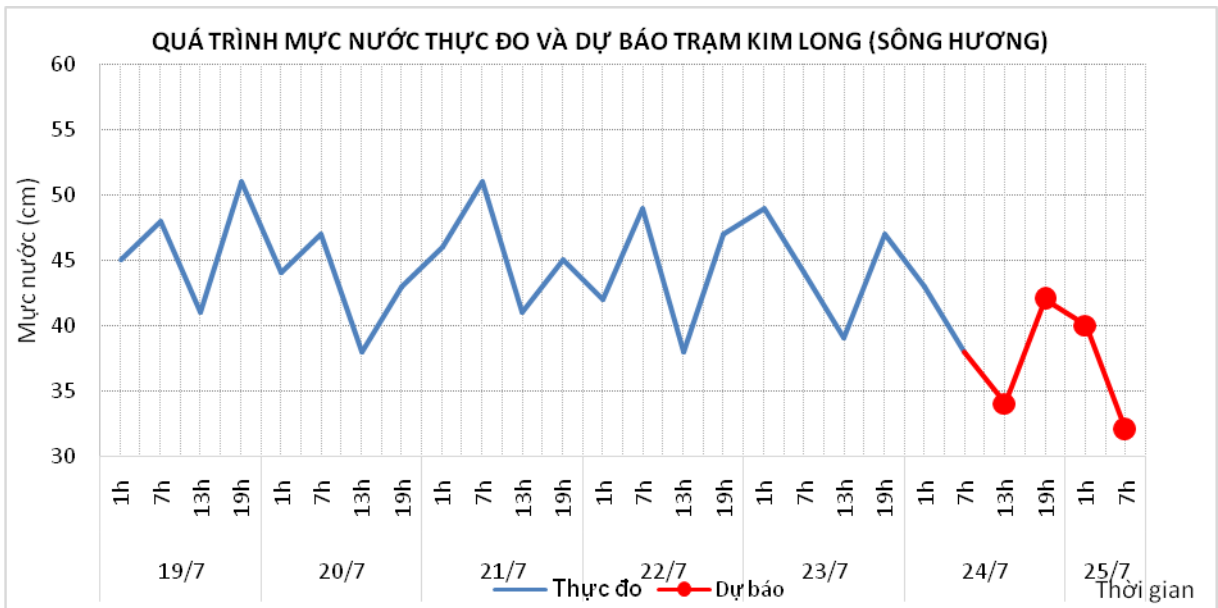
*a. Diễn biến tình hình thủy văn đã qua*

Mực nước sông Hương dao động theo điều tiết hồ chứa

*b. Dự báo, cảnh báo*

Mực nước dao động theo điều tiết hồ chứa





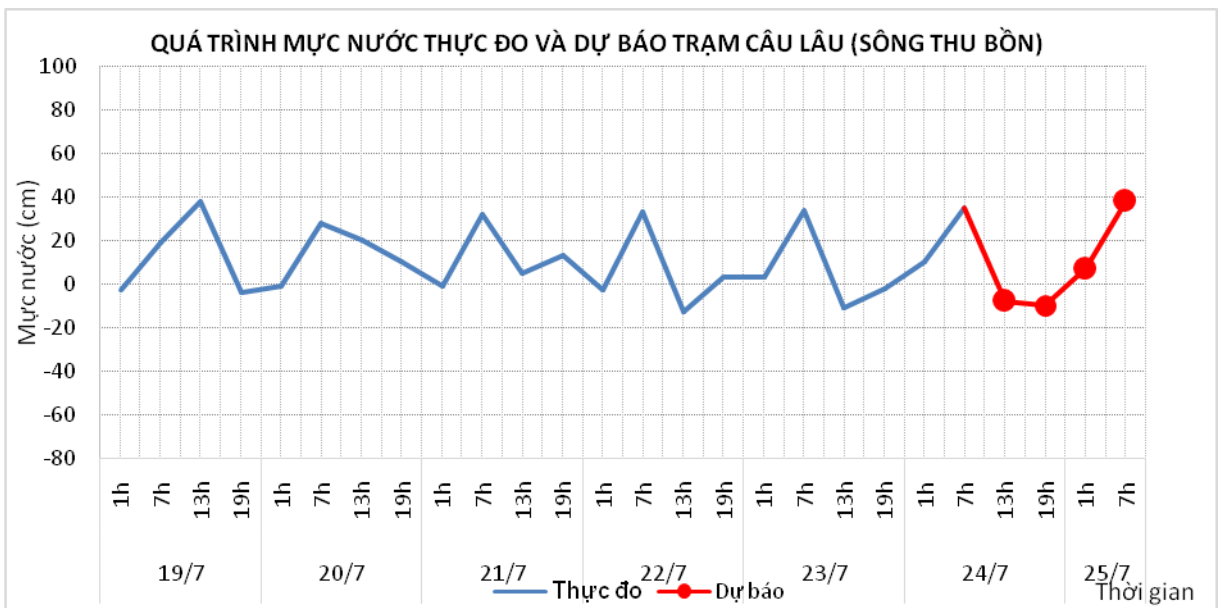
### 6.3. Lưu vực sông Vu Gia Thu Bồn

a. Diễn biến tình hình thủy văn đã qua

Mức nước trên sông Vu Gia-Thu Bồn biến đổi chậm.

b. Dự báo, cảnh báo

Mức nước biến đổi chậm.



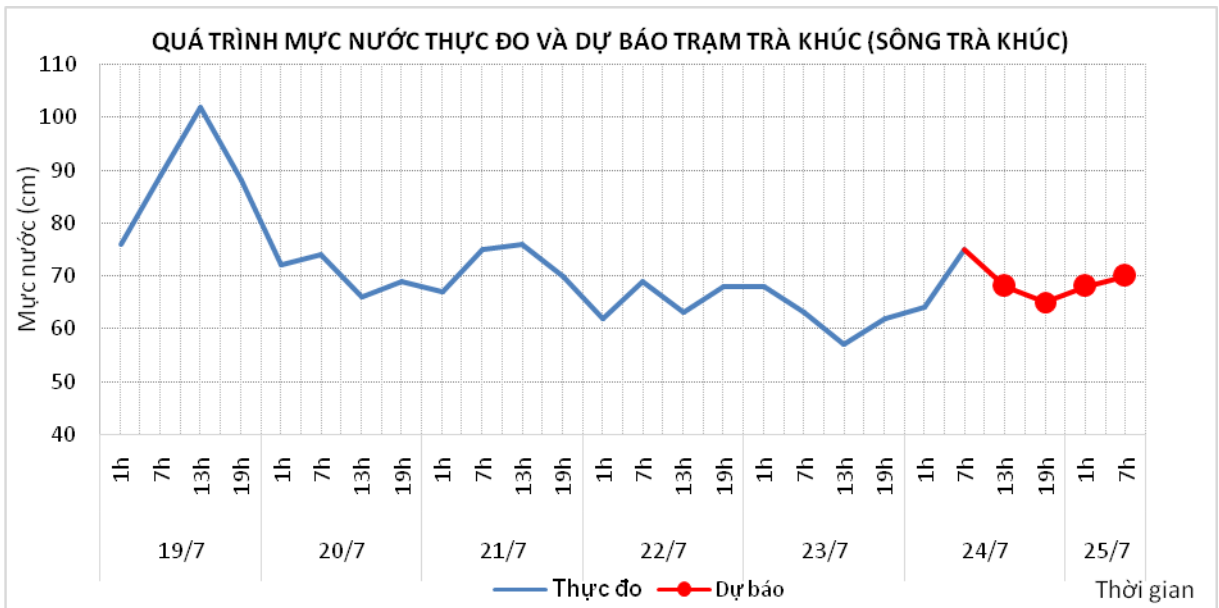
### 6.4. Lưu vực sông Trà Khúc

a. Diễn biến tình hình thủy văn đã qua

Mức nước sông Trà Khúc biến đổi chậm.

b. Dự báo, cảnh báo

Mức nước biến đổi chậm.



## 7. Khu vực Nam Trung Bộ

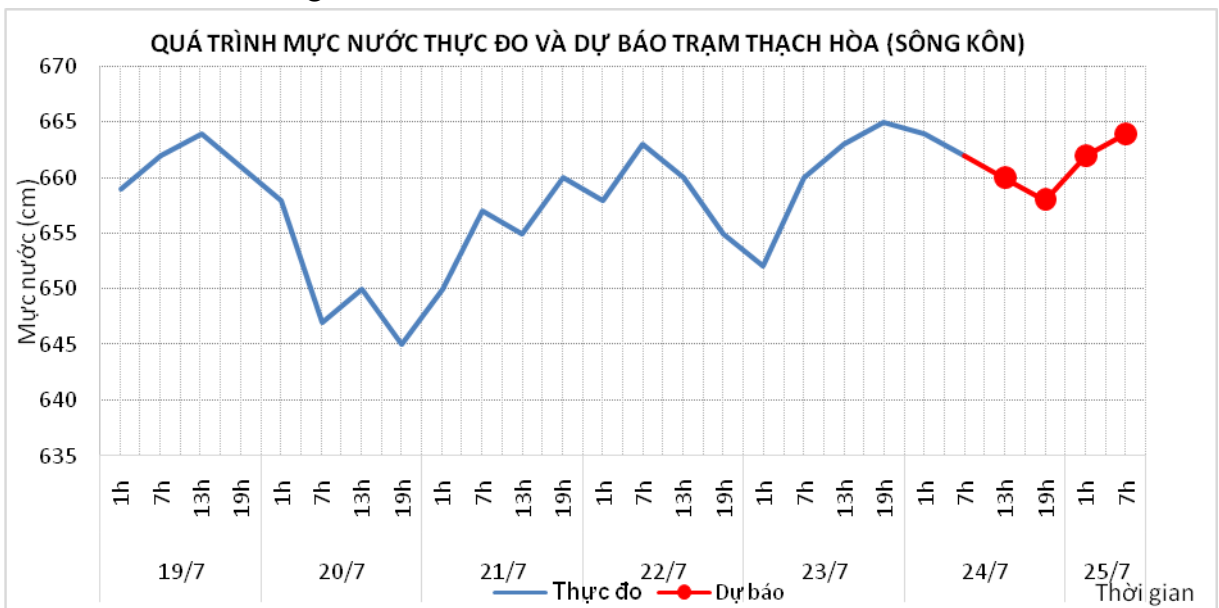
### 7.1. Lưu vực sông Kôn

a. Diễn biến tình hình thủy văn đã qua

Mức nước có dao động

b. Dự báo, cảnh báo

Mức nước có dao động



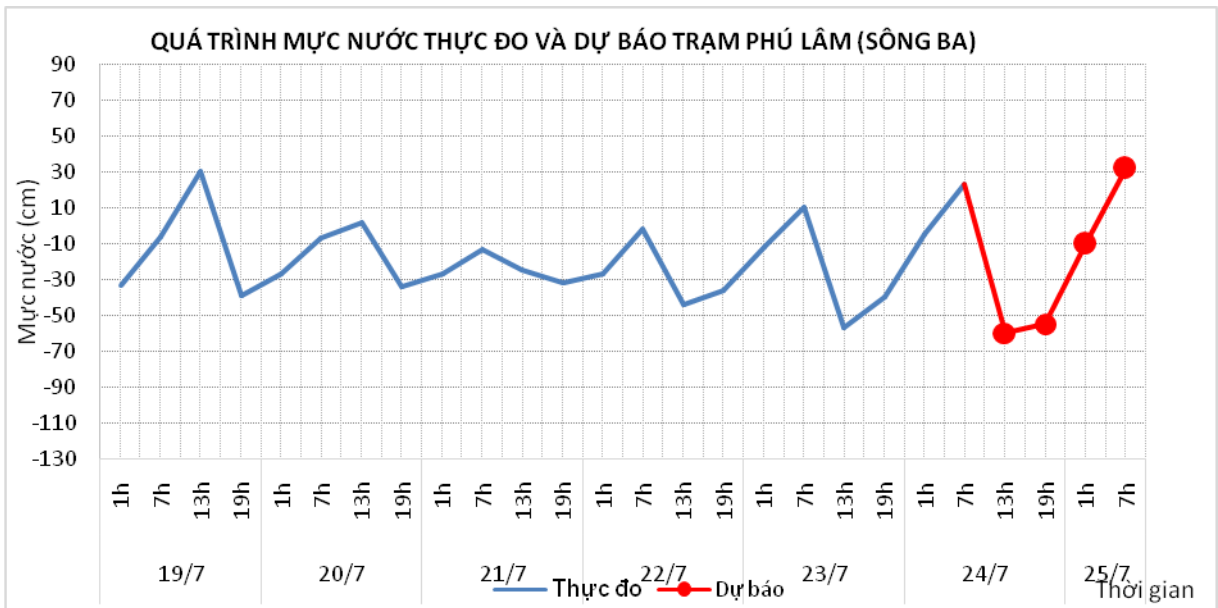
### 7.2. Lưu vực sông Ba

a. Diễn biến tình hình thủy văn đã qua

Mức nước thượng lưu biến đổi chậm, trung lưu dao động theo điều tiết hồ chứa, hạ lưu biến đổi theo triều.

b. Dự báo, cảnh báo

Mức nước thượng lưu tiếp tục biến đổi chậm, trung lưu dao động theo điều tiết hồ chứa



## 8. Khu vực Tây Nguyên

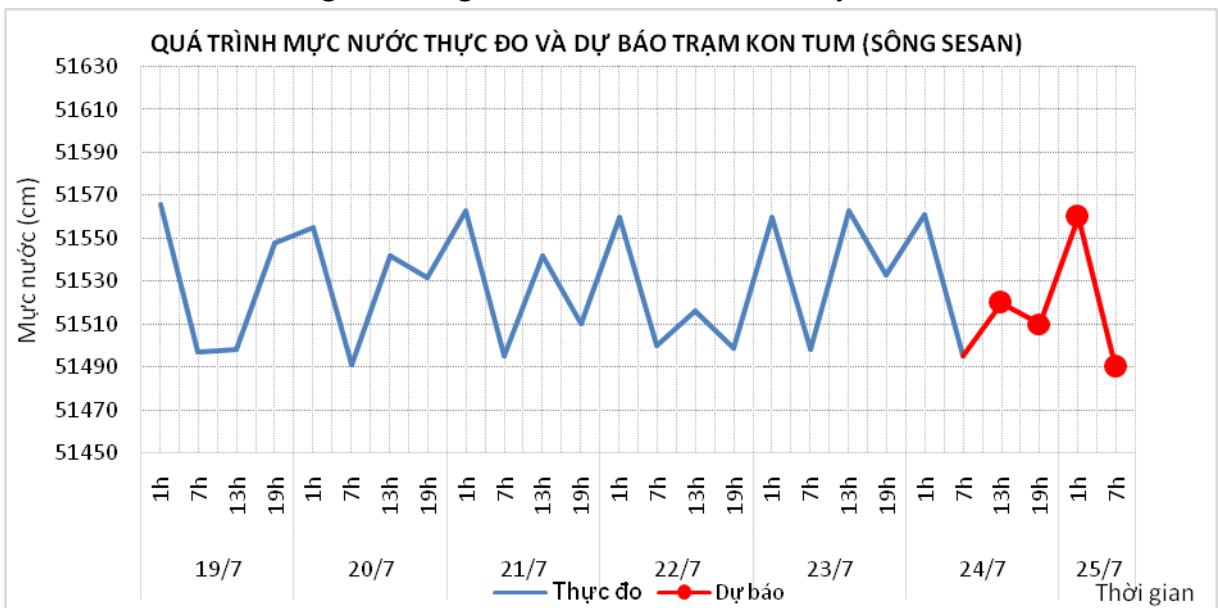
### 8.1. Lưu vực sông Sê San

#### a. Diễn biến tình hình thủy văn đã qua

Mức nước trên các sông dao động theo điều tiết hồ chứa thủy điện.

#### b. Dự báo, cảnh báo

Mức nước trên các sông dao động theo điều tiết hồ chứa thủy điện.



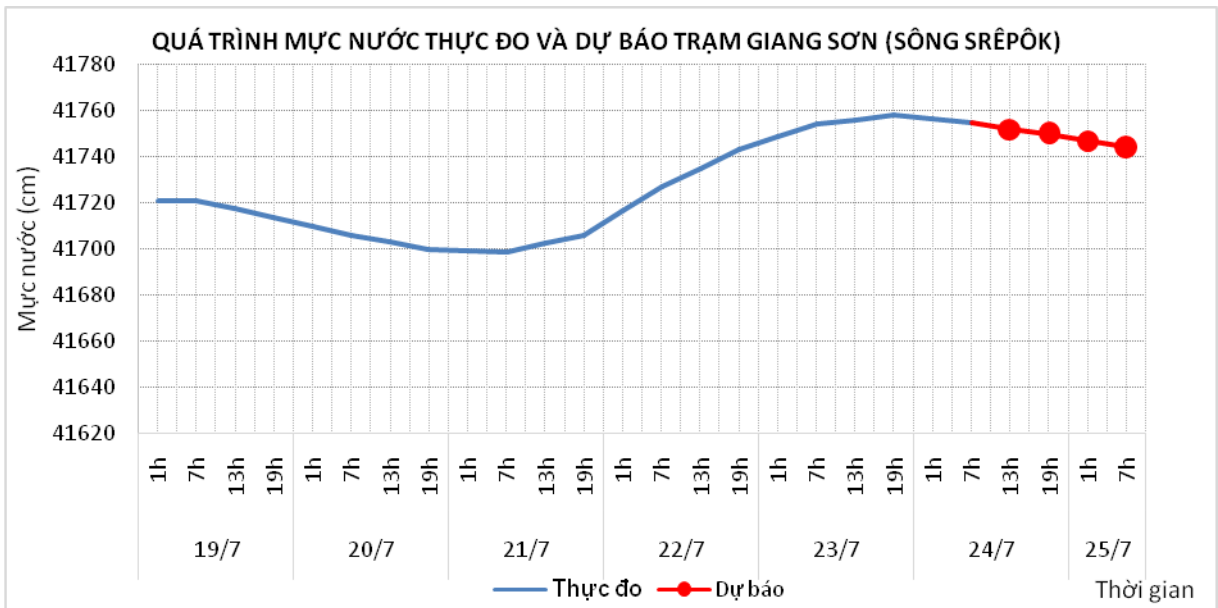
### 8.2. Lưu vực sông Srêpôk

#### a. Diễn biến tình hình thủy văn đã qua

Mức nước trên sông Krông Ana tại Giang Sơn biến đổi chậm, các sông khác dao động theo điều tiết của hồ chứa thủy điện.

#### b. Dự báo, cảnh báo

Mức nước trên sông Krông Ana tại Giang Sơn xuống chậm, các sông khác dao động theo điều tiết của hồ chứa thủy điện.



### 8.3. Các sông khác

#### a. Diễn biến tình hình thủy văn đã qua

Lũ trên sông Cam Ly đang xuống dần, mực nước lúc 07h/24/7 tại trạm Thanh Bình 831,45m (trên BĐ1 0,45m).

#### b. Dự báo, cảnh báo

Lũ trên sông Cam Ly tiếp tục xuống, sau đó có khả năng lên trở lại.

## 9. Khu vực Nam Bộ

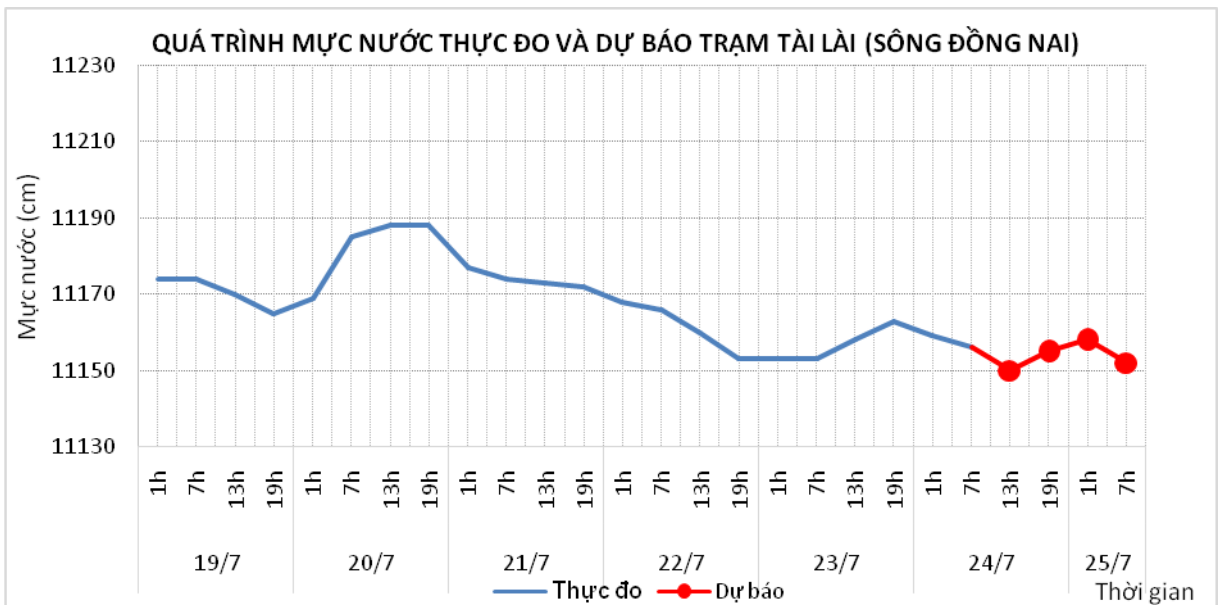
### 9.1. Lưu vực sông Đồng Nai

#### a. Diễn biến tình hình thủy văn đã qua

Mực nước biến đổi chậm.

#### b. Dự báo, cảnh báo

Mực nước biến đổi chậm.



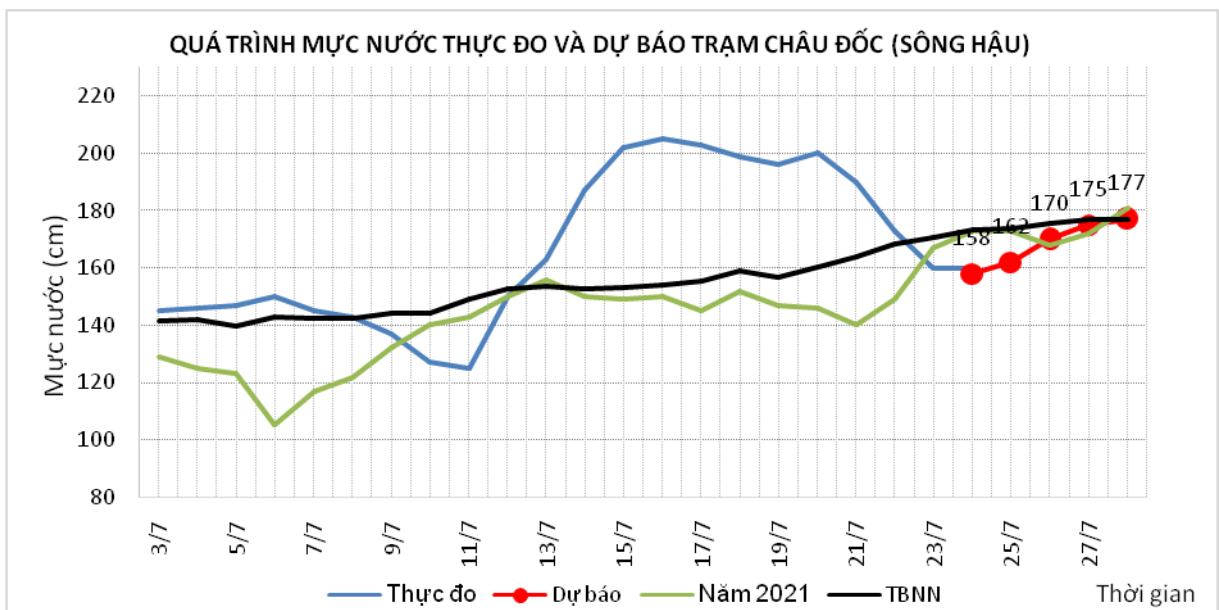
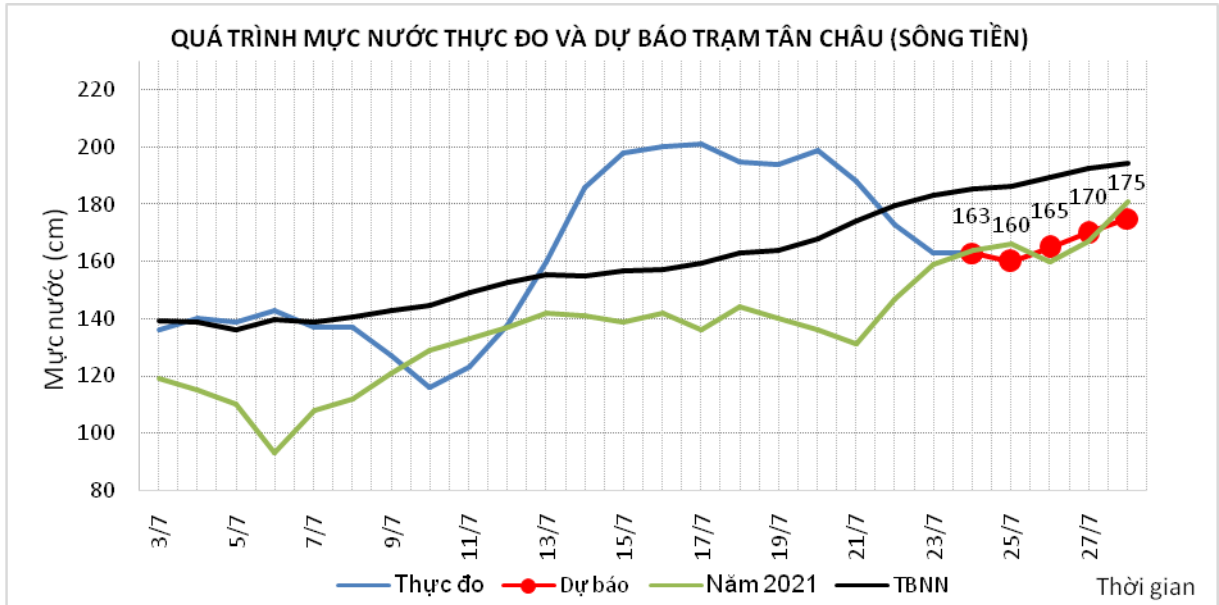
### 9.2. Lưu vực sông Cửu Long

#### a. Diễn biến tình hình thủy văn đã qua

Mức nước đầu nguồn sông Cửu Long đang xuống theo triều. Mức nước cao nhất ngày 23/7 trên sông Tiền tại Tân Châu 1,63m; trên sông Hậu tại Châu Đốc 1,60m.

*b. Dự báo, cảnh báo*

Trong 2-3 ngày tới, mức nước đầu nguồn sông Cửu Long tiếp tục xuống, sau đó biến đổi chậm theo triều. Đến ngày 28/7 mức nước cao nhất ngày tại Tân Châu ở mức 1,75m; tại Châu Đốc ở mức 1,77m..



## II. Bảng mực nước, lưu lượng thực đo và dự báo các trạm

Sông	Trạm	Mực nước thực đo (cm)				Mực nước dự báo (cm)							
		13h-23/07	19h-23/07	1h-24/07	7h-24/07	13h-24/07	19h-24/07	1h-25/07	7h-25/07	13h-25/07	19h-25/07	1h-26/07	7h-26/07
Đà	Hồ Hòa Bình (*)	1938	2432	1980	1494	1880 ↑	2100 ↑	1860 ↓	1500 ↓				
Thao	Yên Bái	2678	2669	2652	2647	2640 ↓	2650 ↑	2640 ↓	2635 ↓				
Thao	Phú Thọ	1404	1392	1385	1380	1375 ↓	1370 ↓	1365 ↓	1360 ↓				
Lô	Tuyên Quang	1578	1577	1588	1592	1570 ↓	1560 ↓	1580 ↑	1590 ↑				
Lô	Vụ Quang	847	836	827	845	830 ↓	820 ↓	825 ↑	830 ↑				
Cầu	Đáp Cầu	156	168	168	155	155 →	165 ↑	165 →	155 ↓				
Thương	Phủ Lạng Thương	149	163	164	148	150 ↑	165 ↑	165 →	150 ↓				
Lục Nam	Lục Nam	115	144	134	111	115 ↑	145 ↑	135 ↓	115 ↓				
Thái Bình	Phả Lại	134	153	140	118	135 ↑	155 ↑	140 ↓	120 ↓	130 ↑	150 ↑		
Hồng	Hà Nội	358	366	366	356	360 ↑	365 ↑	365 →	355 ↓	330 ↓	315 ↓	315 →	310 ↓
Hoàng Long	Bến Đẽ	149	147	144	133	145 ↑	140 ↓	130 ↓	115 ↓				
Mã	Giàng	101	87	27	11	135 ↑	95 ↓	5 ↓	-25 ↓	155 ↑	115 ↓		
Cả	Nam Đàn	108	86	80	34	125 ↑	100 ↓	70 ↓	25 ↓	135 ↑	90 ↓		
La	Linh Cảm	71	41	-8	-50	110 ↑	65 ↓	-20 ↓	-65 ↓				
Gianh	Mai Hóa	17	17	-38	-29	30 ↑	10 ↓	-25 ↓	-50 ↓				
Hương	Kim Long	39	47	43	38	34 ↓	42 ↑	40 ↓	32 ↓				
Thu Bồn	Câu Lâu	-11	-2	10	35	-8 ↓	-10 ↓	7 ↑	38 ↑				
Trà Khúc	Trà Khúc	57	62	64	75	68 ↓	65 ↓	68 ↑	70 ↑				
Kôn	Thanh Hòa	663	665	664	662	660 ↓	658 ↓	662 ↑	664 ↑				
Ba	Phú Lâm	-57	-40	-5	23	-60 ↓	-55 ↑	-10 ↑	32 ↑				
Đăkbla	Kon Tum	51563	51533	51561	51495	51520 ↑	51510 ↓	51560 ↑	51490 ↓				
Krông Ana	Giang Sơn	41758	41758	41757	41755	41752 ↓	41750 ↓	41747 ↓	41744 ↓				
Đồng Nai	Tà Lài	11158	11163	11159	11156	11150 ↓	11155 ↑	11158 ↑	11152 ↓				

Ghi chú: (\*): Q m<sup>3</sup>/s

**Khu vực Nam Bộ:**

Sông	Trạm	Mức nước cao nhất ngày (cm)							
		Thực đo	Dự báo						
		23/07	24/07	25/07	26/07	27/07	28/07		
Sông Tiền	Tân Châu	163 ↓	163 →	160 ↓	165 ↑	170 ↑	175 ↑		
Sông Hậu	Châu Đốc	160 ↓	158 ↓	162 ↑	170 ↑	175 ↑	177 ↑		

Tin phát lúc: 10h30'

**Nơi nhận:**

- Cơ quan, tổ chức;
- Lưu: VT, TVBB, TVTB.

**Soạn Tin**

Phạm Bạch Mỹ Hương

**Người chịu trách nhiệm**

**ban hành bản tin**

Bùi Đình Lập-Phùng Tiến Dũng