

Số: 177/DBQG_TV_1030

Hà Nội, ngày 26 tháng 6 năm 2022

BẢN TIN DỰ BÁO THỦY VĂN HẠN NGẮN

I. Diễn biến xu thế thủy văn

1. Khu vực Tây Bắc:

a. Diễn biến tình hình thủy văn đã qua

Dòng chảy đến hồ Hòa Bình dao động theo điều tiết phát điện của thủy điện Sơn La theo xu thế tăng.

b. Dự báo, cảnh báo

Dòng chảy đến hồ Hòa Bình sẽ giảm và tiếp tục dao động theo điều tiết của thủy điện Sơn La.



2. Khu vực Việt Bắc:

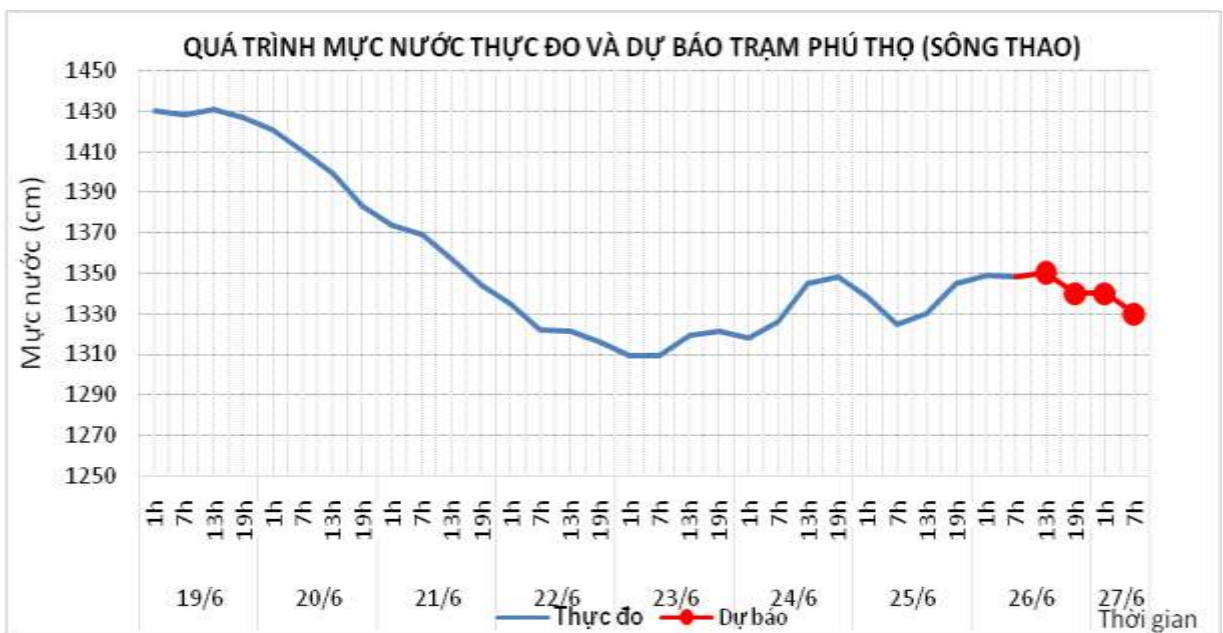
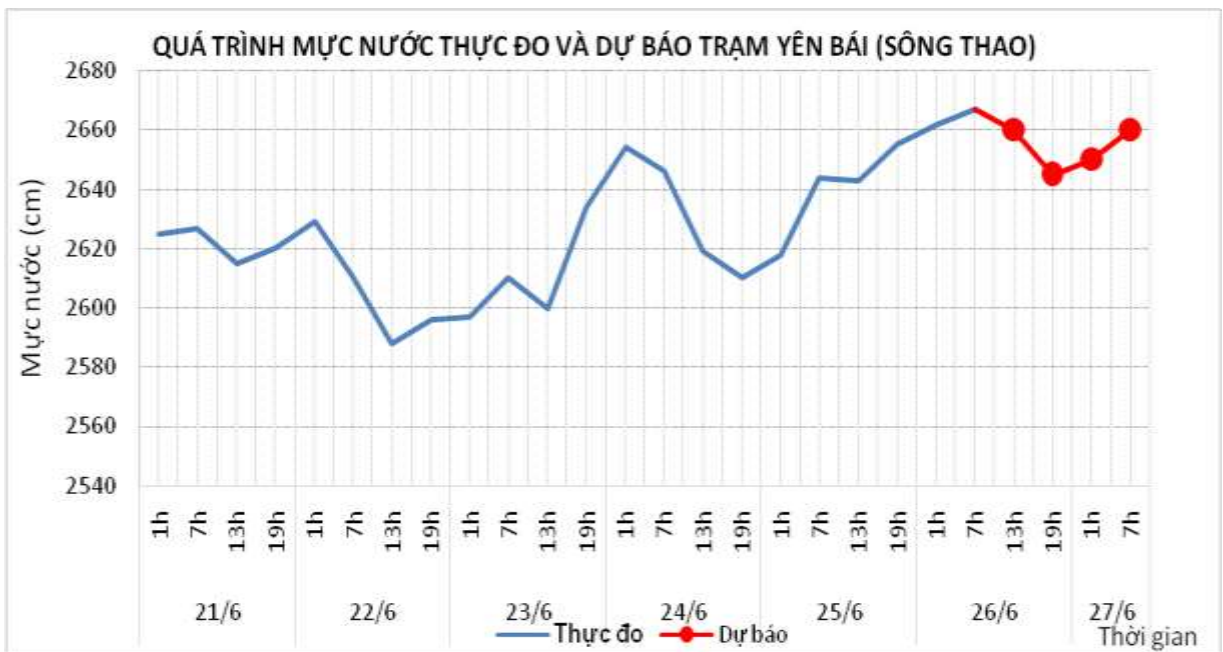
2.1. Lưu vực sông Thao

a. Diễn biến tình hình thủy văn đã qua

Trên sông Thao mực nước đang biến đổi chậm

b. Dự báo, cảnh báo

Mực nước sông Thao tiếp tục biến đổi chậm.



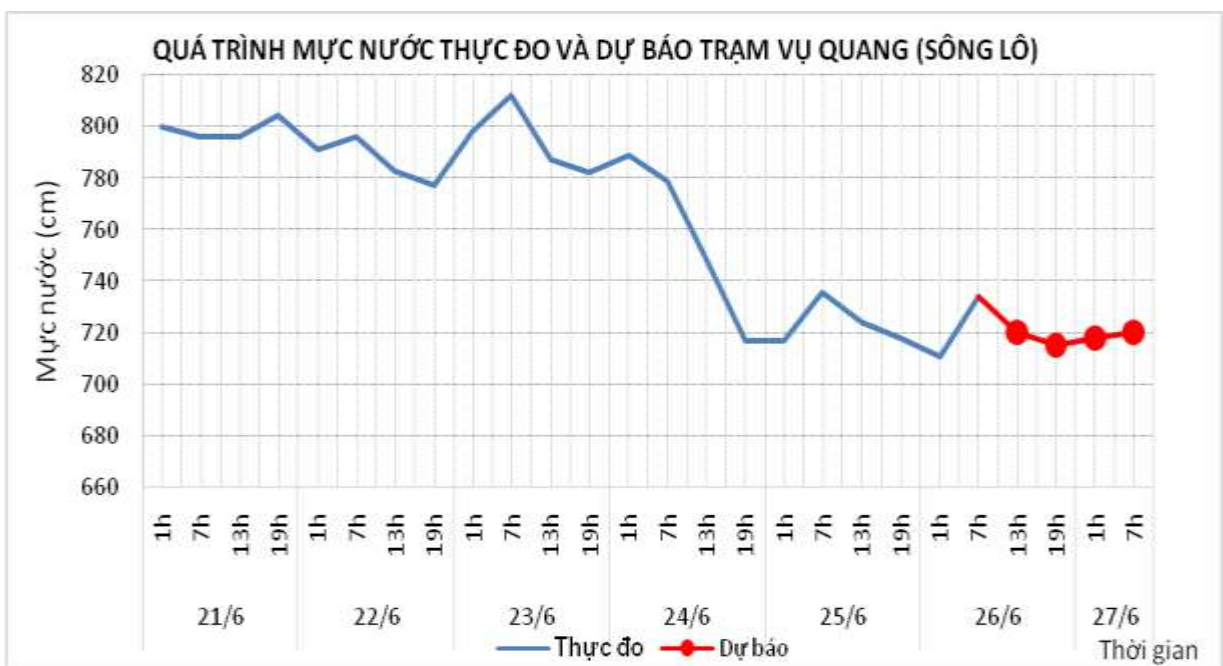
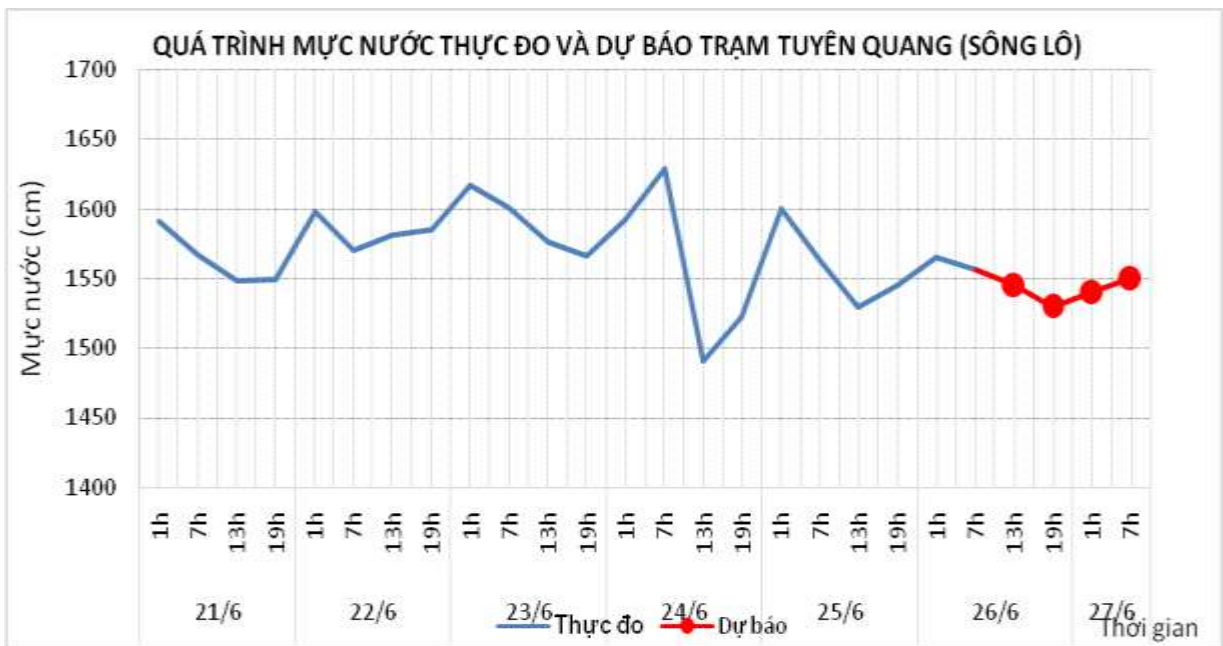
2.2. Lưu vực sông Lô

a. Diễn biến tình hình thủy văn đã qua

Mức nước hạ lưu sông Lô đang biến đổi chậm.

b. Dự báo, cảnh báo

Mức nước hạ lưu sông Lô tiếp tục biến đổi chậm.



3. Khu vực Đông Bắc

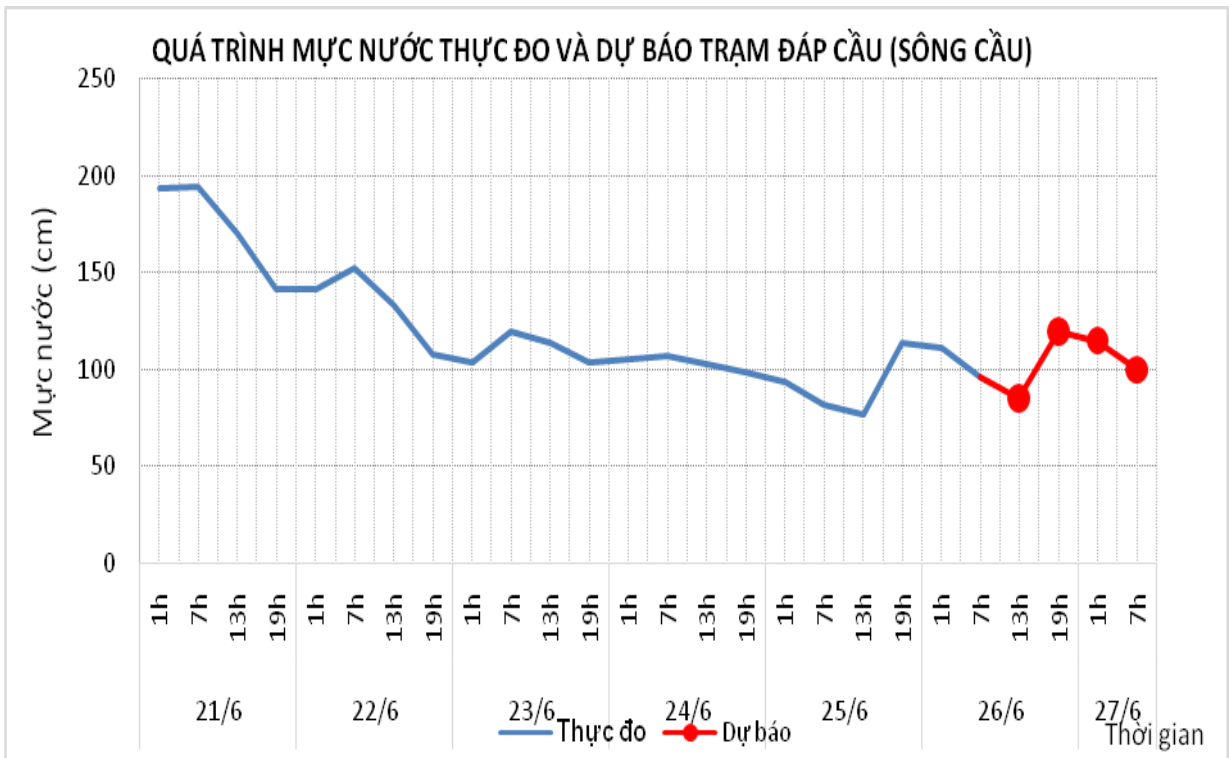
3.1. Lưu vực sông Cầu

a. Diễn biến tình hình thủy văn đã qua

Mức nước sông Cầu đang biến đổi chậm.

b. Dự báo, cảnh báo

Mức nước sông Cầu tiếp tục biến đổi chậm và dao động theo triều.



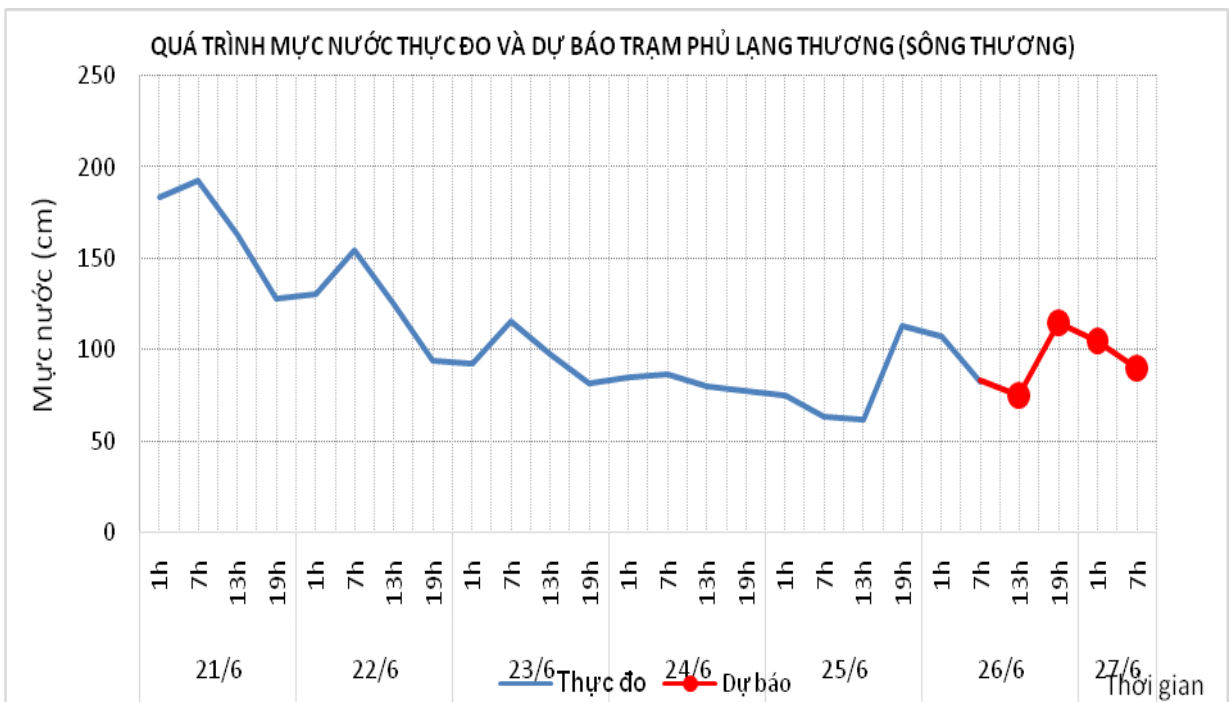
3.2. Lưu vực sông Thương

a. Diễn biến tình hình thủy văn đã qua

Mức nước sông Thương tại Phủ Lạng Thương đang biến đổi chậm.

b. Dự báo, cảnh báo

Mức nước sông Thương tại Phủ Lạng Thương tiếp tục biến đổi chậm và dao động theo triều.



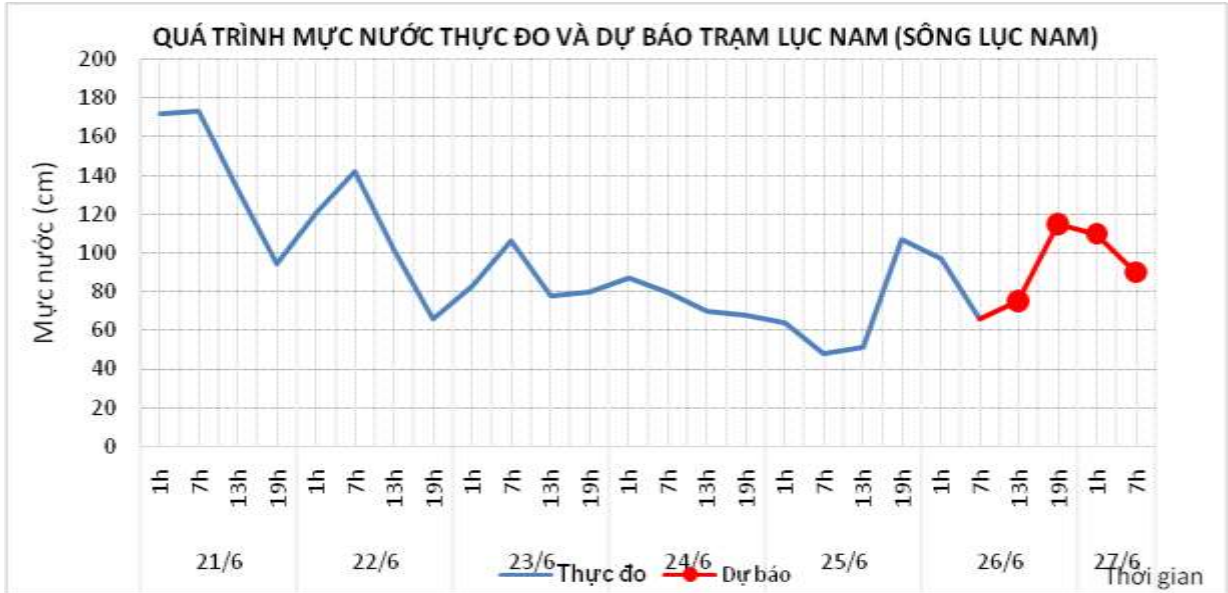
3.3. Lưu vực sông Lục Nam

a. Diễn biến tình hình thủy văn đã qua

Mức nước sông Lục Nam đang biến đổi chậm.

b. Dự báo, cảnh báo

Mức nước Sông Lục Nam tiếp tục biến đổi chậm và dao động theo triều.



4. Khu vực Đồng bằng Bắc Bộ

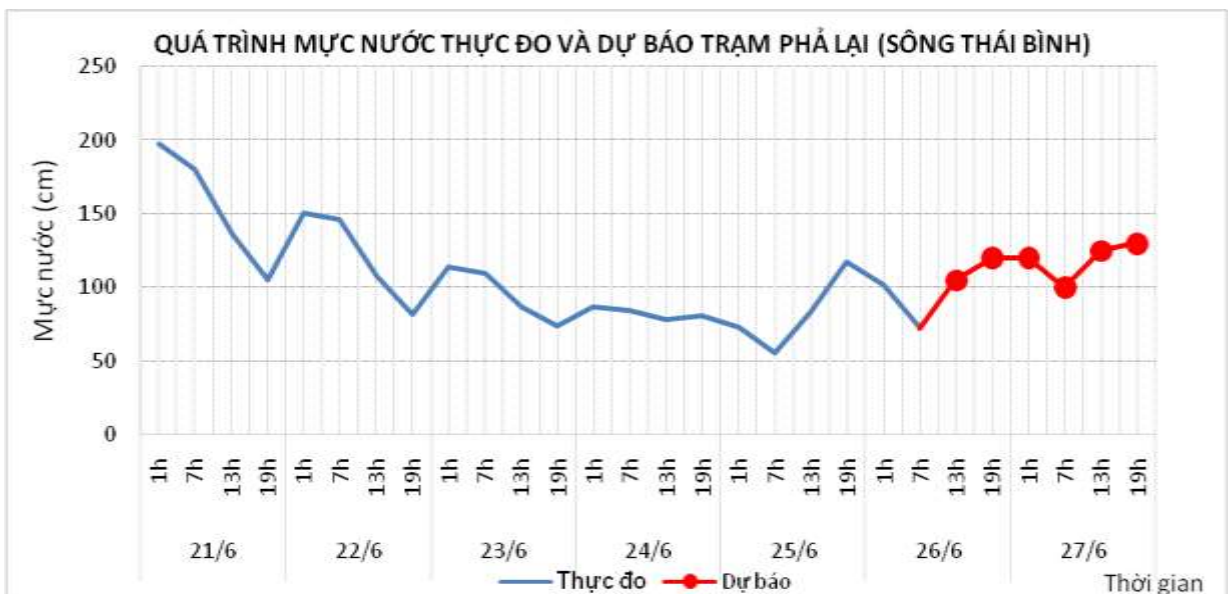
4.1. Lưu vực sông Thái Bình

a. Diễn biến tình hình thủy văn đã qua

Mức nước hạ lưu sông Thái Bình tại Phả Lại đang biến đổi chậm. Lúc 7h/26/6, mức nước tại trạm Phả Lại là 0,72m.

b. Dự báo, cảnh báo

Mức nước hạ lưu sông Thái Bình tại Phả Lại sẽ biến đổi chậm và dao động theo triều. Đến 19h/27/6, mức nước tại trạm Phả Lại có khả năng ở mức 1,30m



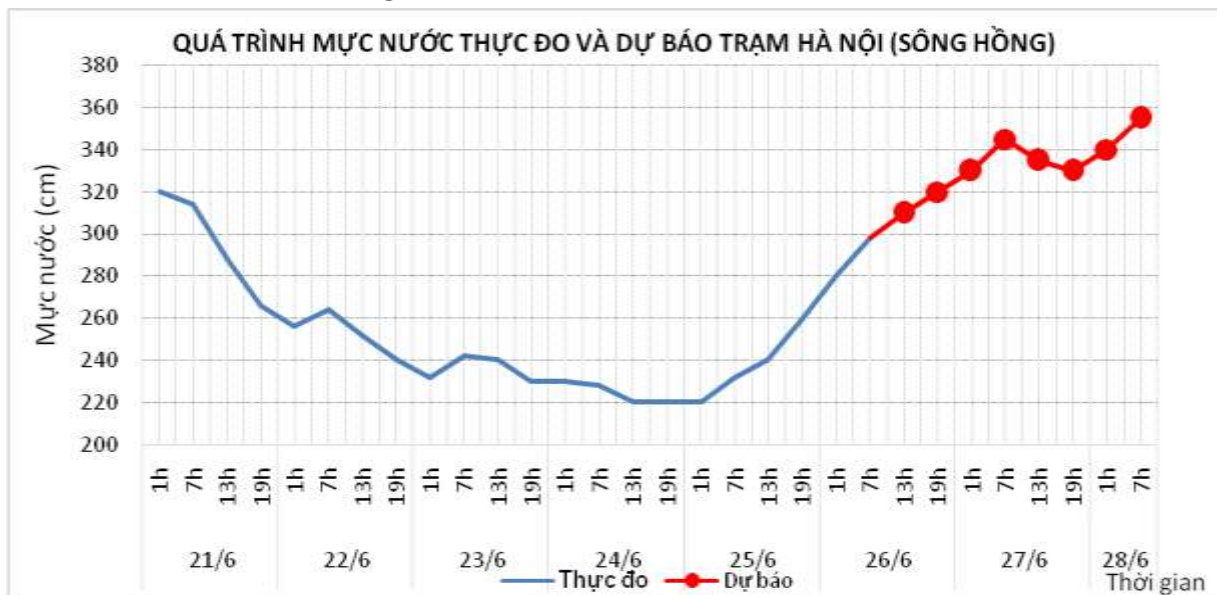
4.2. Lưu vực sông Hồng

a. Diễn biến tình hình thủy văn đã qua

Mức nước trên sông Hồng tại trạm Hà Nội đang lên chậm do hồ Hòa Bình mở 02 cửa xả đáy. Lúc 7h/26/06 mức nước tại trạm Hà Nội là 2,98m.

b. Dự báo, cảnh báo

Mức nước trên sông Hồng tại trạm Hà Nội tiếp tục lên chậm. Đến 7h/28/06 mức nước tại trạm Hà Nội có khả năng ở mức 3,55m.



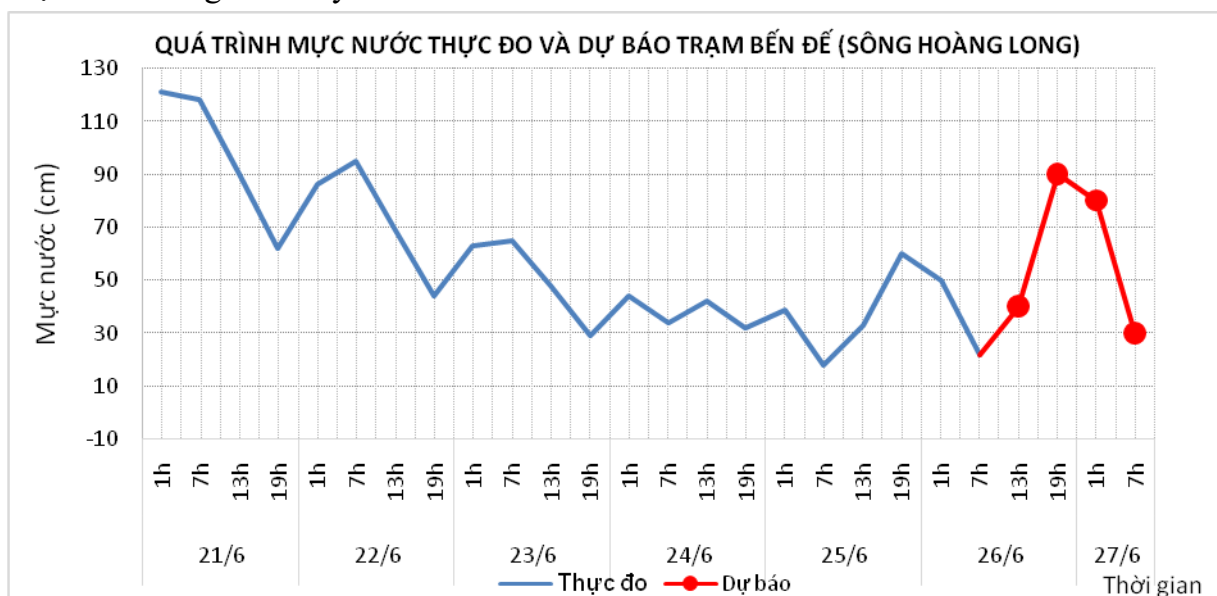
4.3. Lưu vực sông Hoàng Long

a. Diễn biến tình hình thủy văn đã qua

Mức nước trên sông Hoàng Long tại trạm thủy văn Bến Đẽ đang biến đổi chậm và chịu ảnh hưởng của thủy triều.

b. Dự báo, cảnh báo

Mức nước trên sông Hoàng Long tại trạm thủy văn Bến Đẽ tiếp tục biến đổi chậm và chịu ảnh hưởng của thủy triều.



5. Khu vực Bắc Trung Bộ

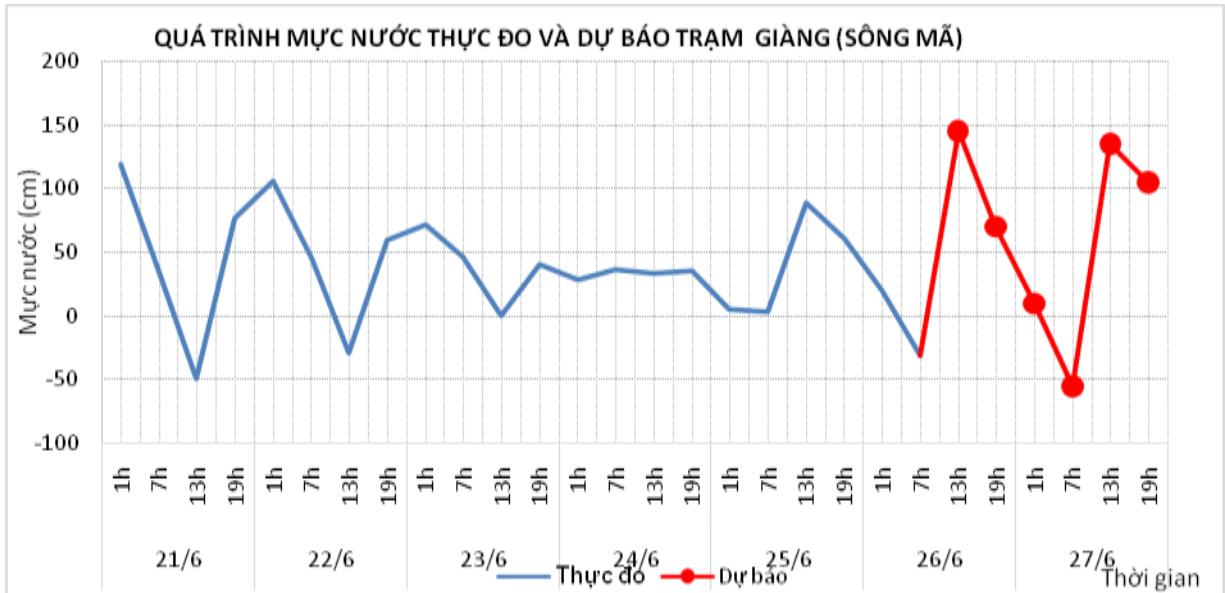
5.1. Lưu vực sông Mã

a. Diễn biến tình hình thủy văn đã qua

Mức nước trung, thượng lưu có dao động, hạ lưu tại Giàng dao động theo triều.

b. Dự báo, cảnh báo

Mức nước thượng lưu biến đổi chậm, trung lưu dao động theo điều tiết hồ chứa, hạ lưu tại Giàng dao động theo triều



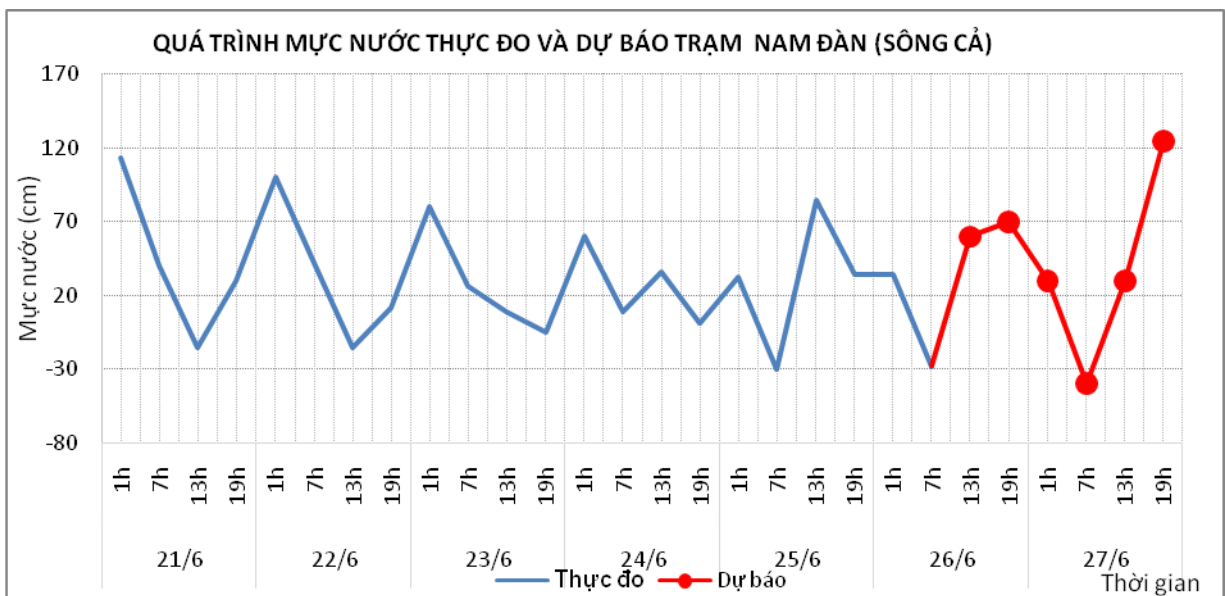
5.2. Lưu vực sông Cả

a. Diễn biến tình hình thủy văn đã qua

Mức nước trung, thượng lưu dao động theo điều tiết hồ chứa, hạ lưu dao động theo triều

b. Dự báo, cảnh báo

Mức nước trung, thượng lưu dao động theo điều tiết hồ chứa, hạ lưu dao động theo triều



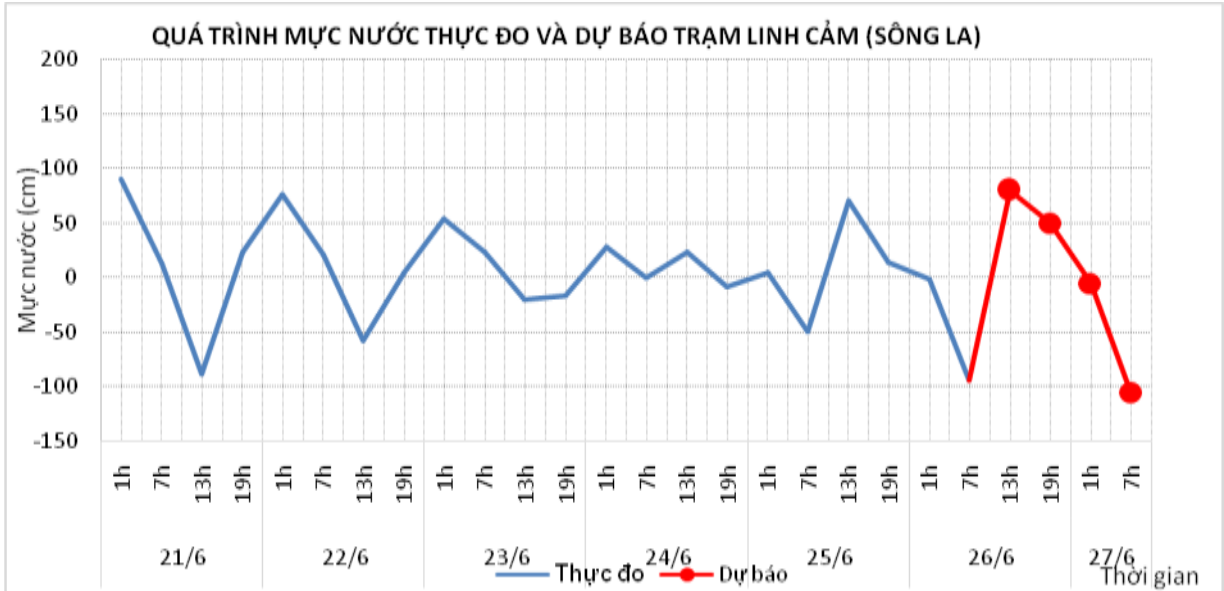
5.3. Lưu vực sông La

a. Diễn biến tình hình thủy văn đã qua

Mực nước sông Ngàn Sâu, Ngàn Phố biến đổi chậm, hạ lưu sông La dao động theo triều

b. Dự báo, cảnh báo

Mực nước sông Ngàn Sâu, Ngàn Phố biến đổi chậm, hạ lưu sông La dao động theo triều.



6. Khu vực Trung Trung Bộ

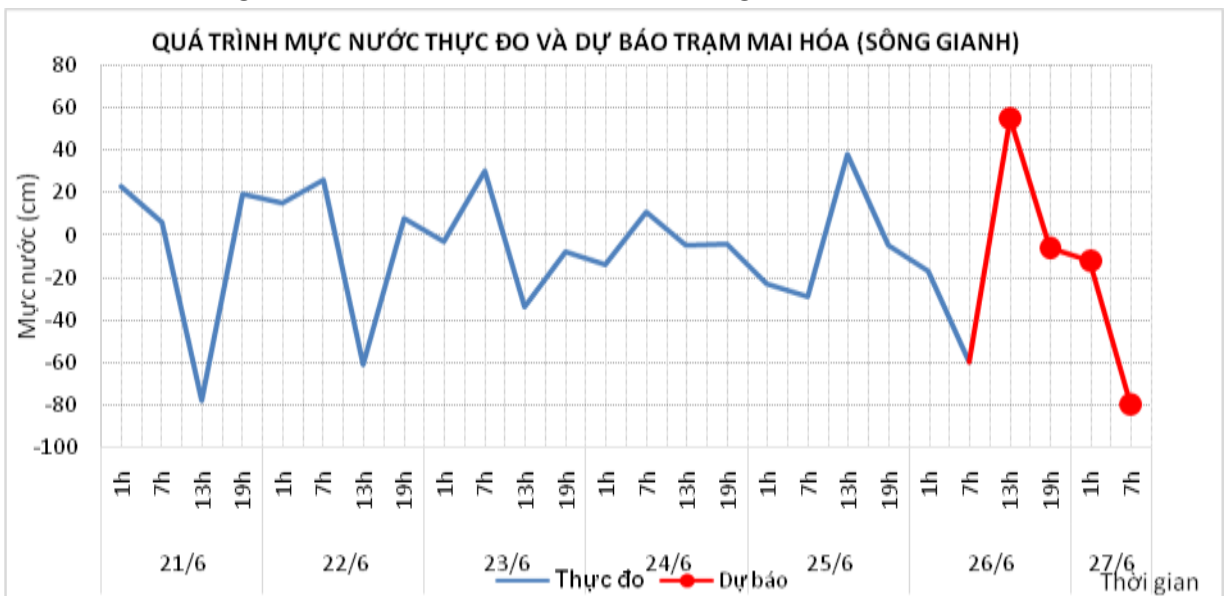
6.1. Lưu vực sông Gianh

a. Diễn biến tình hình thủy văn đã qua

Mực nước thượng lưu sông Gianh biến đổi chậm, hạ lưu dao động theo triều

b. Dự báo, cảnh báo

Mực nước thượng lưu biến đổi chậm, hạ lưu dao động theo triều.



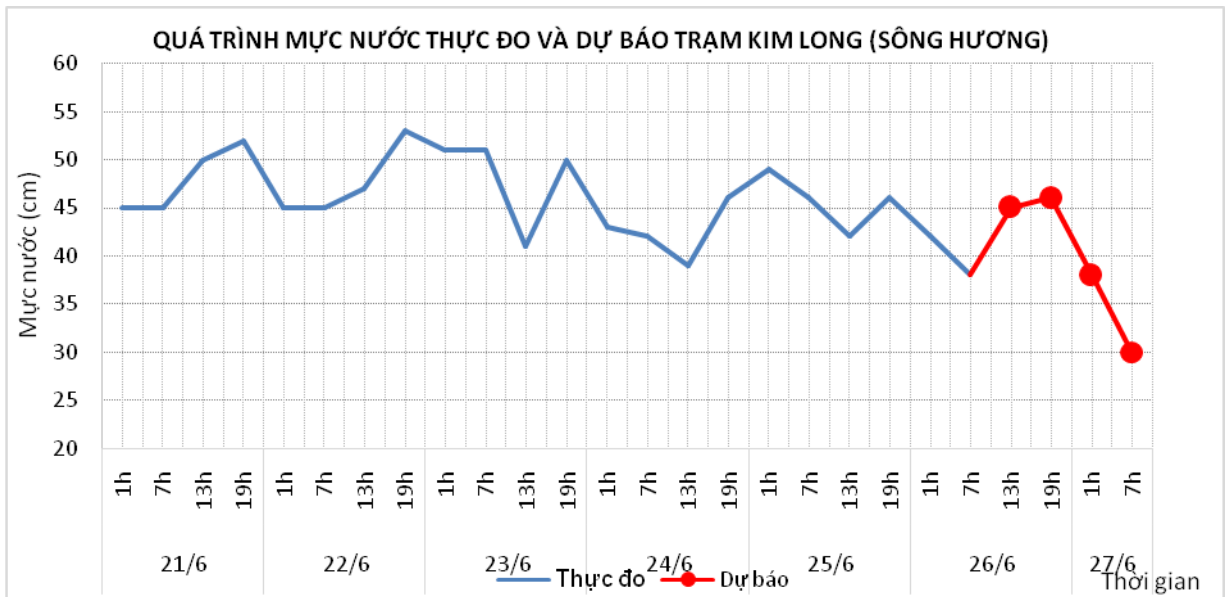
6.2. Lưu vực sông Hương

a. Diễn biến tình hình thủy văn đã qua

Mực nước sông Hương dao động theo điều tiết hồ chứa

b. Dự báo, cảnh báo

Mực nước dao động theo điều tiết hồ chứa



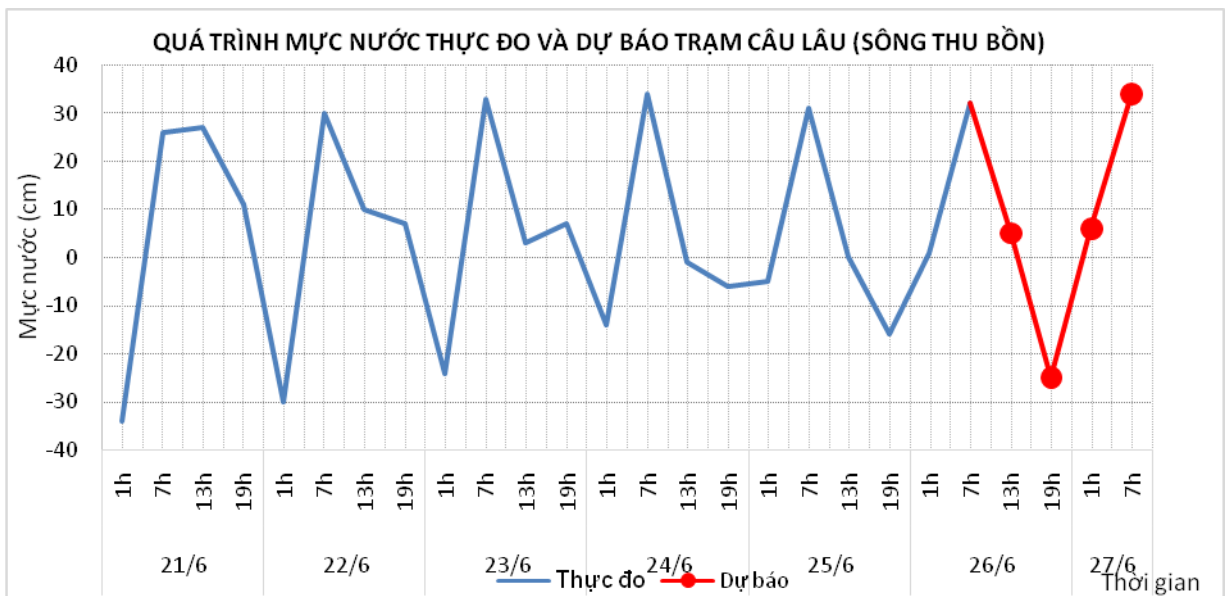
6.3. Lưu vực sông Vu Gia Thu Bồn

a. Diễn biến tình hình thủy văn đã qua

Mực nước sông Vu Gia -Thu Bồn biến đổi chậm

b. Dự báo, cảnh báo

Mực nước biến đổi chậm.



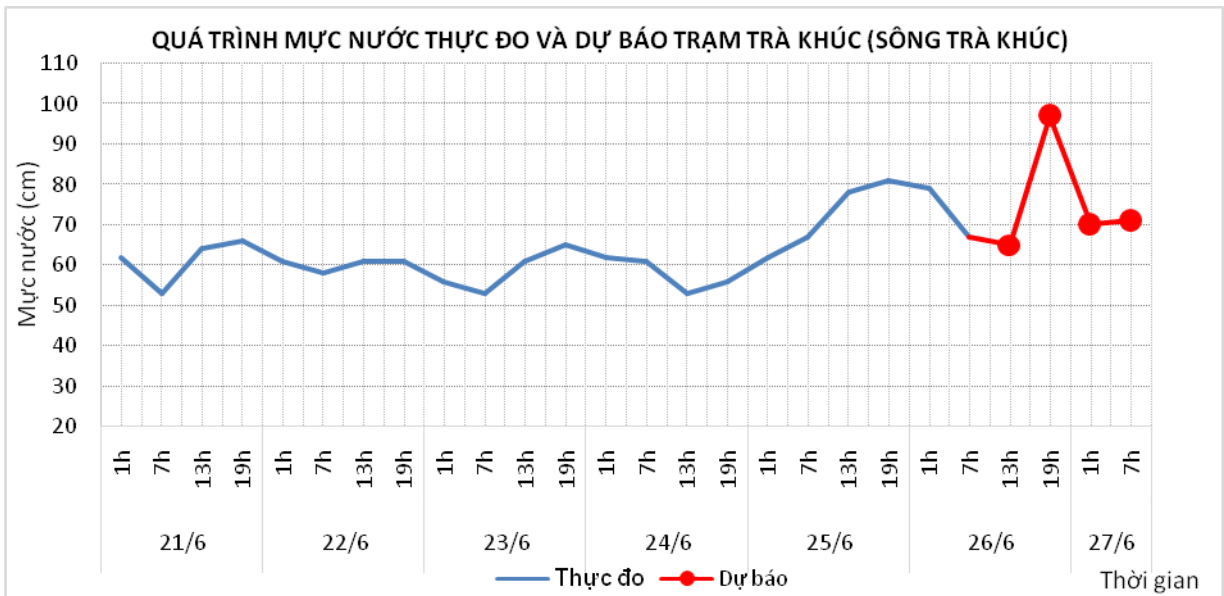
6.4. Lưu vực sông Trà Khúc

a. Diễn biến tình hình thủy văn đã qua

Mực nước sông Trà Khúc biến đổi chậm

b. Dự báo, cảnh báo

Mực nước biến đổi chậm



7. Khu vực Nam Trung Bộ

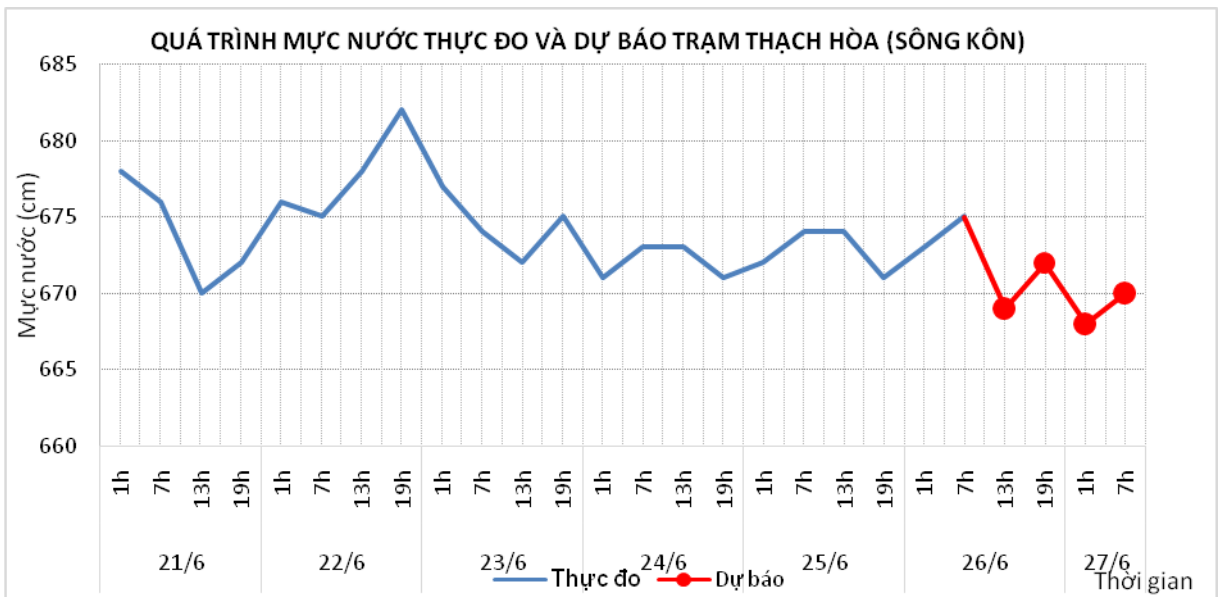
7.1. Lưu vực sông Kôn

a. Diễn biến tình hình thủy văn đã qua

Mức nước có dao động

b. Dự báo, cảnh báo

Mức nước có dao động



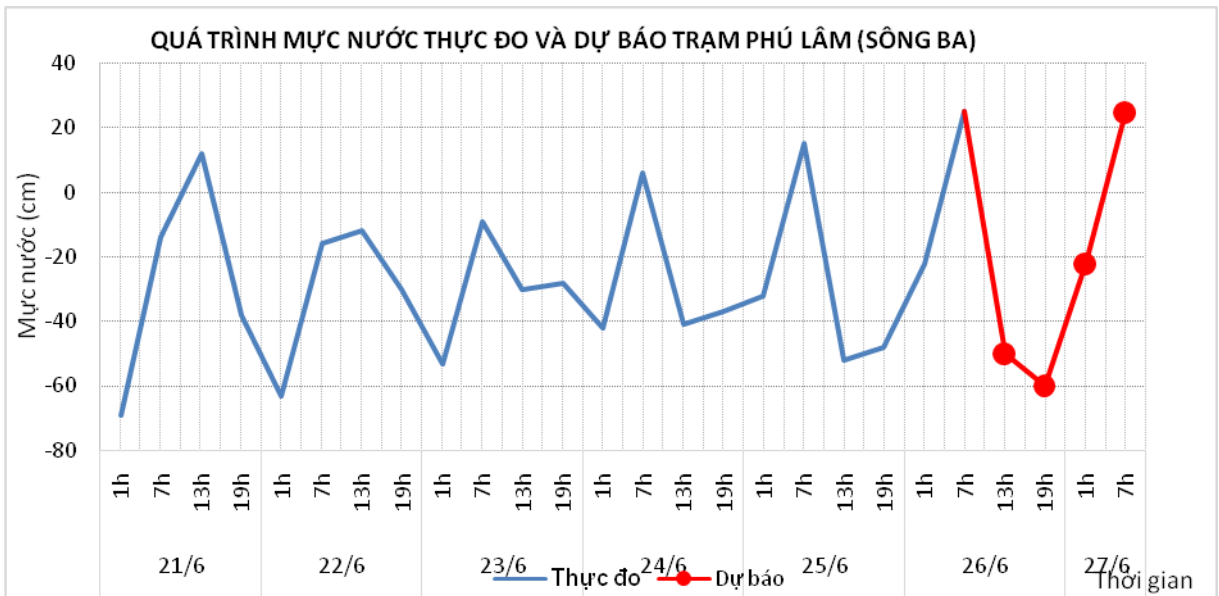
7.2. Lưu vực sông Ba

a. Diễn biến tình hình thủy văn đã qua

Mức nước thượng lưu biến đổi chậm, trung lưu dao động theo điều tiết hồ chứa, hạ lưu biến đổi theo triều.

b. Dự báo, cảnh báo

Mức nước thượng lưu tiếp tục biến đổi chậm, trung lưu dao động theo điều tiết hồ chứa



8. Khu vực Tây Nguyên

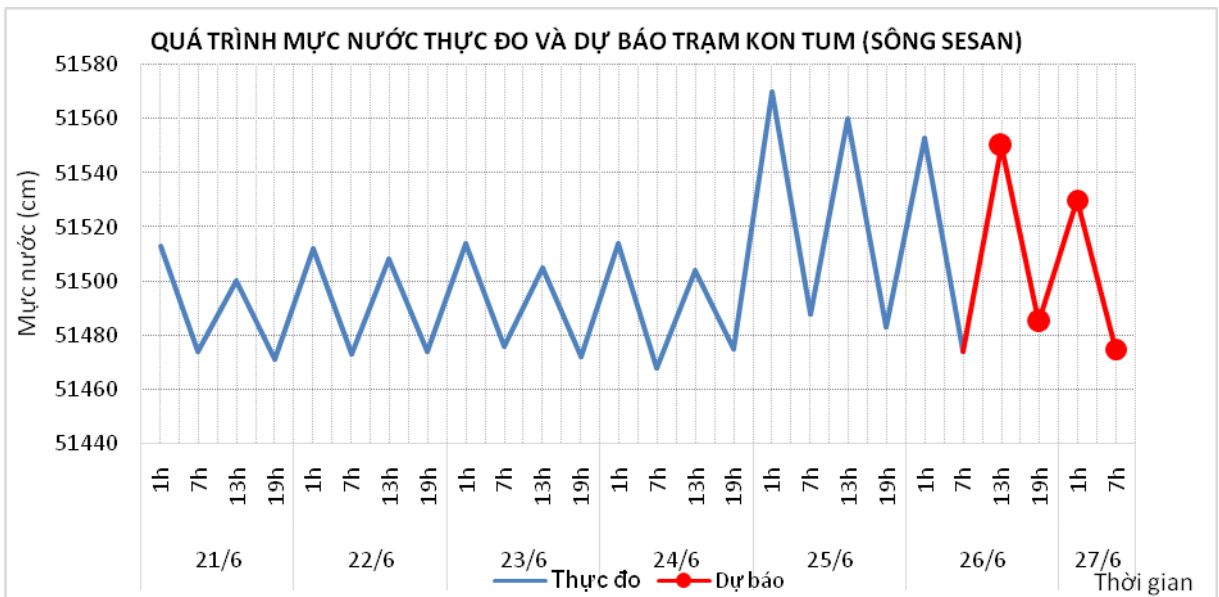
8.1. Lưu vực sông Sê San

a. Diễn biến tình hình thủy văn đã qua

Mức nước trên các sông dao động theo điều tiết của hồ chứa thủy điện.

b. Dự báo, cảnh báo

Mức nước trên các sông dao động theo điều tiết của hồ chứa thủy điện.



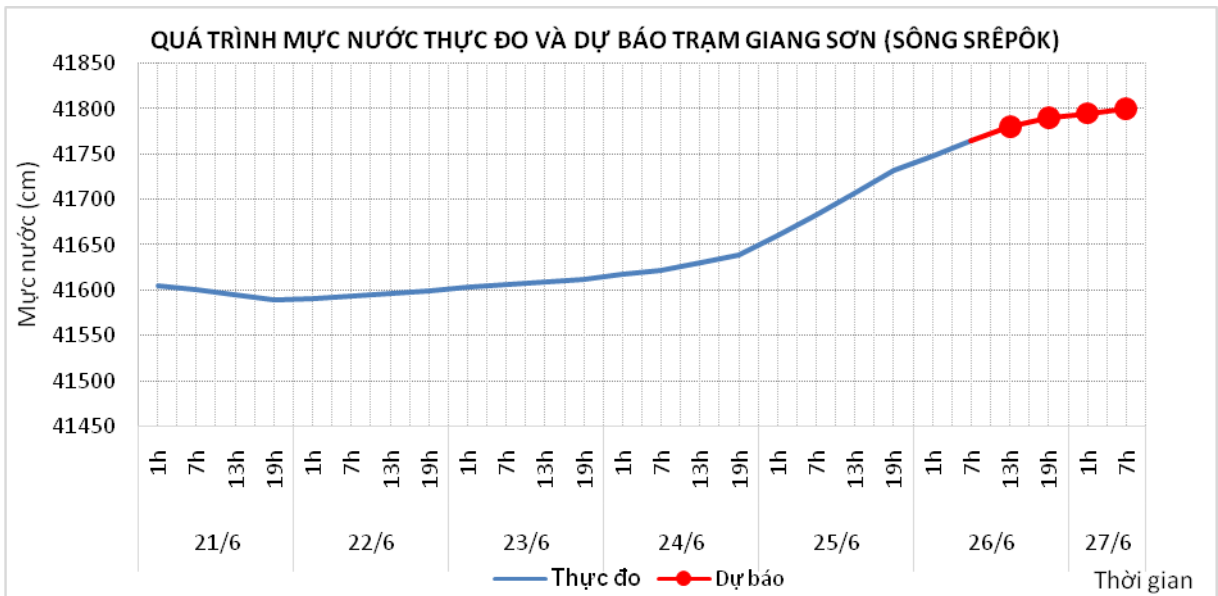
8.2. Lưu vực sông Srêpôk

a. Diễn biến tình hình thủy văn đã qua

Mức nước trên sông Krông Ana tại Giang Sơn đang lên, các sông khác dao động theo điều tiết của hồ chứa thủy điện.

b. Dự báo, cảnh báo

Mức nước trên sông Krông Ana tại Giang Sơn tiếp tục lên, các sông khác dao động theo điều tiết của hồ chứa thủy điện.



8.3. Các sông khác

a. Diễn biến tình hình thủy văn đã qua

Mức nước trên sông Cam Ly (Lâm Đồng) xuống dần. Mức nước sông Đăk Nông dao động do ảnh hưởng công trình thi công phía hạ lưu, các sông khác dao động theo điều tiết hồ chứa thủy điện.

b. Dự báo, cảnh báo

Mức nước sông Đăk Nông và các sông khác dao động do ảnh hưởng của công trình đang thi công và điều tiết của hồ chứa thủy điện.

Cảnh báo:

9. Khu vực Nam Bộ

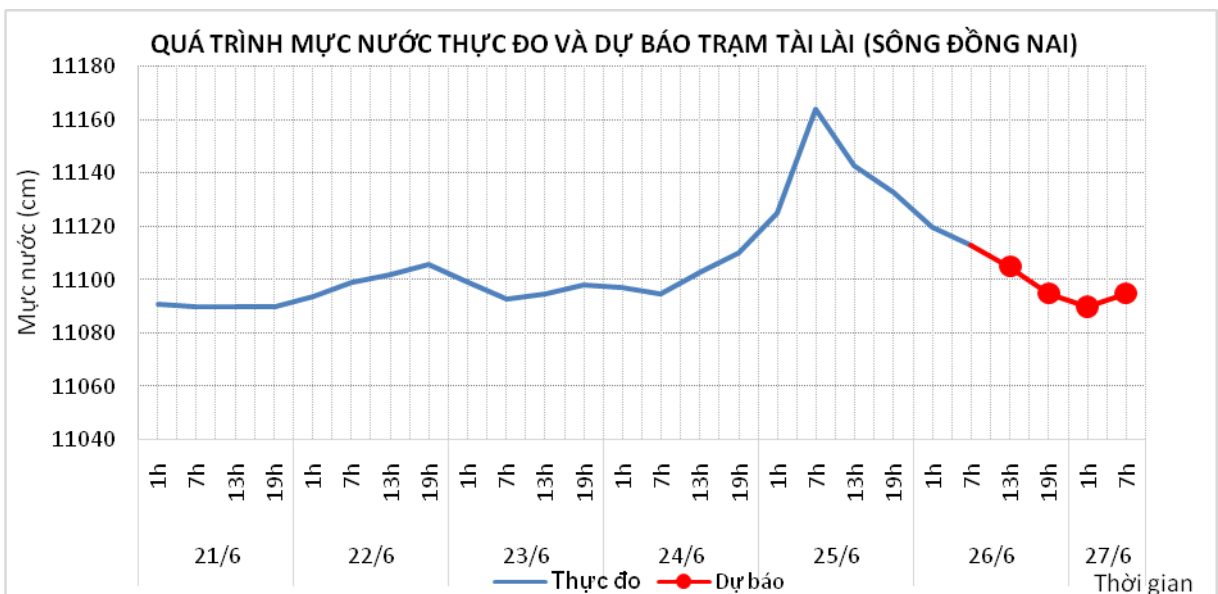
9.1. Lưu vực sông Đồng Nai

a. Diễn biến tình hình thủy văn đã qua

Mức nước đang xuống.

b. Dự báo, cảnh báo

Mức nước biến đổi chậm..



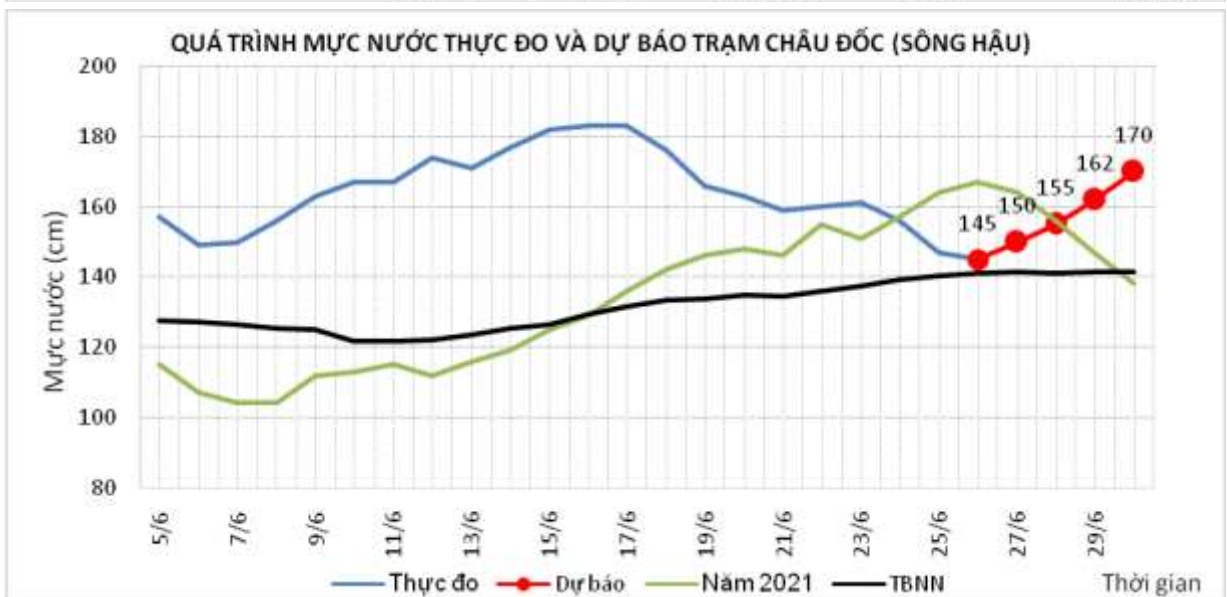
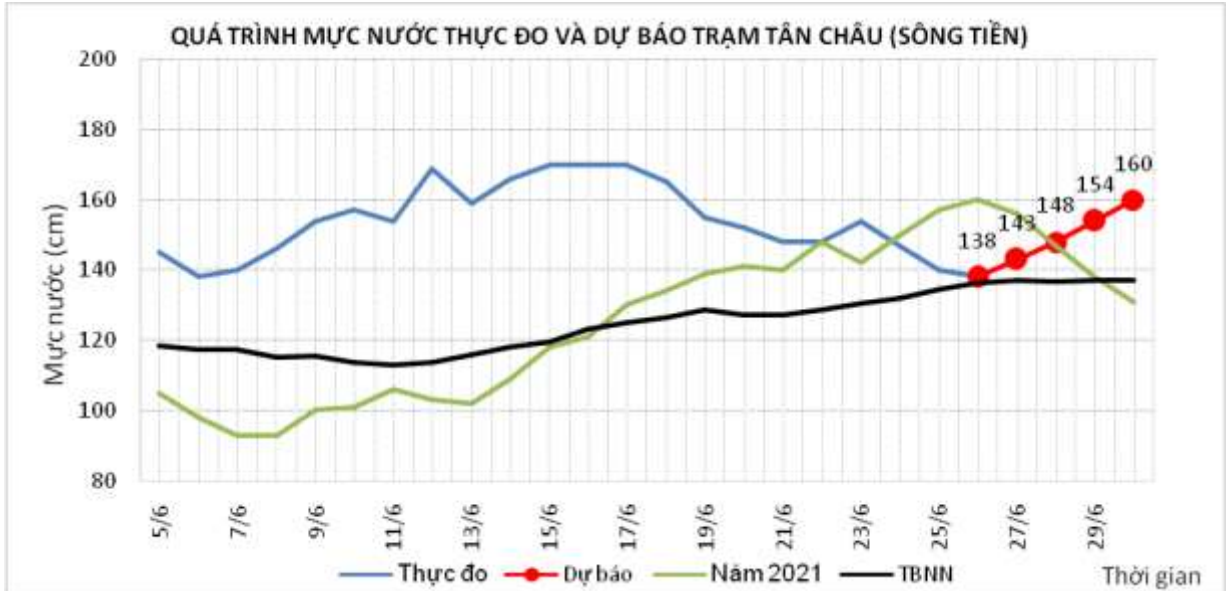
9.2. Lưu vực sông Cửu Long

a. Diễn biến tình hình thủy văn đã qua

Mức nước đầu nguồn sông Cửu Long biến đổi theo triều. Mức nước cao nhất ngày 25/6 trên sông Tiền tại Tân Châu 1,40m; trên sông Hậu tại Châu Đốc 1,47m.

b. Dự báo, cảnh báo

Mức nước đầu nguồn sông Cửu Long biến đổi theo triều. Đến ngày 30/6 mức nước cao nhất tại Tân Châu ở mức 1,60m; tại Châu Đốc ở mức 1,70m.



II. Bảng mực nước, lưu lượng thực đo và dự báo các trạm

Sông	Trạm	Mực nước thực đo (cm)				Mực nước dự báo (cm)							
		13h-25/06	19h-25/06	1h-26/06	7h-26/06	13h-26/06	19h-26/06	1h-27/06	7h-27/06	13h-27/06	19h-27/06	1h-28/06	7h-28/06
Đà	Hồ Hòa Bình (*)	3432	3200	4019	4015	3650 ↓	3500 ↓	4000 ↑	3800 ↓				
Thao	Yên Bái	2643	2655	2662	2667	2660 ↓	2645 ↓	2650 ↑	2660 ↑				
Thao	Phú Thọ	1330	1345	1349	1348	1350 ↑	1340 ↓	1340 →	1330 ↓				
Lô	Tuyên Quang	1530	1545	1565	1556	1545 ↓	1530 ↓	1540 ↑	1550 ↑				
Lô	Vụ Quang	724	718	711	734	720 ↓	715 ↓	718 ↑	720 ↑				
Cầu	Đáp Cầu	77	114	111	96	85 ↓	120 ↑	115 ↓	100 ↓				
Thương	Phủ Lạng Thương	62	113	108	83	75 ↓	115 ↑	105 ↓	90 ↓				
Lục Nam	Lục Nam	51	107	97	66	75 ↑	115 ↑	110 ↓	90 ↓				
Thái Bình	Phả Lại	83	117	101	72	105 ↑	120 ↑	120 →	100 ↓	125 ↑	130 ↑		
Hồng	Hà Nội	240	260	280	298	310 ↑	320 ↑	330 ↑	345 ↑	335 ↓	330 ↓	340 ↑	355 ↑
Hoàng Long	Bến Đẽ	33	60	50	22	40 ↑	90 ↑	80 ↓	30 ↓				
Mã	Giàng	89	61	20	-31	145 ↑	70 ↓	10 ↓	-55 ↓	135 ↑	105 ↓		
Cả	Nam Đàn	84	34	34	-28	60 ↑	70 ↑	30 ↓	-40 ↓	30 ↑	125 ↑		
La	Linh Cảm	70	14	-1	-94	80 ↑	50 ↓	-5 ↓	-105 ↓				
Gianh	Mai Hóa	38	-5	-17	-60	55 ↑	-6 ↓	-12 ↓	-80 ↓				
Hương	Kim Long	42	46	42	38	45 ↑	46 ↑	38 ↓	30 ↓				
Thu Bồn	Câu Lâu	0	-16	1	32	5 ↓	-25 ↓	6 ↑	34 ↑				
Trà Khúc	Trà Khúc	78	81	79	67	65 ↓	97 ↑	70 ↓	71 ↑				
Kôn	Thanh Hòa	674	671	673	675	669 ↓	672 ↑	668 ↓	670 ↑				
Ba	Phú Lâm	-52	-48	-22	25	-50 ↓	-60 ↓	-22 ↑	25 ↑				
Đăkbla	Kon Tum	51560	51483	51553	51474	51550 ↑	51485 ↓	51530 ↑	51475 ↓				
Krông Ana	Giang Sơn	41707	41732	41749	41765	41780 ↑	41790 ↑	41795 ↑	41800 ↑				
Đồng Nai	Tà Lài	11143	11133	11120	11113	11105 ↓	11095 ↓	11090 ↓	11095 ↑				

Ghi chú: (*): Q m³/s

Khu vực Nam Bộ:

Sông	Trạm	Mức nước cao nhất ngày (cm)							
		Thực đo	Dự báo						
		25/06	26/06	27/06	28/06	29/06	30/06		
Sông Tiền	Tân Châu	140 ↓	138 ↓	143 ↑	148 ↑	154 ↑	160 ↑		
Sông Hậu	Châu Đốc	147 ↓	145 ↓	150 ↑	155 ↑	162 ↑	170 ↑		

Tin phát lúc: 10h30'

Nơi nhận:

- Cơ quan, tổ chức;
- Lưu: VT, TVBB, TVTB.

Soạn Tin

Nguyễn Thị Tú Anh

Người chịu trách nhiệm**ban hành bản tin**

Bùi Đình Lập-Phùng Tiến Dũng