

Số: 171/DBQG\_TV\_1030

Hà Nội, ngày 20 tháng 6 năm 2022

## BẢN TIN DỰ BÁO THỦY VĂN HẠN NGẮN

### I. Diễn biến xu thế thủy văn

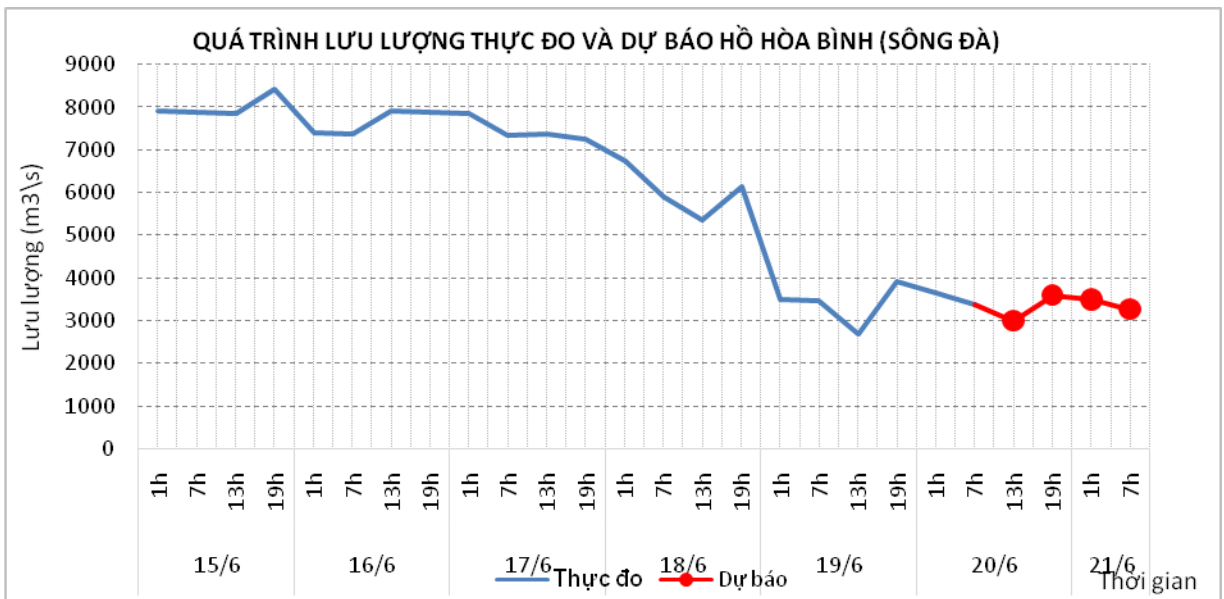
#### 1. Khu vực Tây Bắc:

a. Diễn biến tình hình thủy văn đã qua

Dòng chảy đến hồ Hòa Bình đang giảm nhanh do hồ Sơn La đóng 1 cửa xả đáy lúc 16h/17/6.

b. Dự báo, cảnh báo

Dòng chảy đến hồ Hòa Bình tiếp tục giảm do hồ Sơn La sẽ đóng 1 cửa xả đáy lúc 16h/18/6. Mức nước hồ Hòa Bình sẽ giảm nhanh.



#### 2. Khu vực Việt Bắc:

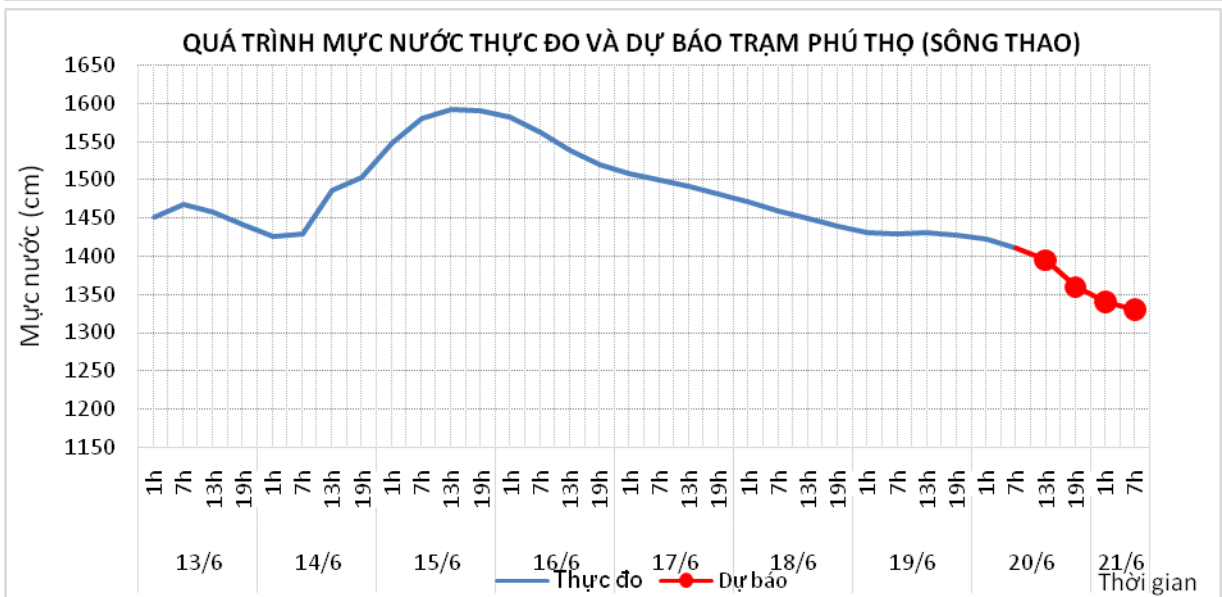
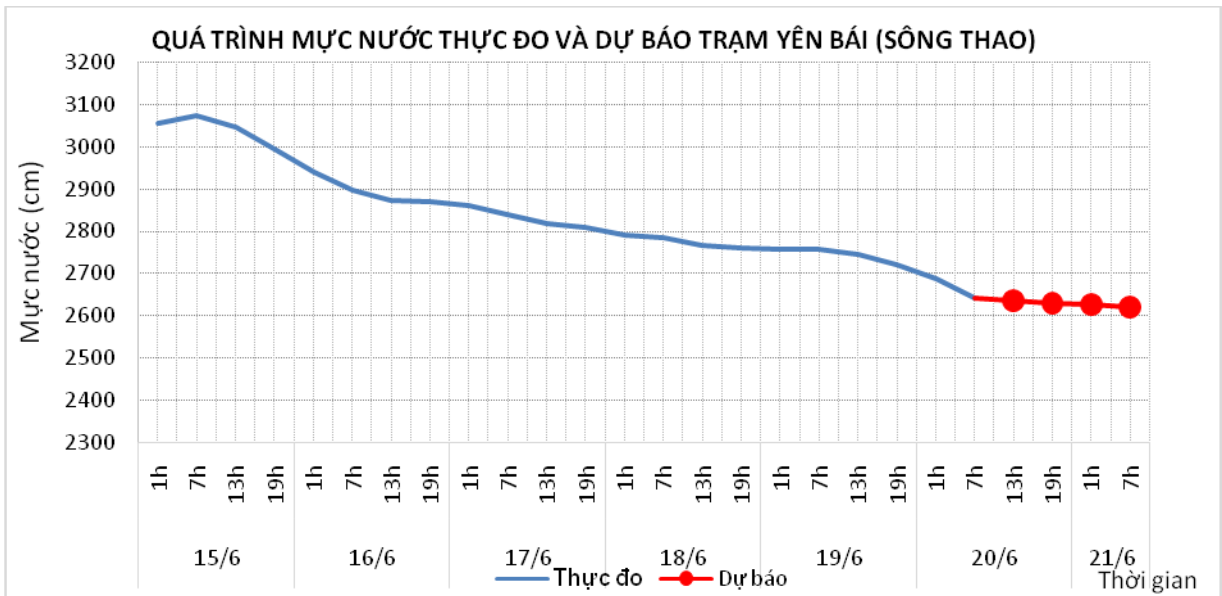
##### 2.1. Lưu vực sông Thao

a. Diễn biến tình hình thủy văn đã qua

Trên sông Thao mực nước đang xuống.

b. Dự báo, cảnh báo

Mực nước sông Thao tiếp tục xuống.



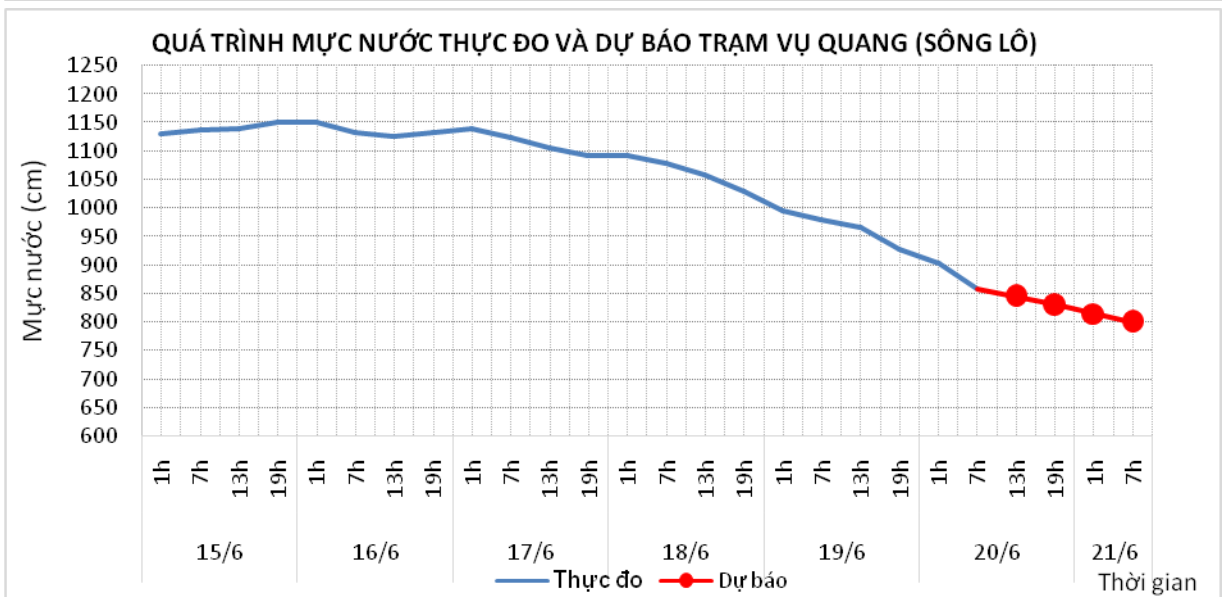
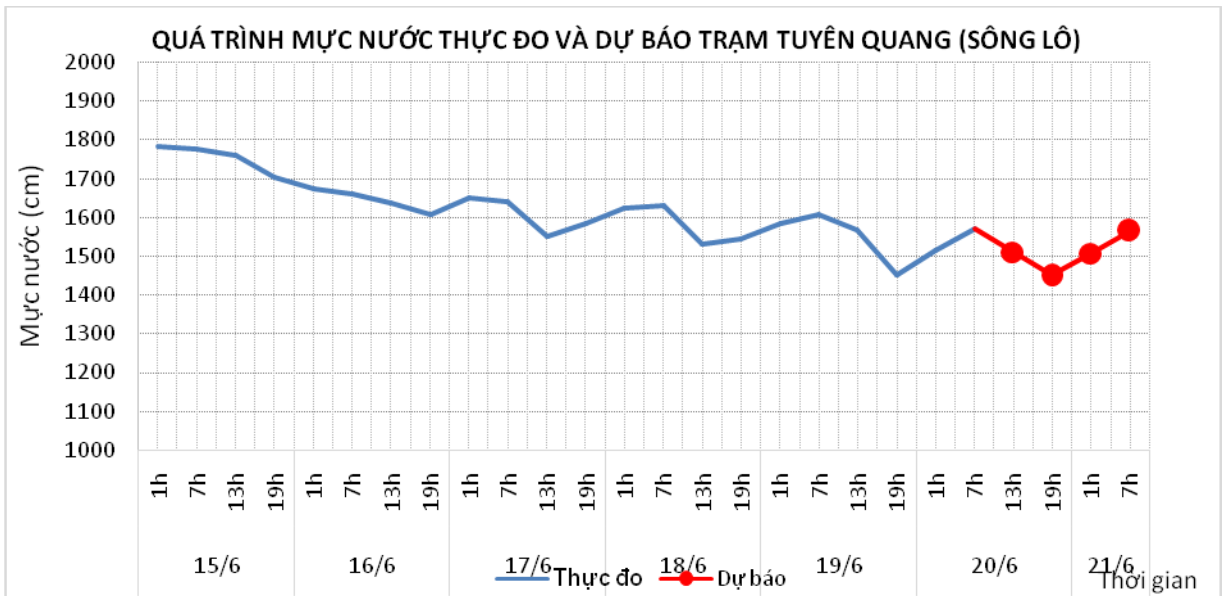
## 2.2. Lưu vực sông Lô

a. Diễn biến tình hình thủy văn đã qua

Mức nước hạ lưu sông Lô đang biến đổi chậm.

b. Dự báo, cảnh báo

Mức nước hạ lưu sông Lô tiếp tục biến đổi chậm.



### 3. Khu vực Đông Bắc

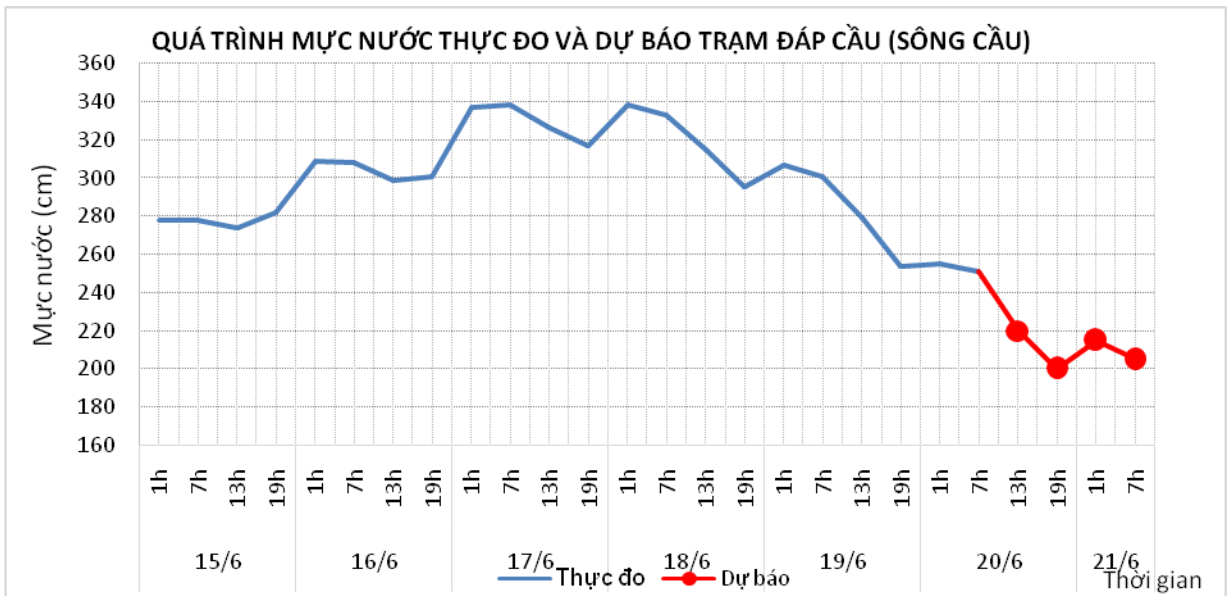
#### 3.1. Lưu vực sông Cầu

a. Diễn biến tình hình thủy văn đã qua

Mức nước sông Cầu đang biến đổi chậm theo xu thế xuống

b. Dự báo, cảnh báo

Mức nước sông Cầu tiếp tục biến đổi chậm theo xu thế xuống



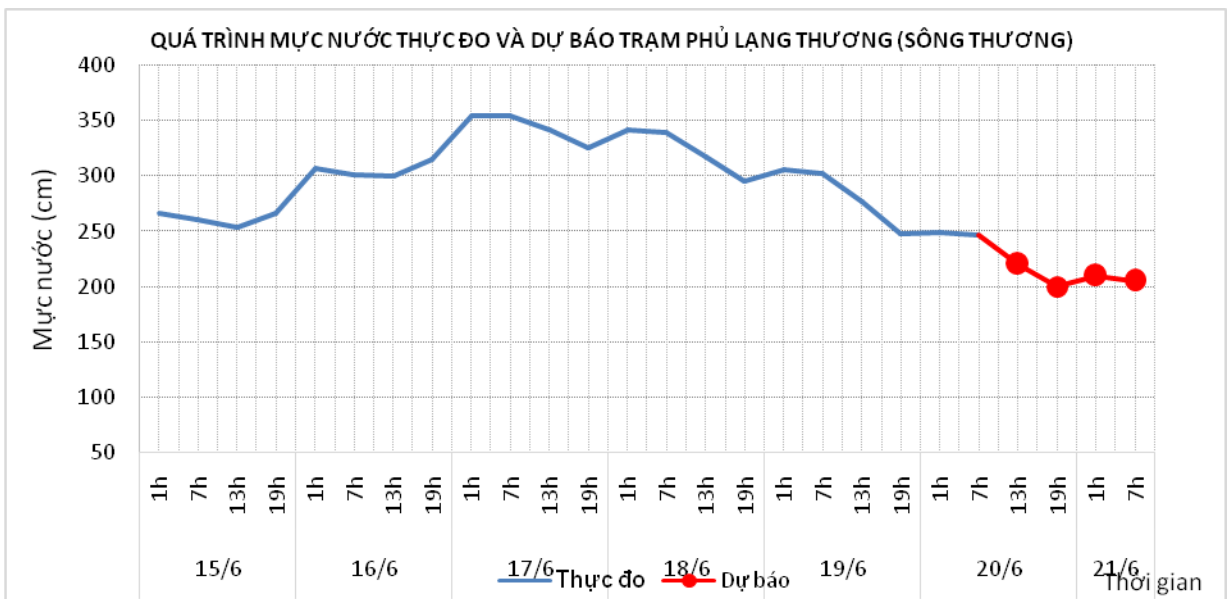
### 3.2. Lưu vực sông Thương

a. Diễn biến tình hình thủy văn đã qua

Mức nước sông Thương tại Phủ Lạng Thương đang biến đổi chậm theo xu thế xuống.

b. Dự báo, cảnh báo

Mức nước sông Thương tại Phủ Lạng Thương tiếp tục biến đổi chậm theo xu thế xuống.



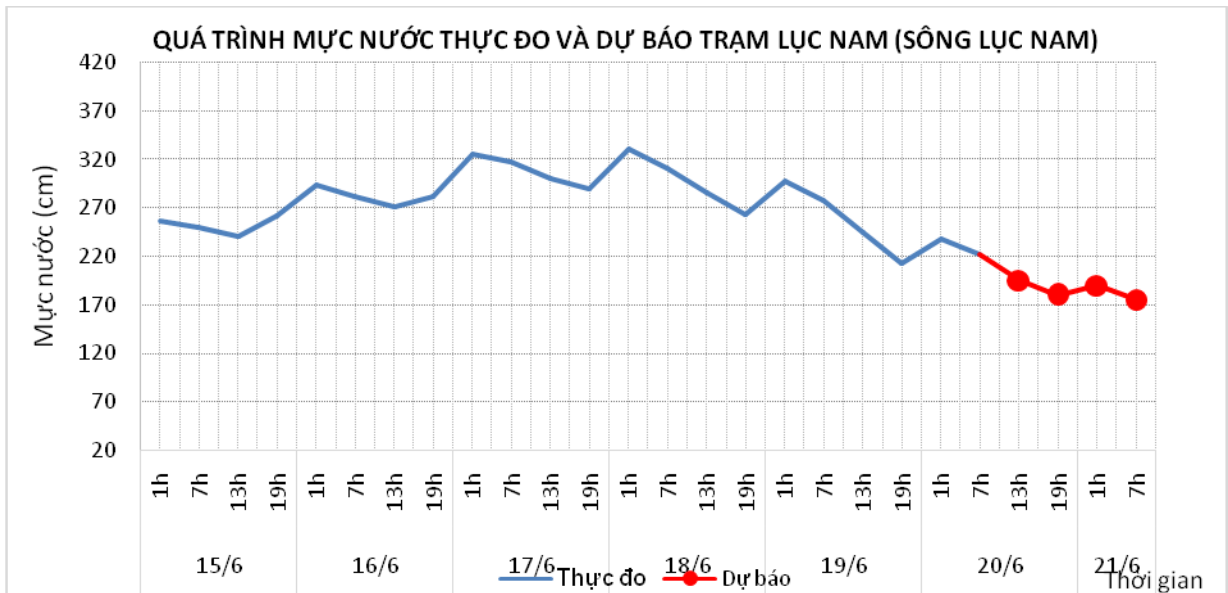
### 3.3. Lưu vực sông Lục Nam

a. Diễn biến tình hình thủy văn đã qua

Mức nước sông Lục Nam đang biến đổi chậm theo xu thế xuống.

b. Dự báo, cảnh báo

Mức nước Sông Lục Nam tiếp tục biến đổi chậm theo xu thế xuống.



#### 4. Khu vực Đồng bằng Bắc Bộ

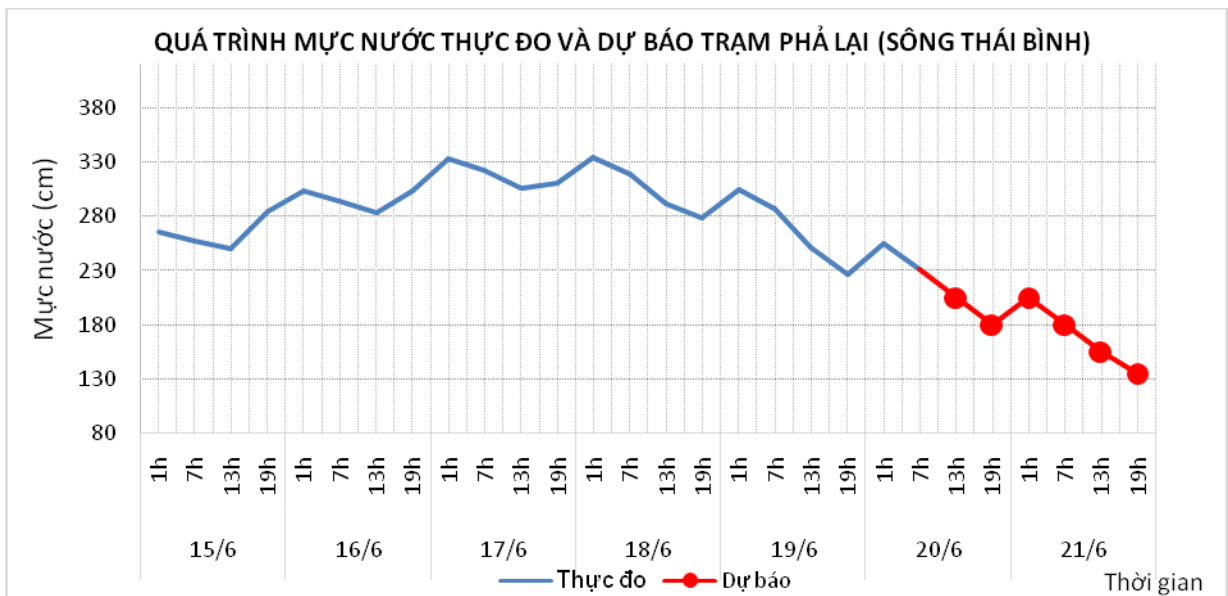
##### 4.1. Lưu vực sông Thái Bình

###### a. Diễn biến tình hình thủy văn đã qua

Mức nước hạ lưu sông Thái Bình tại Phả Lại đang xuống. Lúc 7h/20/6, mức nước tại trạm Phả Lại là 2,31m.

###### b. Dự báo, cảnh báo

Mức nước hạ lưu sông Thái Bình tại Phả Lại sẽ biến đổi chậm. Đến 19h/20/6, mức nước tại trạm Phả Lại có khả năng ở mức 1,35m



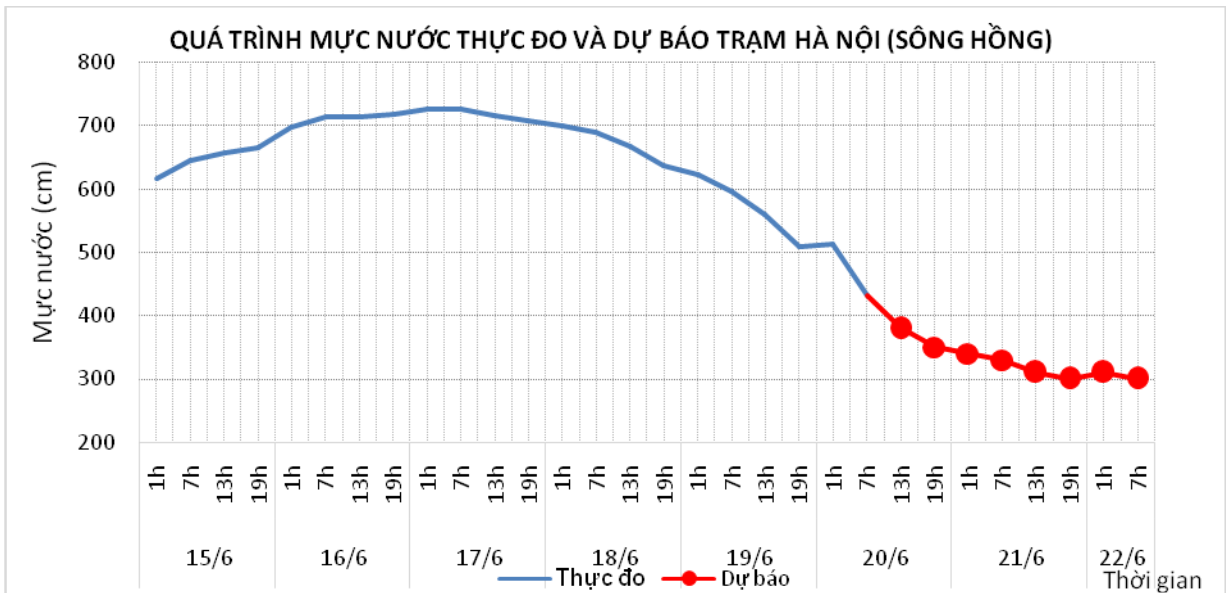
##### 4.2. Lưu vực sông Hồng

###### a. Diễn biến tình hình thủy văn đã qua

Mức nước trên sông Hồng tại trạm Hà Nội đang xuống nhanh do Hồ Hòa Bình đóng tất cả các cửa xả đáy. Lúc 7h/20/06 mức nước tại trạm Hà Nội là 4,32m.

###### b. Dự báo, cảnh báo

Mức nước trên sông Hồng tại trạm Hà Nội tiếp tục xuống nhanh trong 12 giờ đầu sau đó xuống chậm. Đến 7h/22/06 mức nước tại trạm Hà Nội có khả năng ở mức 3,0m.



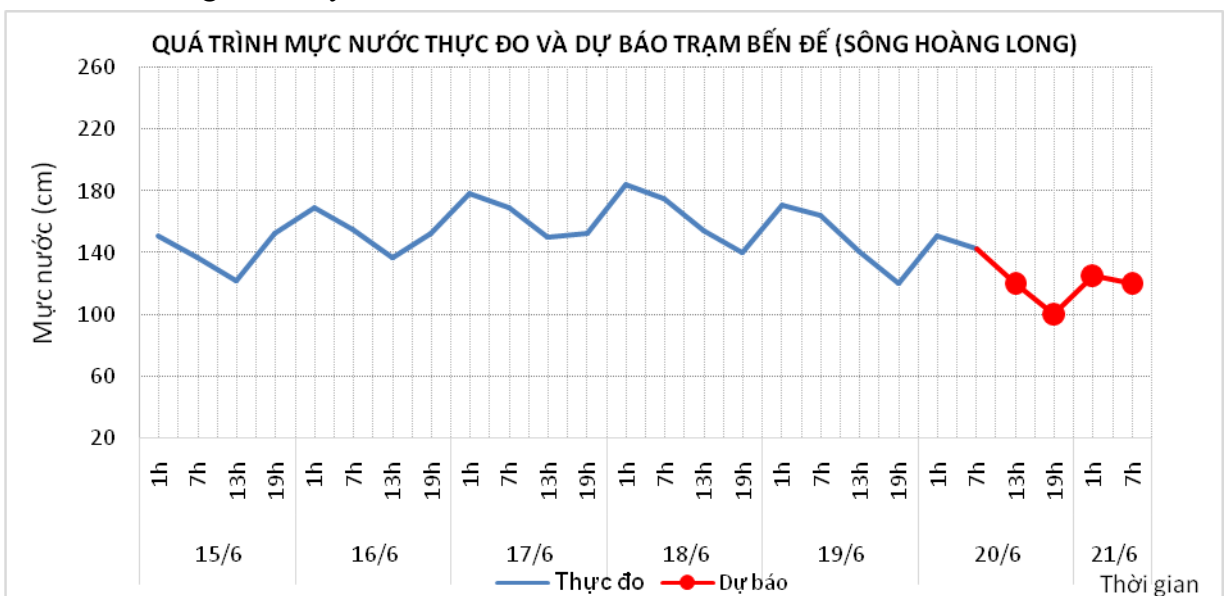
### 4.3. Lưu vực sông Hoàng Long

#### a. Diễn biến tình hình thủy văn đã qua

Mức nước trên sông Hoàng Long tại trạm thủy văn Bến Đẽ đang biến đổi chậm và chịu ảnh hưởng của thủy triều.

#### b. Dự báo, cảnh báo

Mức nước trên sông Hoàng Long tại trạm thủy văn Bến Đẽ tiếp tục biến đổi chậm và chịu ảnh hưởng của thủy triều.



## 5. Khu vực Bắc Trung Bộ

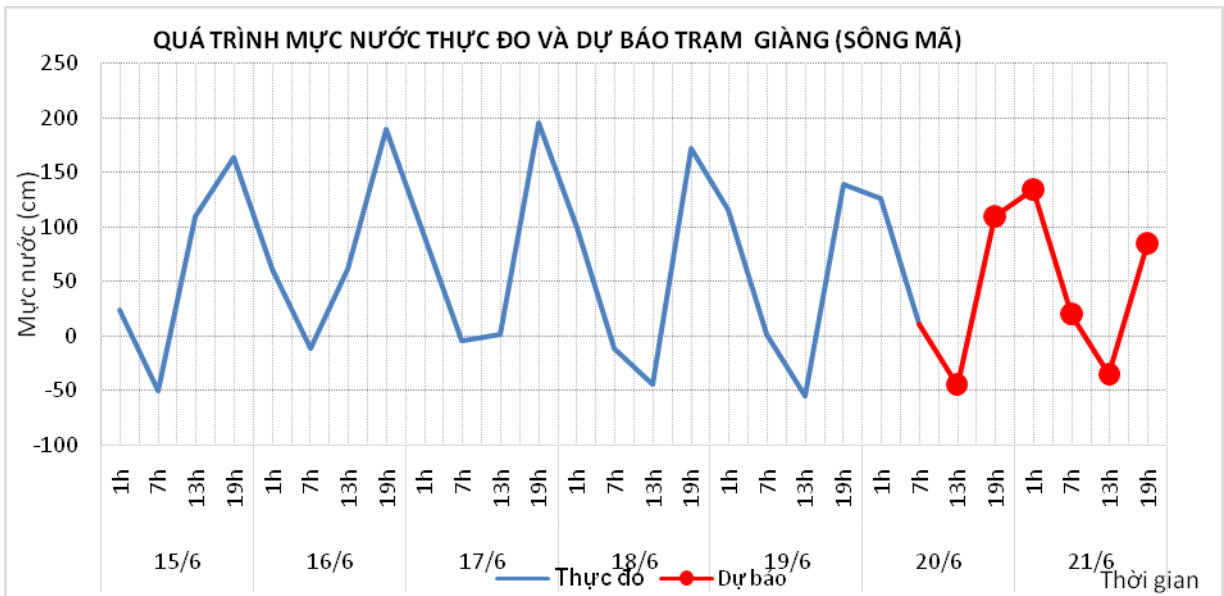
### 5.1. Lưu vực sông Mã

#### a. Diễn biến tình hình thủy văn đã qua

Mức nước thượng lưu biến đổi chậm, trung lưu dao động theo điều tiết hồ chứa, hạ lưu, hạ lưu tại Giàng dao động theo triều.

#### b. Dự báo, cảnh báo

Mức nước thượng lưu biến đổi chậm, trung lưu dao động theo điều tiết hồ chứa, hạ lưu tại Giàng dao động theo triều



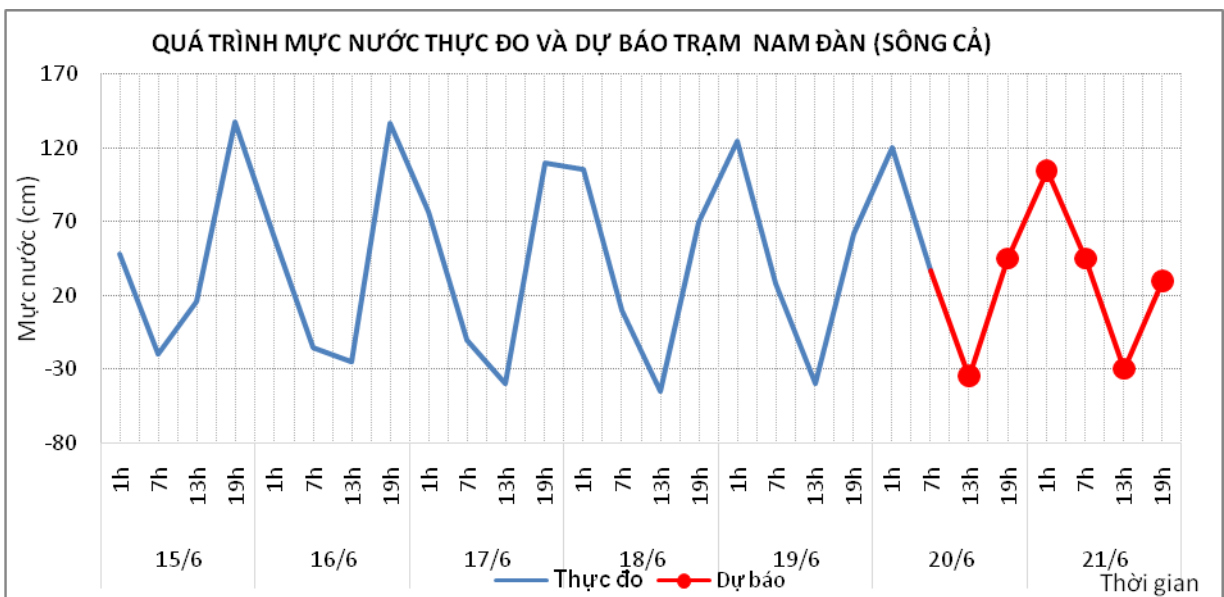
## 5.2. Lưu vực sông Cả

### a. Diễn biến tình hình thủy văn đã qua

Mức nước trung, thượng lưu dao động theo điều tiết hồ chứa, hạ lưu dao động theo triều

### b. Dự báo, cảnh báo

Mức nước trung, thượng lưu dao động theo điều tiết hồ chứa, hạ lưu dao động theo triều



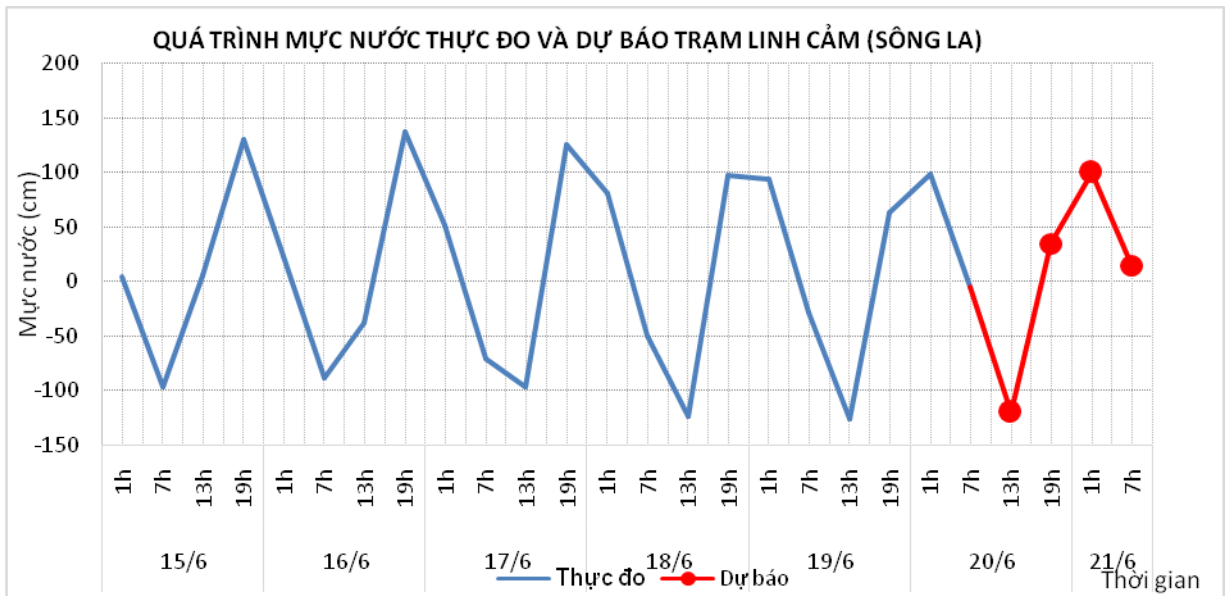
## 5.3. Lưu vực sông La

### a. Diễn biến tình hình thủy văn đã qua

Mức nước sông Ngàn Sâu, Ngàn Phố biến đổi chậm, hạ lưu sông La dao động theo triều

### b. Dự báo, cảnh báo

Mức nước sông Ngàn Sâu, Ngàn Phố biến đổi chậm, hạ lưu sông La dao động theo triều.



## 6. Khu vực Trung Trung Bộ

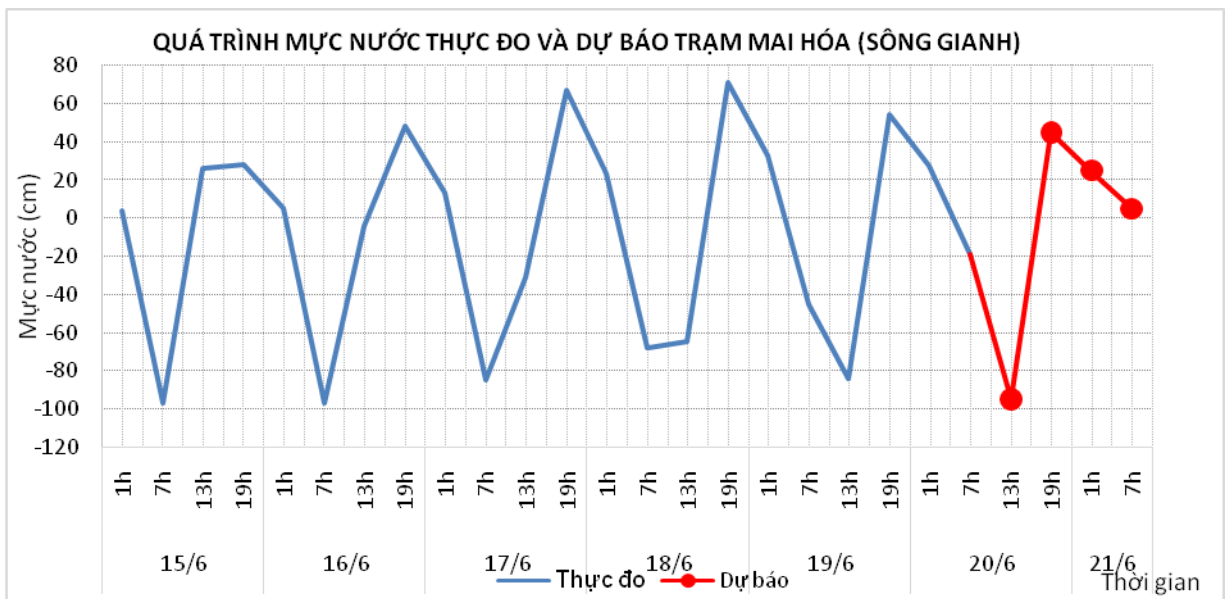
### 6.1. Lưu vực sông Gianh

a. Diễn biến tình hình thủy văn đã qua

Mức nước thượng lưu sông Gianh biến đổi chậm, hạ lưu dao động theo triều

b. Dự báo, cảnh báo

Mức nước thượng lưu biến đổi chậm, hạ lưu dao động theo triều.



### 6.2. Lưu vực sông Hương

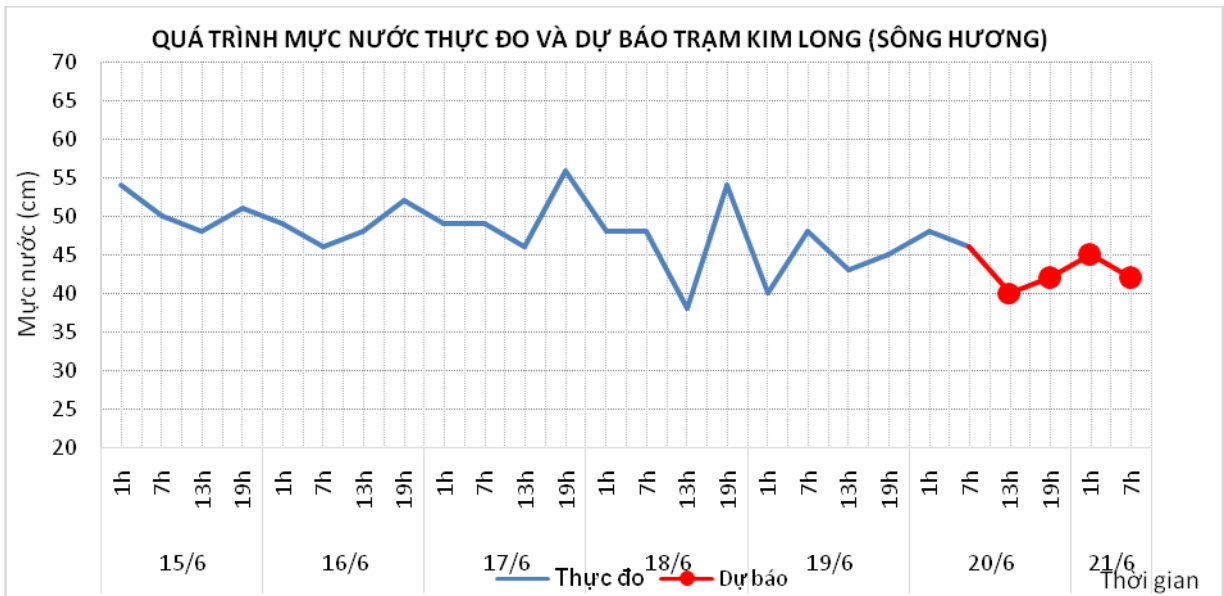
a. Diễn biến tình hình thủy văn đã qua

Mức nước sông Hương dao động theo điều tiết hồ chứa

b. Dự báo, cảnh báo

Mức nước dao động theo điều tiết hồ chứa





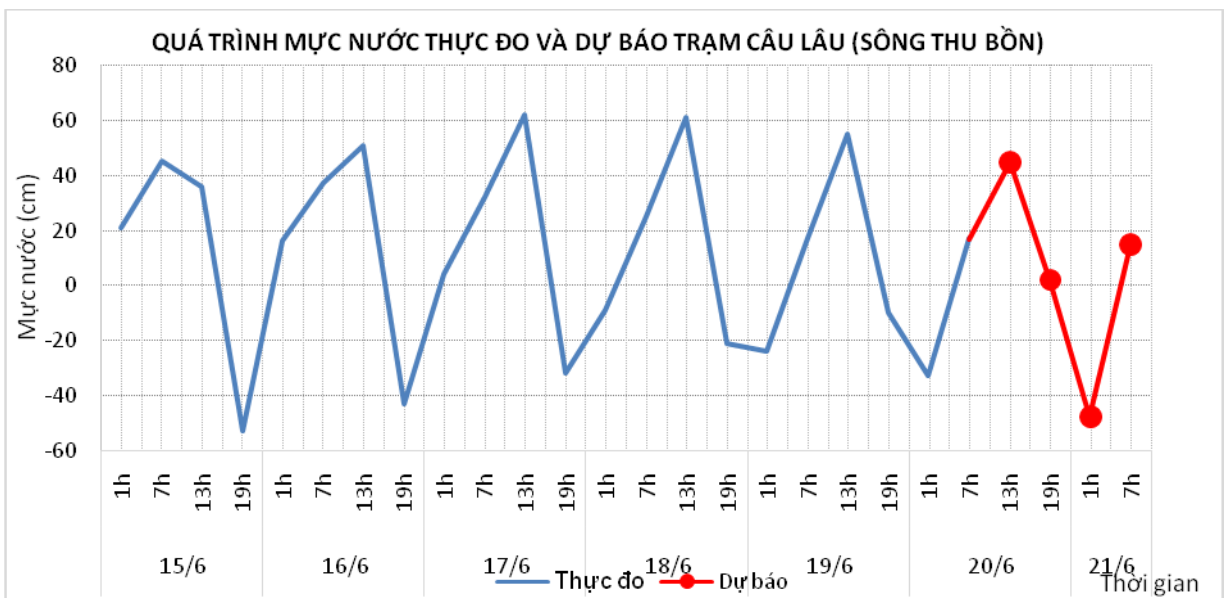
### 6.3. Lưu vực sông Vu Gia Thu Bồn

a. Diễn biến tình hình thủy văn đã qua

Mức nước sông Vu Gia -Thu Bồn biến đổi chậm

b. Dự báo, cảnh báo

Mức nước biến đổi chậm.



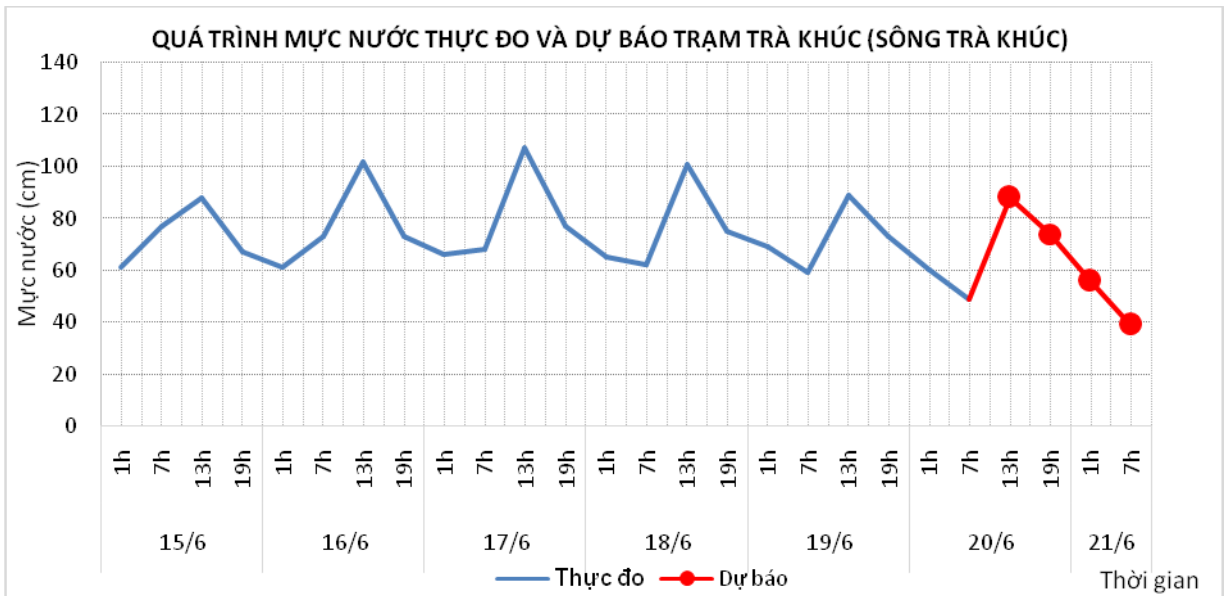
### 6.4. Lưu vực sông Trà Khúc

a. Diễn biến tình hình thủy văn đã qua

Mức nước sông Trà Khúc biến đổi chậm

b. Dự báo, cảnh báo

Mức nước biến đổi chậm



## 7. Khu vực Nam Trung Bộ

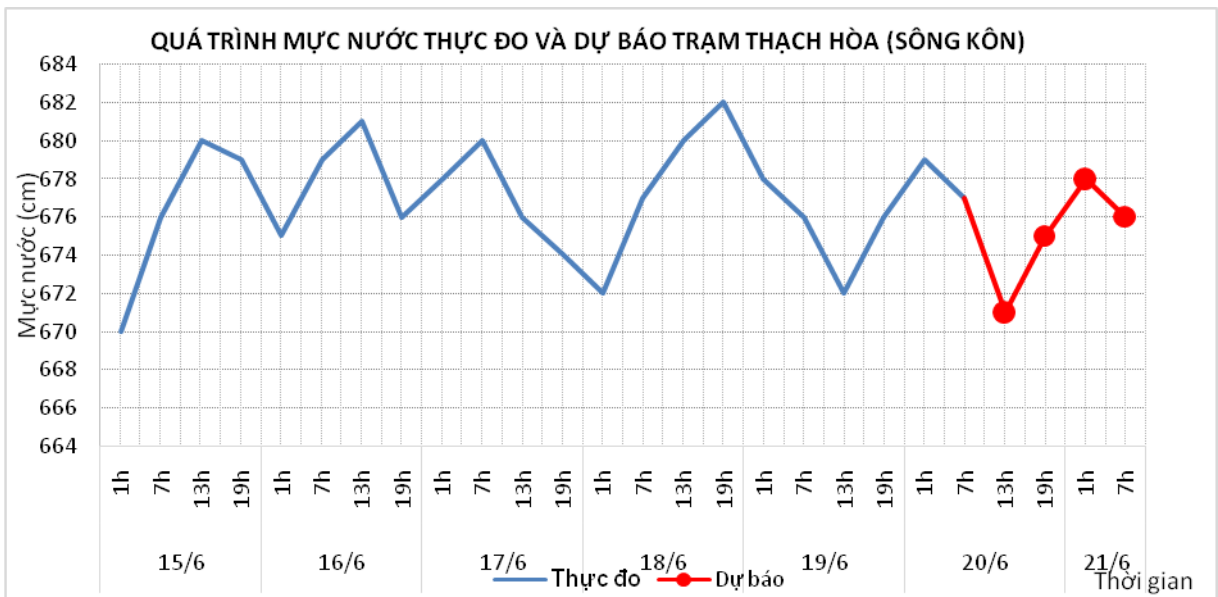
### 7.1. Lưu vực sông Kôn

a. Diễn biến tình hình thủy văn đã qua

Mức nước có dao động

b. Dự báo, cảnh báo

Mức nước có dao động



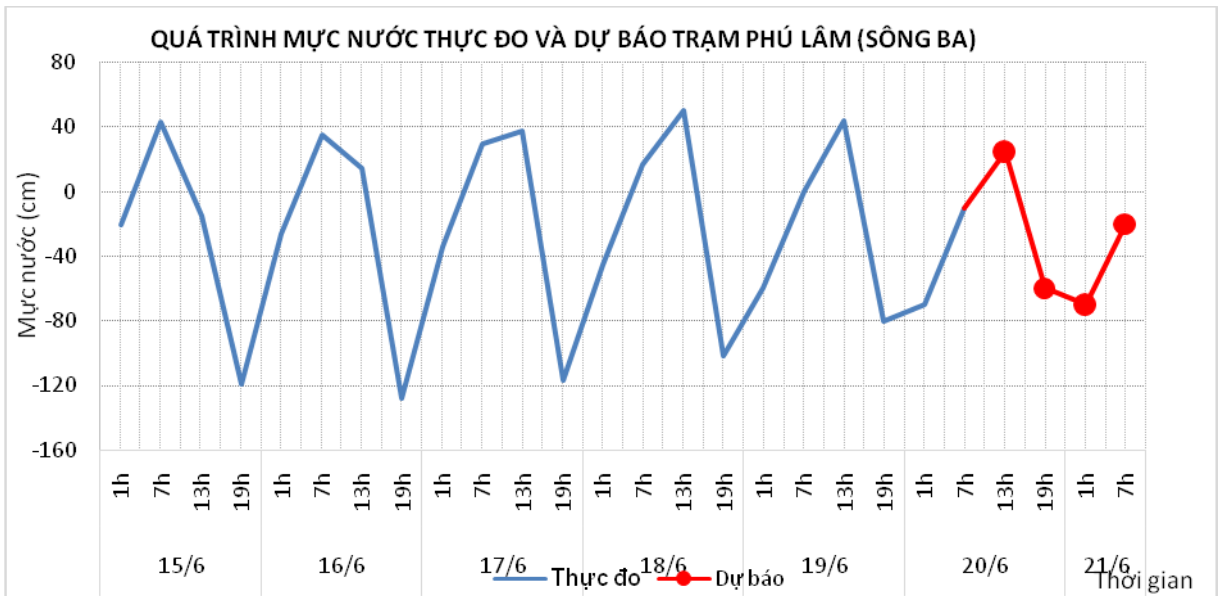
### 7.2. Lưu vực sông Ba

a. Diễn biến tình hình thủy văn đã qua

Mức nước thượng lưu biến đổi chậm, trung lưu dao động theo điều tiết hồ chứa, hạ lưu biến đổi theo triều.

b. Dự báo, cảnh báo

Mức nước thượng lưu tiếp tục biến đổi chậm, trung lưu dao động theo điều tiết hồ chứa



## 8. Khu vực Tây Nguyên

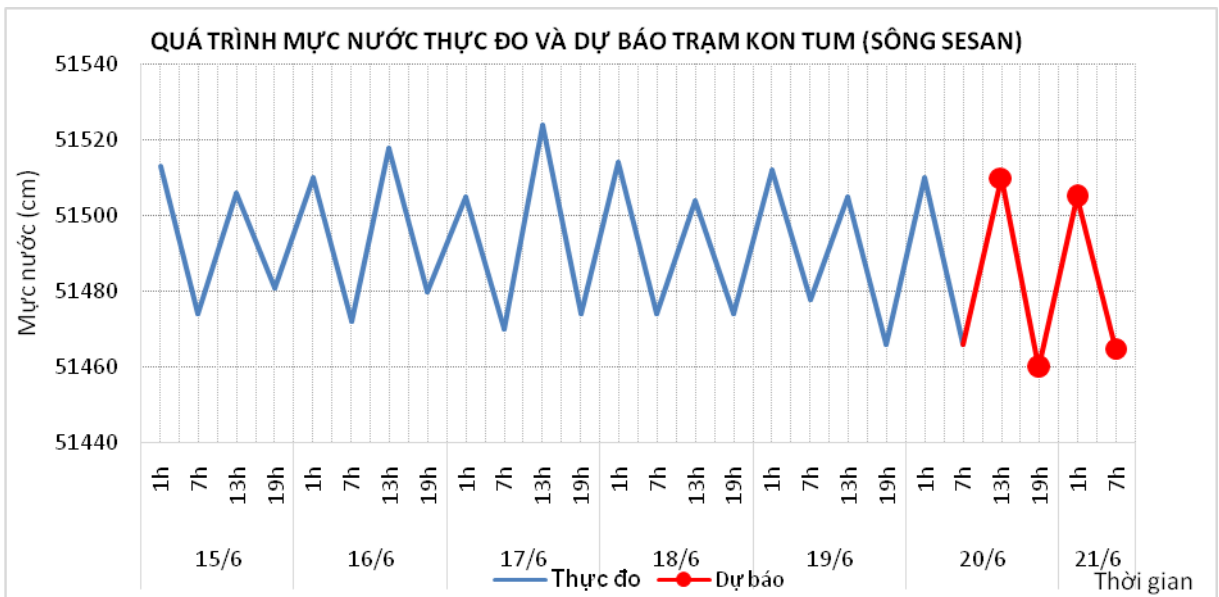
### 8.1. Lưu vực sông Sê San

a. Diễn biến tình hình thủy văn đã qua

Mức nước trên các sông dao động theo điều tiết của hồ chứa thủy điện.

b. Dự báo, cảnh báo

Mức nước trên các sông dao động theo điều tiết của hồ chứa thủy điện.



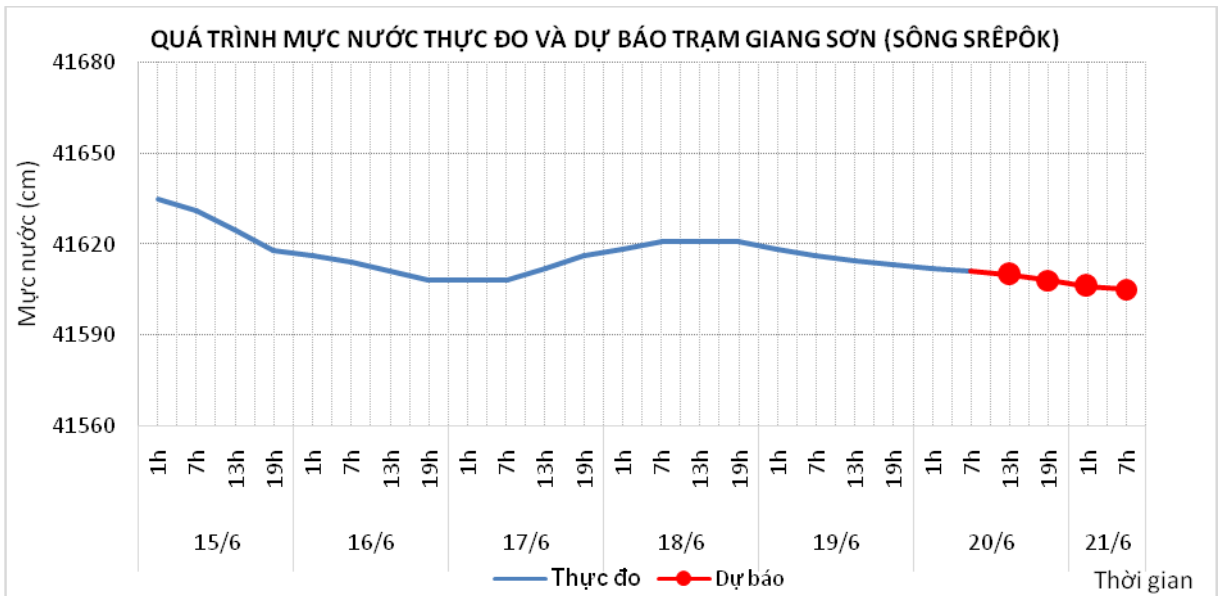
### 8.2. Lưu vực sông Srêpôk

a. Diễn biến tình hình thủy văn đã qua

Mức nước trên sông Krông Ana tại Giang Sơn biến đổi chậm, các sông khác dao động theo điều tiết của hồ chứa thủy điện.

b. Dự báo, cảnh báo

Mức nước trên sông Krông Ana tại Giang Sơn biến đổi chậm, các sông khác dao động theo điều tiết của hồ chứa thủy điện.



## 9. Khu vực Nam Bộ

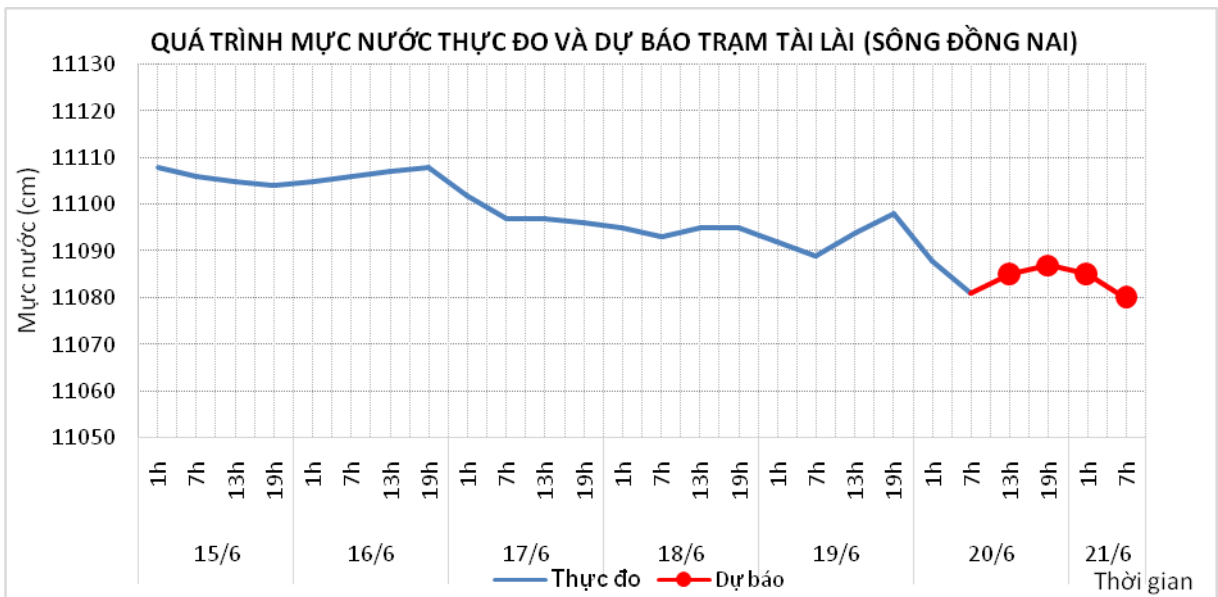
### 9.1. Lưu vực sông Đồng Nai

a. Diễn biến tình hình thủy văn đã qua

Mức nước biến đổi chậm.

b. Dự báo, cảnh báo

Mức nước biến đổi chậm.



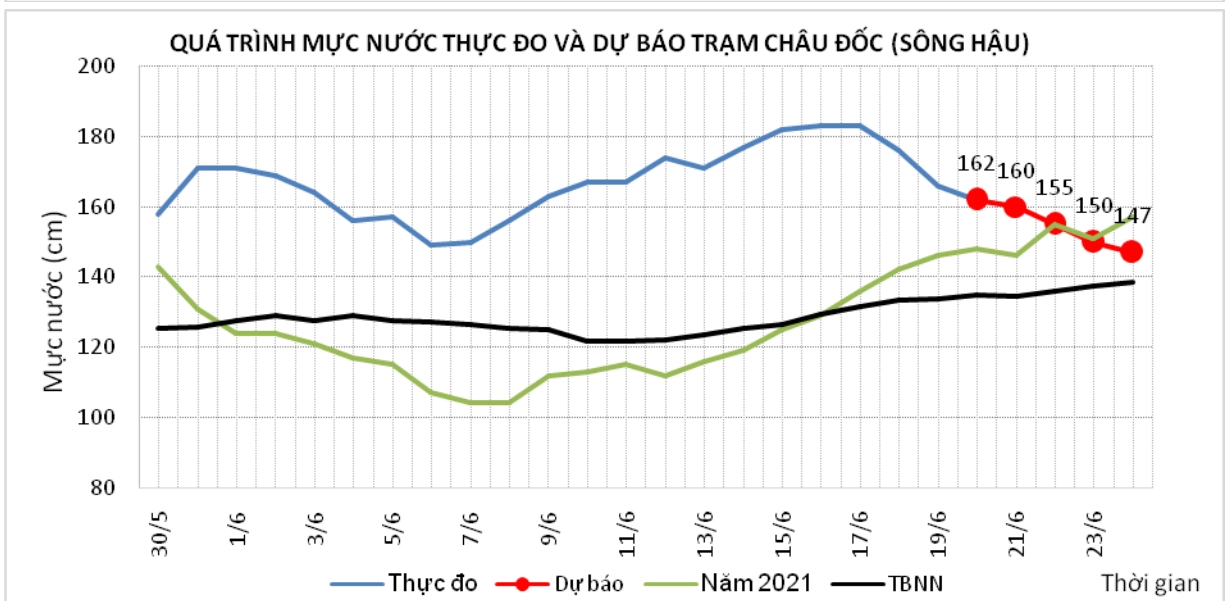
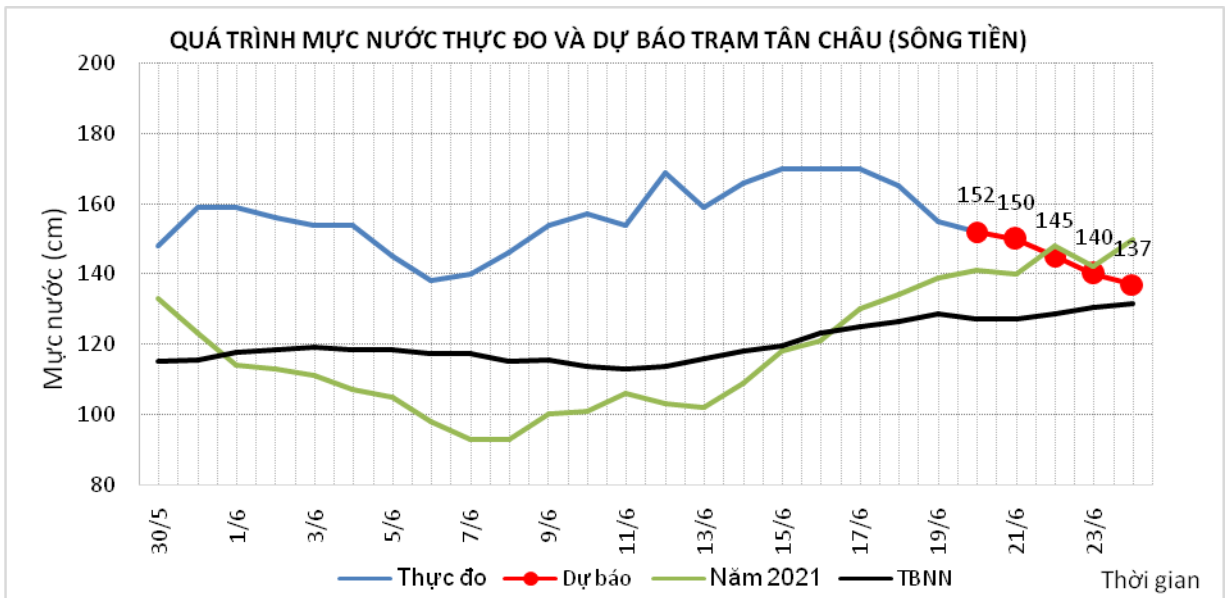
### 9.2. Lưu vực sông Cửu Long

a. Diễn biến tình hình thủy văn đã qua

Mức nước đầu nguồn sông Cửu Long đang xuống theo triều. Mức nước cao nhất ngày 19/6 trên sông Tiền tại Tân Châu 1,55m; trên sông Hậu tại Châu Đốc 1,66m.

b. Dự báo, cảnh báo

Mức nước đầu nguồn sông Cửu Long tiếp tục xuống theo triều. Đến ngày 24/6 mức nước cao nhất ngày tại Tân Châu ở mức 1,37m; tại Châu Đốc ở mức 1,47m.



## II. Bảng mực nước, lưu lượng thực đo và dự báo các trạm

Sông	Trạm	Mực nước thực đo (cm)				Mực nước dự báo (cm)							
		13h-19/06	19h-19/06	1h-20/06	7h-20/06	13h-20/06	19h-20/06	1h-21/06	7h-21/06	13h-21/06	19h-21/06	1h-22/06	7h-22/06
Đà	Hồ Hòa Bình (*)	2693	3912	3645	3386	3000 ↓	3600 ↑	3500 ↓	3260 ↓				
Thao	Yên Bái	2744	2721	2686	2641	2635 ↓	2630 ↓	2625 ↓	2620 ↓				
Thao	Phú Thọ	1431	1427	1421	1410	1395 ↓	1360 ↓	1340 ↓	1330 ↓				
Lô	Tuyên Quang	1568	1450	1513	1572	1511 ↓	1450 ↓	1508 ↑	1565 ↑				
Lô	Vụ Quang	967	928	902	857	845 ↓	830 ↓	815 ↓	800 ↓				
Cầu	Đáp Cầu	279	254	255	251	220 ↓	200 ↓	215 ↑	205 ↓				
Thương	Phủ Lạng Thương	277	248	249	247	220 ↓	200 ↓	210 ↑	205 ↓				
Lục Nam	Lục Nam	245	212	238	222	195 ↓	180 ↓	190 ↑	175 ↓				
Thái Bình	Phả Lại	251	227	255	231	205 ↓	180 ↓	205 ↑	180 ↓	155 ↓	135 ↓		
Hồng	Hà Nội	560	508	512	432	380 ↓	350 ↓	340 ↓	330 ↓	310 ↓	300 ↓	310 ↑	300 ↓
Hoàng Long	Bến Đẽ	141	120	151	143	120 ↓	100 ↓	125 ↑	120 ↓				
Mã	Giàng	-55	140	126	11	-45 ↓	110 ↑	135 ↑	20 ↓	-35 ↓	85 ↑		
Cá	Nam Đàn	-40	62	121	37	-35 ↓	45 ↑	105 ↑	45 ↓	-30 ↓	30 ↑		
La	Linh Cảm	-126	63	99	-5	-120 ↓	35 ↑	100 ↑	15 ↓				
Gianh	Mai Hóa	-84	54	27	-19	-95 ↓	45 ↑	25 ↓	5 ↓				
Hương	Kim Long	43	45	48	46	40 ↓	42 ↑	45 ↑	42 ↓				
Thu Bồn	Câu Lâu	55	-10	-33	17	45 ↑	2 ↓	-48 ↓	15 ↑				
Trà Khúc	Trà Khúc	89	73	60	49	88 ↑	74 ↓	56 ↓	39 ↓				
Kôn	Thanh Hòa	672	676	679	677	671 ↓	675 ↑	678 ↑	676 ↓				
Ba	Phú Lâm	44	-80	-70	-10	25 ↑	-60 ↓	-70 ↓	-20 ↑				
Đăkbla	Kon Tum	51505	51466	51510	51466	51510 ↑	51460 ↓	51505 ↑	51465 ↓				
Krông Ana	Giang Sơn	41615	41613	41612	41611	41610 ↓	41608 ↓	41606 ↓	41605 ↓				
Đồng Nai	Tà Lài	11094	11098	11088	11081	11085 ↑	11087 ↑	11085 ↓	11080 ↓				

Ghi chú: (\*): Q m<sup>3</sup>/s

**Khu vực Nam Bộ:**

Sông	Trạm	Mức nước cao nhất ngày (cm)							
		Thực đo	Dự báo						
		19/06	20/06	21/06	22/06	23/06	24/06		
Sông Tiền	Tân Châu	155 ↓	152 ↓	150 ↓	145 ↓	140 ↓	137 ↓		
Sông Hậu	Châu Đốc	166 ↓	162 ↓	160 ↓	155 ↓	150 ↓	147 ↓		

Tin phát lúc: 10h30'

**Nơi nhận:**

- Cơ quan, tổ chức;
- Lưu: VT, TVBB, TVTB.

**Soạn Tin**

Nguyễn Thị Tú Anh

**Người chịu trách nhiệm**

**ban hành bản tin**

Bùi Đình Lập-Phùng Tiến Dũng