

Số: 108/DBQG_TV_1030

Hà Nội, ngày 18 tháng 4 năm 2022

BẢN TIN DỰ BÁO THỦY VĂN HẠN NGẮN

I. Diễn biến xu thế thủy văn

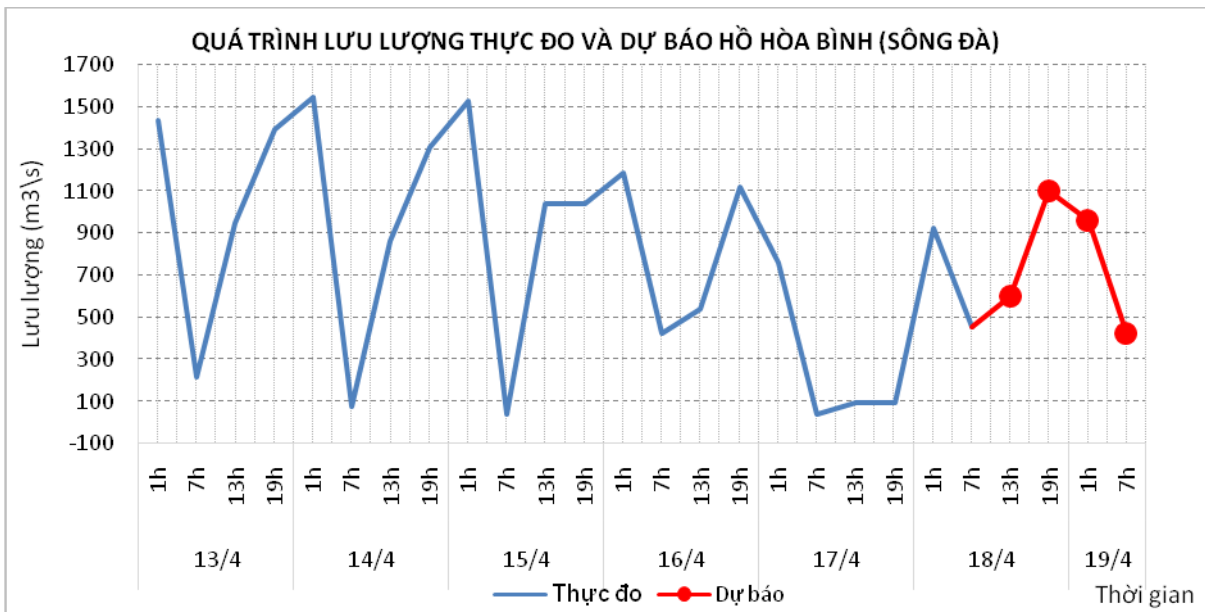
1. Khu vực Tây Bắc:

a. Diễn biến tình hình thủy văn đã qua

Dòng chảy đến hồ Hòa Bình dao động theo điều tiết của thủy điện Sơn La.

b. Dự báo, cảnh báo

Dòng chảy đến hồ Hòa Bình tiếp tục dao động theo điều tiết của thủy điện Sơn La.



2. Khu vực Việt Bắc:

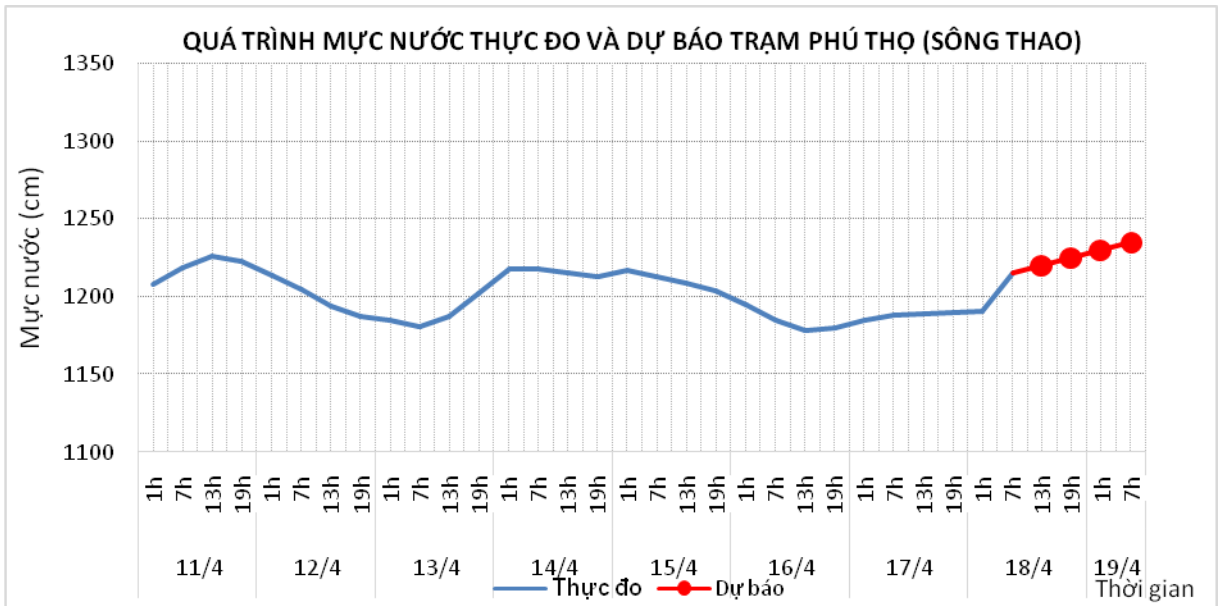
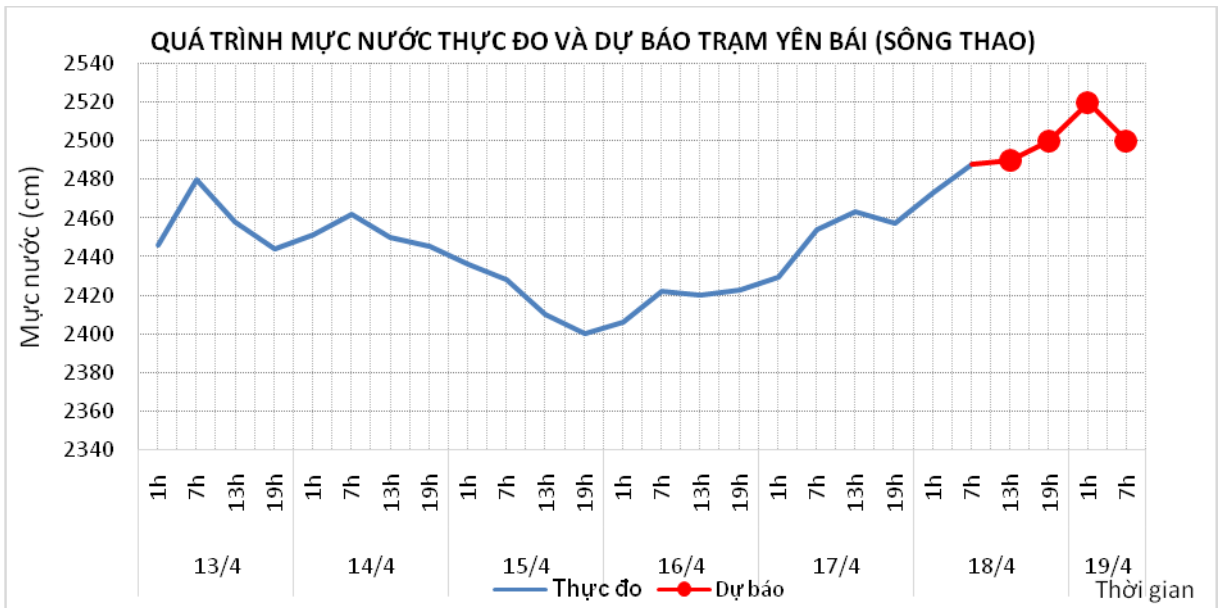
2.1. Lưu vực sông Thao

a. Diễn biến tình hình thủy văn đã qua

Trên sông Thao mực nước đang biến đổi chậm.

b. Dự báo, cảnh báo

Trên sông Thao mực nước tiếp tục biến đổi chậm.



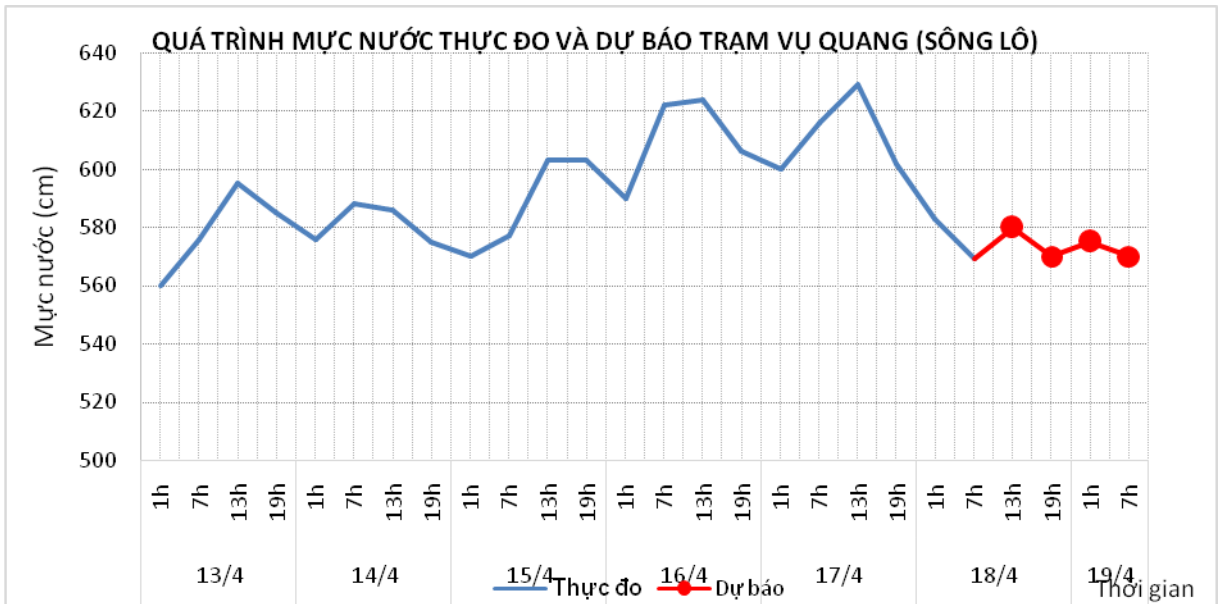
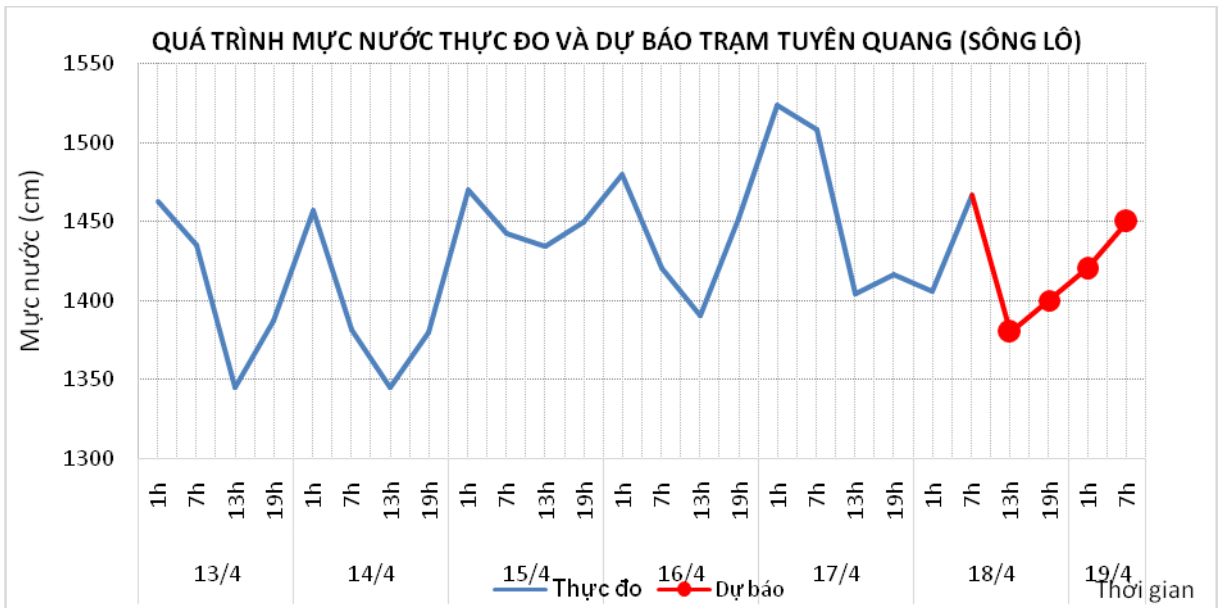
2.2. Lưu vực sông Lô

a. Diễn biến tình hình thủy văn đã qua

Mức nước hạ lưu sông Lô tại Tuyên Quang và Vụ Quang đang dao động theo điều tiết của hồ chứa thượng lưu.

b. Dự báo, cảnh báo

Mức nước hạ lưu sông Lô tại Tuyên Quang và Vụ Quang tiếp tục dao động theo điều tiết của hồ chứa thượng lưu.



3. Khu vực Đông Bắc

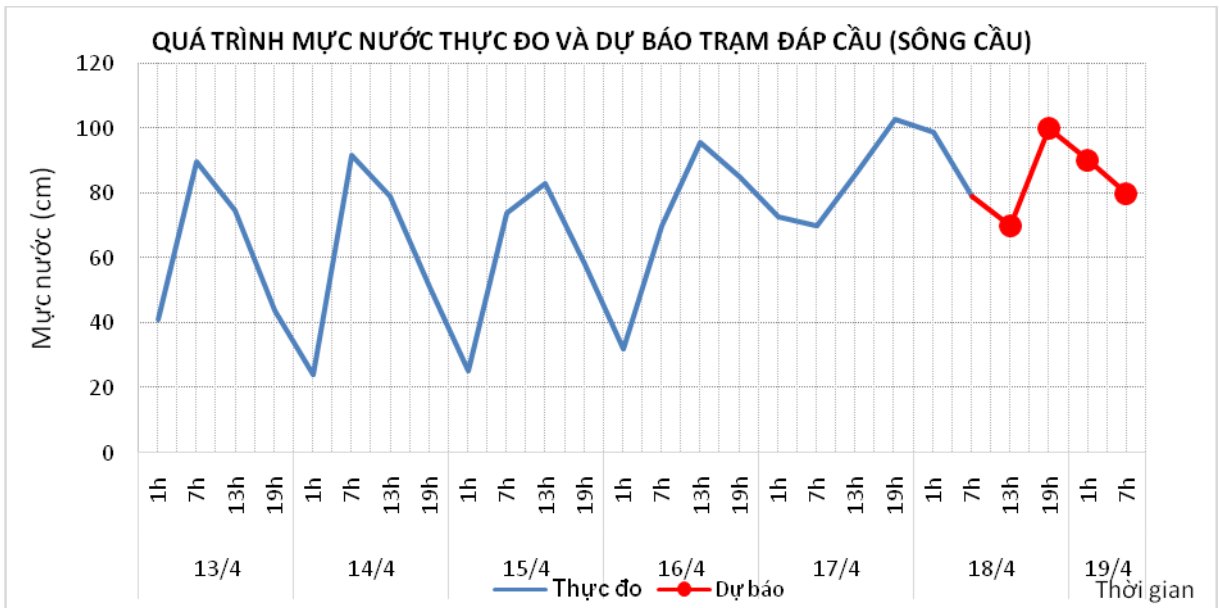
3.1. Lưu vực sông Cầu

a. Diễn biến tình hình thủy văn đã qua

Mức nước sông Cầu đang biến đổi chậm và chịu ảnh hưởng của thủy triều.

b. Dự báo, cảnh báo

Mức nước sông Cầu sẽ biến đổi chậm ở mức thấp và ảnh hưởng của thủy triều.



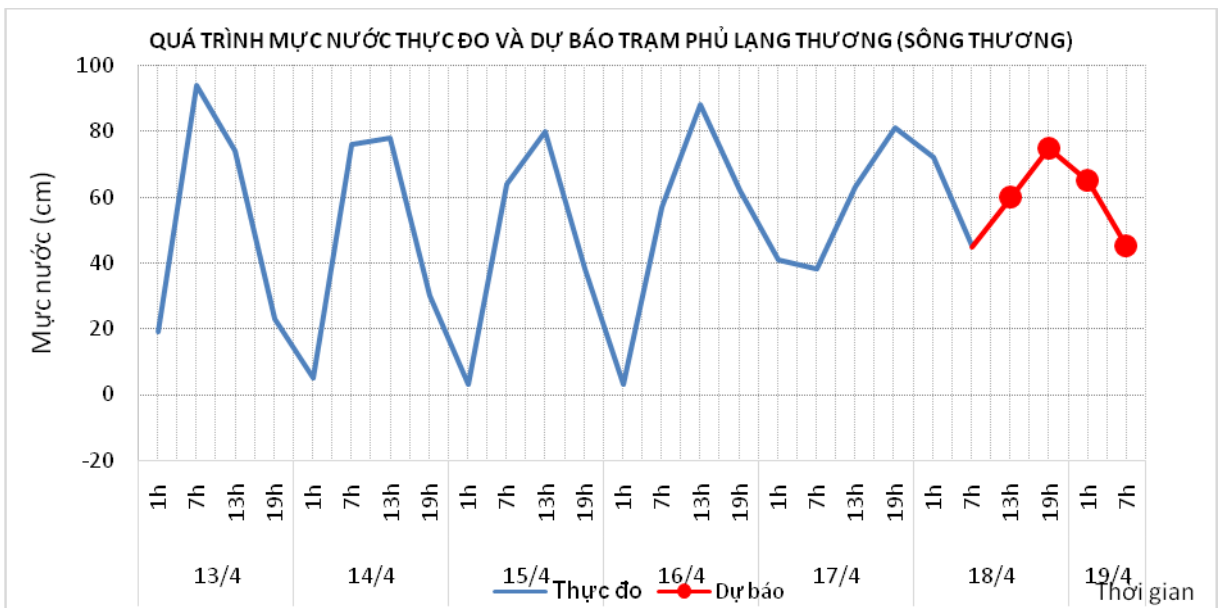
3.2. Lưu vực sông Thương

a. Diễn biến tình hình thủy văn đã qua

Mức nước sông Thương tại Phủ Lạng Thương đang biến đổi chậm và ảnh hưởng của thủy triều

b. Dự báo, cảnh báo

Mức nước sông Thương tại Phủ Lạng Thương tiếp tục biến đổi chậm và chịu ảnh hưởng của thủy triều



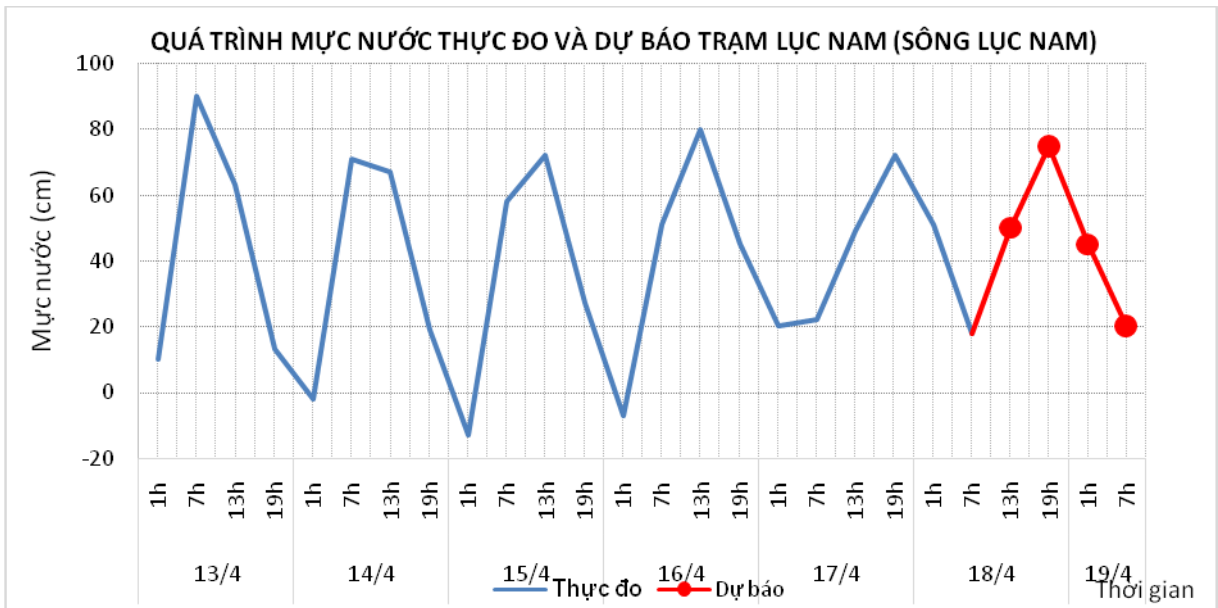
3.3. Lưu vực sông Lục Nam

a. Diễn biến tình hình thủy văn đã qua

Mức nước sông Lục Nam đang biến đổi chậm, chịu ảnh hưởng của thủy triều

b. Dự báo, cảnh báo

Mức nước Sông Lục Nam tiếp tục biến đổi chậm và chịu ảnh hưởng của thủy triều



4. Khu vực Đồng bằng Bắc Bộ

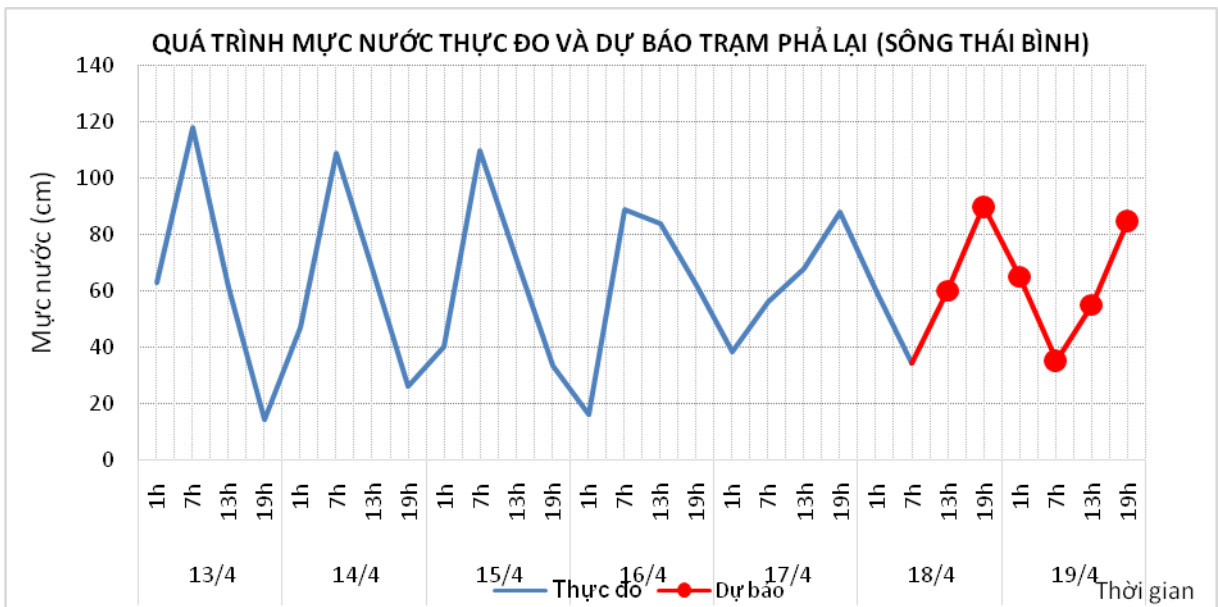
4.1. Lưu vực sông Thái Bình

a. Diễn biến tình hình thủy văn đã qua

Mức nước hạ lưu sông Thái Bình tại Phả Lại đang biến đổi chậm và dao động mạnh theo thủy triều. Lúc 7h/18/4, mức nước tại trạm Phả Lại là 0,40m

b. Dự báo, cảnh báo

Mức nước hạ lưu sông Thái Bình tại Phả Lại tiếp tục biến đổi chậm và dao động mạnh theo thủy triều. Đến 19h/19/4, mức nước tại trạm Phả Lại có khả năng ở mức 0,85m



4.2. Lưu vực sông Hồng

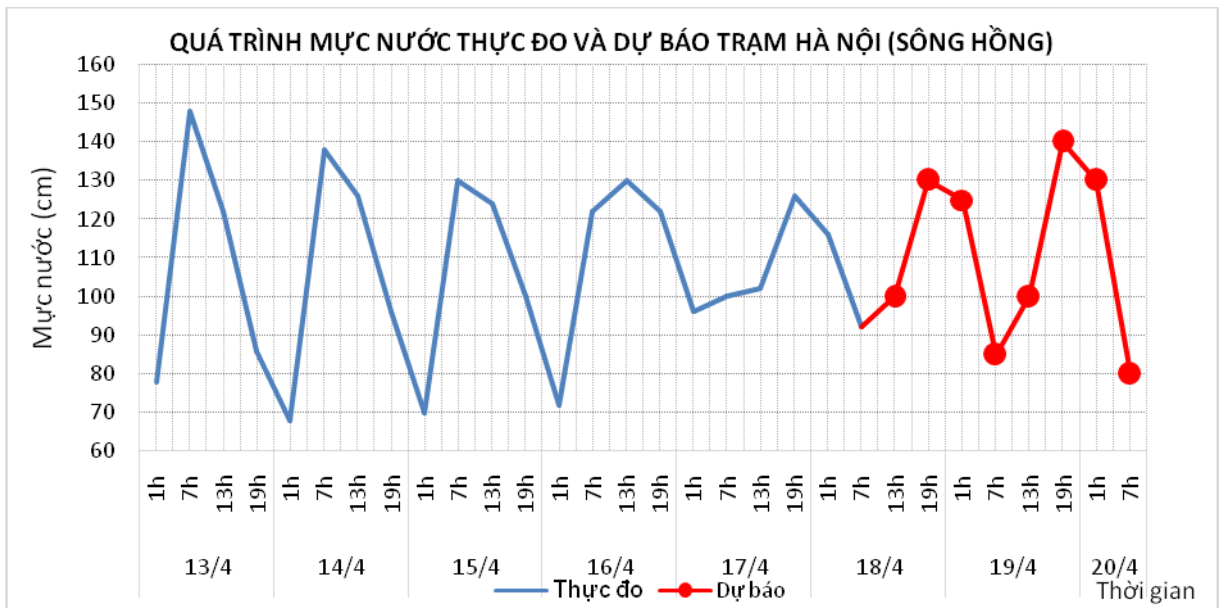
a. Diễn biến tình hình thủy văn đã qua

Mức nước trên sông Hồng tại trạm Hà Nội đang biến đổi chậm. Lúc 7h/18/04 mức nước tại trạm Hà Nội là 0,92m.

b. Dự báo, cảnh báo

Mức nước trên sông Hồng tại trạm Hà Nội tiếp tục biến đổi chậm và chịu ảnh hưởng

của thủy triều. Đến 7h/20/04 mực nước tại trạm Hà Nội là 0,80m.



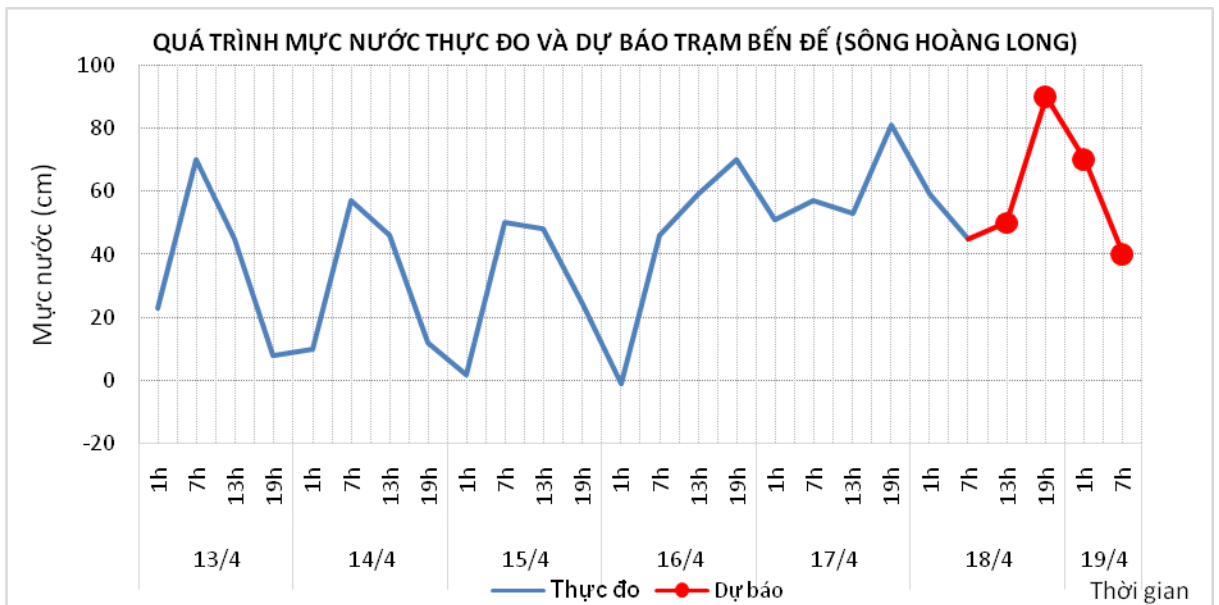
4.3. Lưu vực sông Hoàng Long

a. Diễn biến tình hình thủy văn đã qua

Mực nước trên sông Hoàng Long tại trạm thủy văn Bến Đé đang biến đổi chậm và chịu ảnh hưởng của thủy triều.

b. Dự báo, cảnh báo

Mực nước trên sông Hoàng Long tại trạm thủy văn Bến Đé tiếp tục biến đổi chậm và chịu ảnh hưởng của thủy triều.



5. Khu vực Bắc Trung Bộ

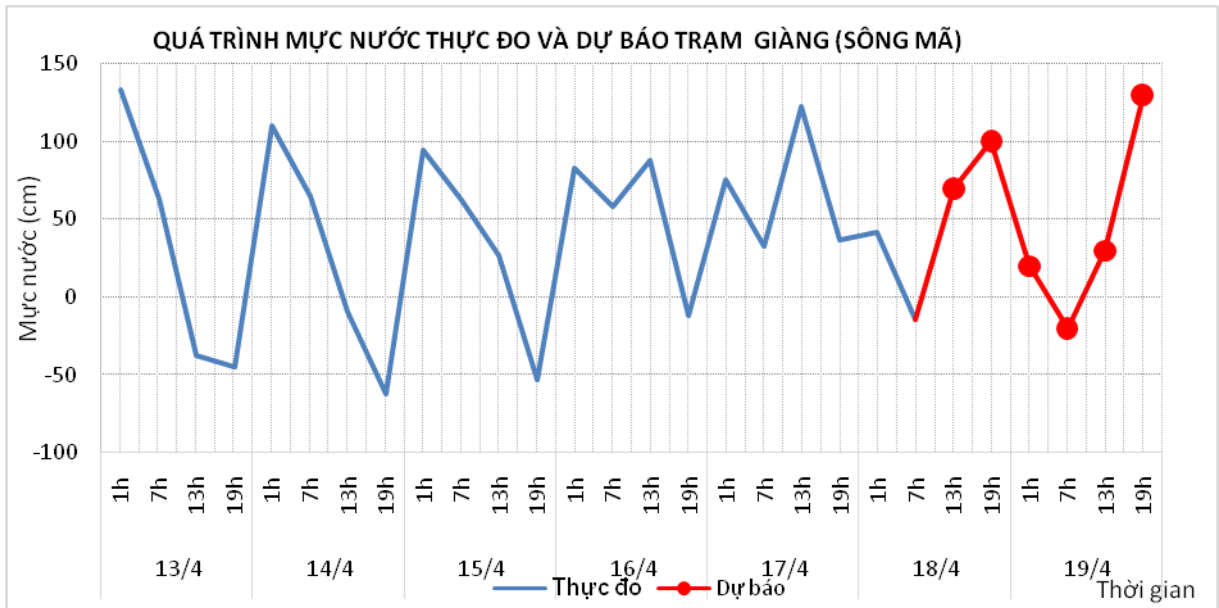
5.1. Lưu vực sông Mã

a. Diễn biến tình hình thủy văn đã qua

Mực nước thượng lưu biến đổi chậm, trung lưu dao động theo điều tiết hồ chứa, hạ lưu biến đổi theo triều

b. Dự báo, cảnh báo

Mực nước thượng lưu có dao động, trung lưu dao động theo điều tiết hồ chứa, hạ lưu tại Giàng dao động theo triều



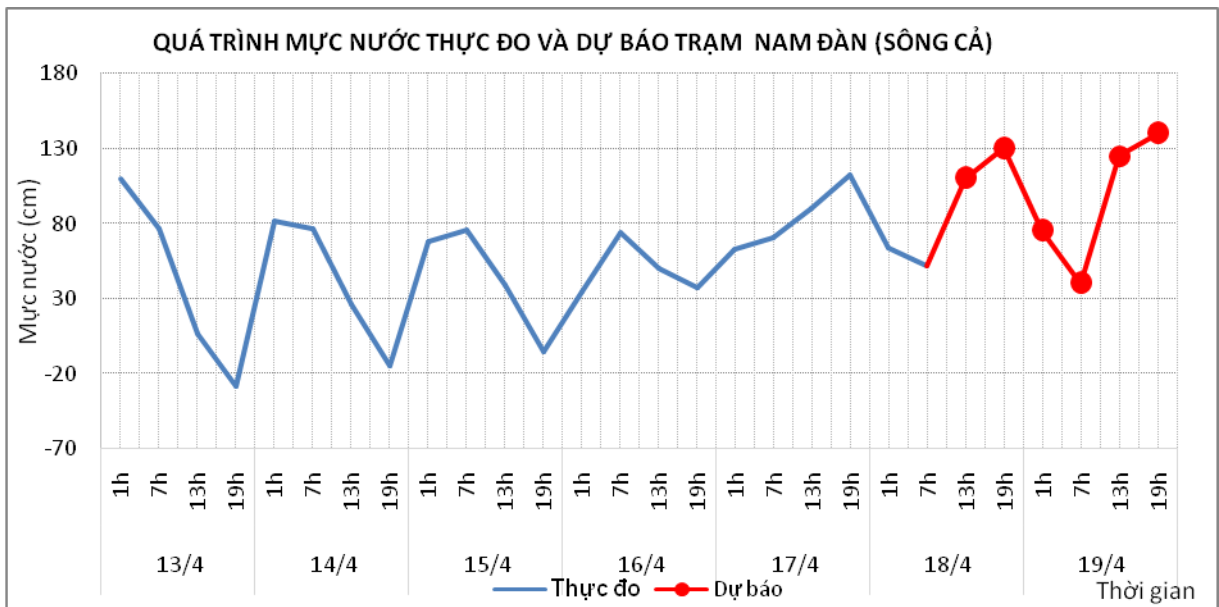
5.2. Lưu vực sông Cả

a. Diễn biến tình hình thủy văn đã qua

Mực nước trung, thượng lưu dao động theo điều tiết hồ chứa, hạ lưu biến đổi theo triều

b. Dự báo, cảnh báo

Mực nước thượng lưu sông Cả có dao động, trung lưu dao động theo điều tiết hồ chứa, hạ lưu biến đổi theo triều



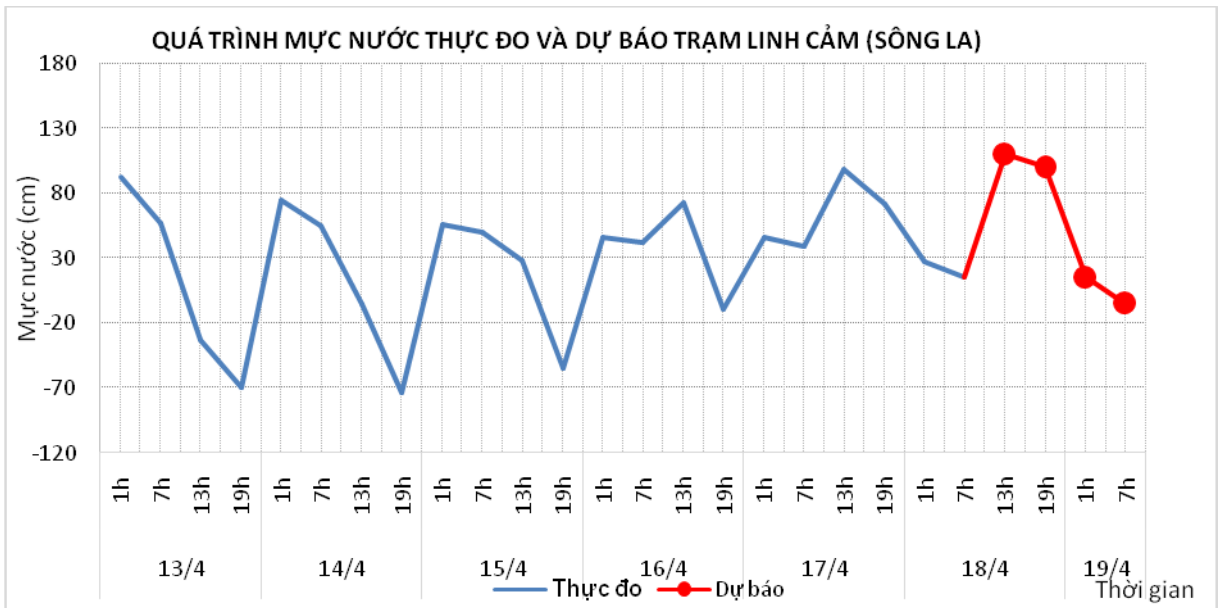
5.3. Lưu vực sông La

a. Diễn biến tình hình thủy văn đã qua

Mực nước trên sông Ngàn Sâu, Ngàn Phố biến đổi chậm, hạ lưu sông La dao động theo triều

b. Dự báo, cảnh báo

Mực nước trên sông Ngàn Sâu, Ngàn Phố có dao động, hạ lưu sông La dao động theo triều.



6. Khu vực Trung Trung Bộ

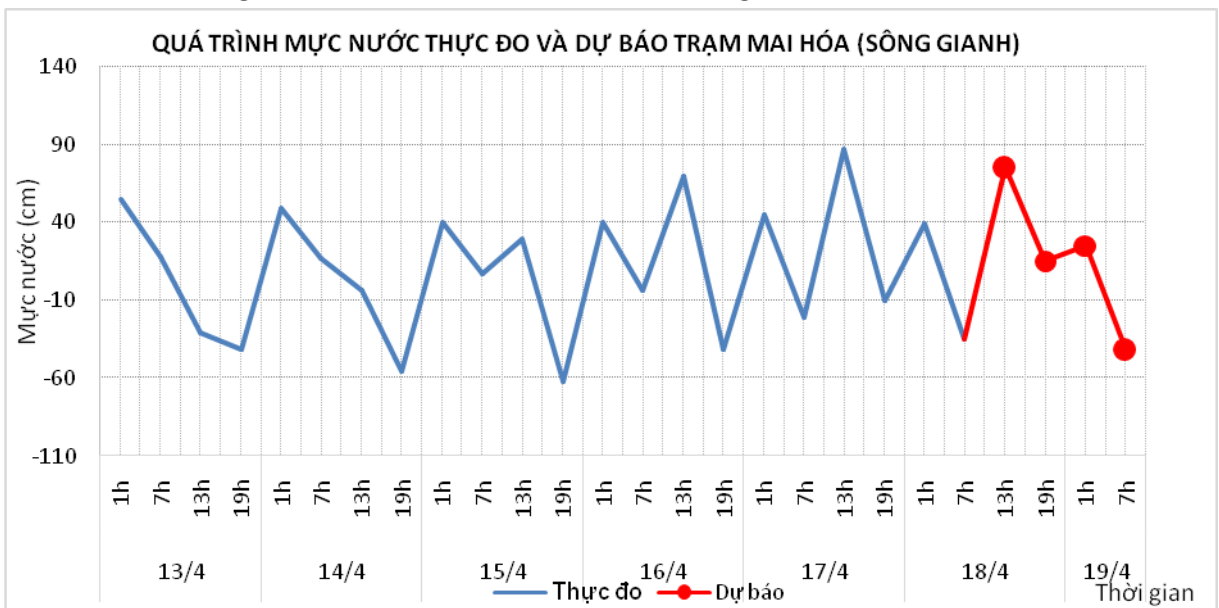
6.1. Lưu vực sông Gianh

a. Diễn biến tình hình thủy văn đã qua

Mức nước thượng lưu biến đổi chậm, hạ lưu dao động theo triều.

b. Dự báo, cảnh báo

Mức nước thượng lưu biến đổi chậm, hạ lưu dao động theo triều



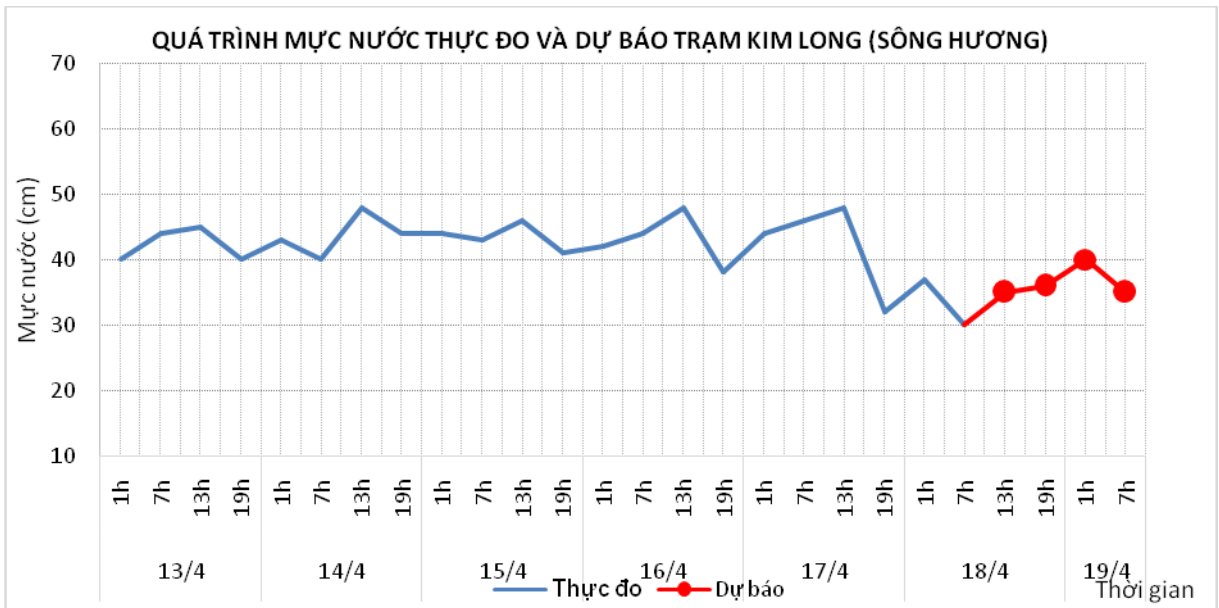
6.2. Lưu vực sông Hương

a. Diễn biến tình hình thủy văn đã qua

Mức nước sông Hương dao động theo điều tiết hồ chứa

b. Dự báo, cảnh báo

Mức nước dao động theo điều tiết hồ chứa



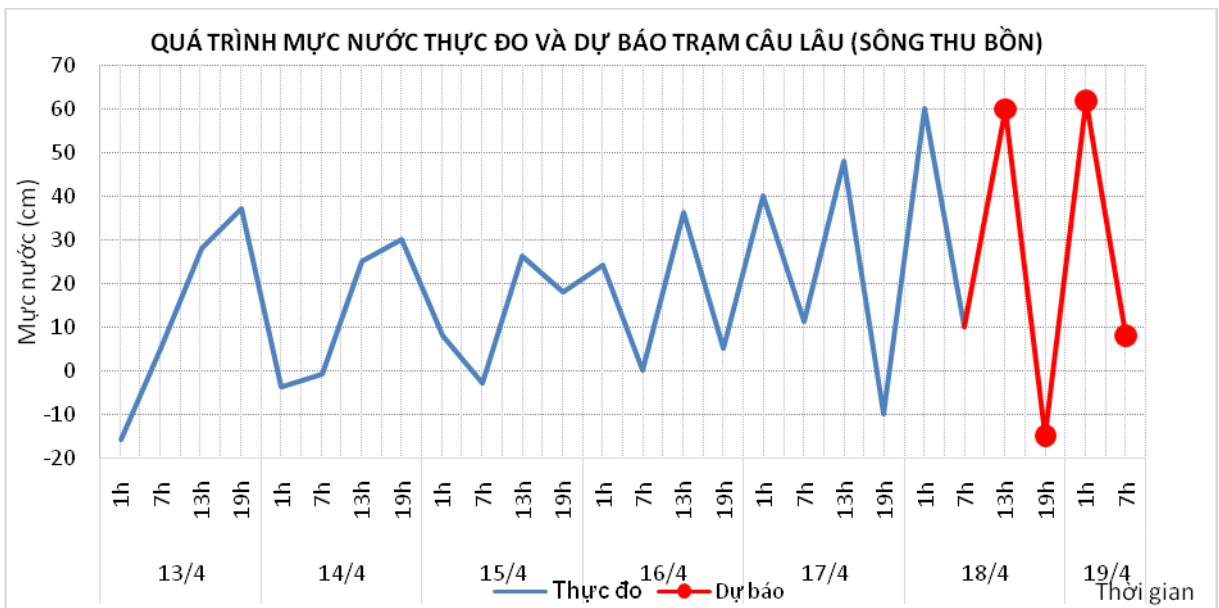
6.3. Lưu vực sông Vu Gia Thu Bồn

a. Diễn biến tình hình thủy văn đã qua

Mức nước sông Vu Gia-Thu Bồn biến đổi chậm

b. Dự báo, cảnh báo

Mức nước biến đổi chậm



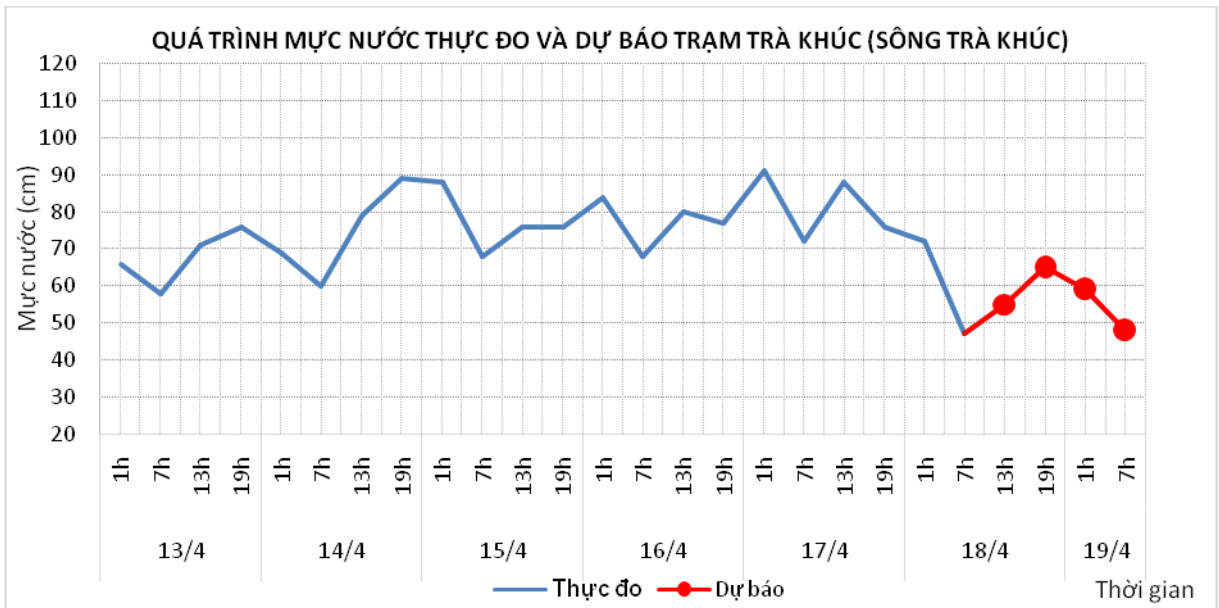
6.3. Lưu vực sông Trà Khúc

a. Diễn biến tình hình thủy văn đã qua

Mức nước sông Trà Khúc biến đổi chậm

b. Dự báo, cảnh báo

Mức nước biến đổi chậm



7. Khu vực Nam Trung Bộ

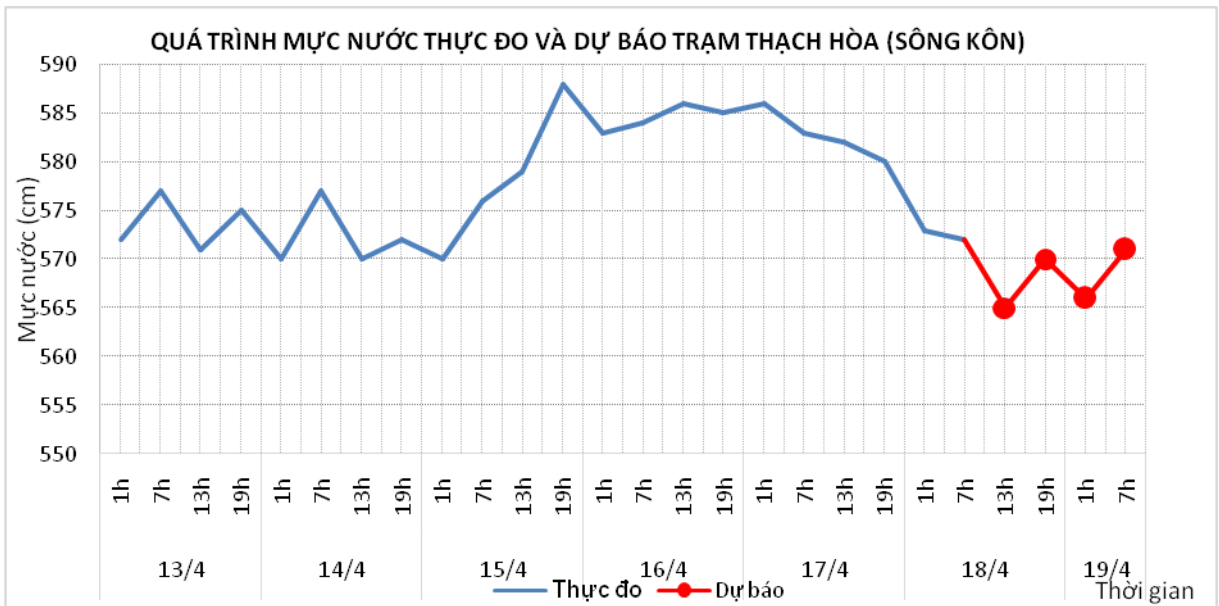
7.1. Lưu vực sông Kôn

a. Diễn biến tình hình thủy văn đã qua

Mức nước biến đổi chậm

b. Dự báo, cảnh báo

Mức nước biến đổi chậm



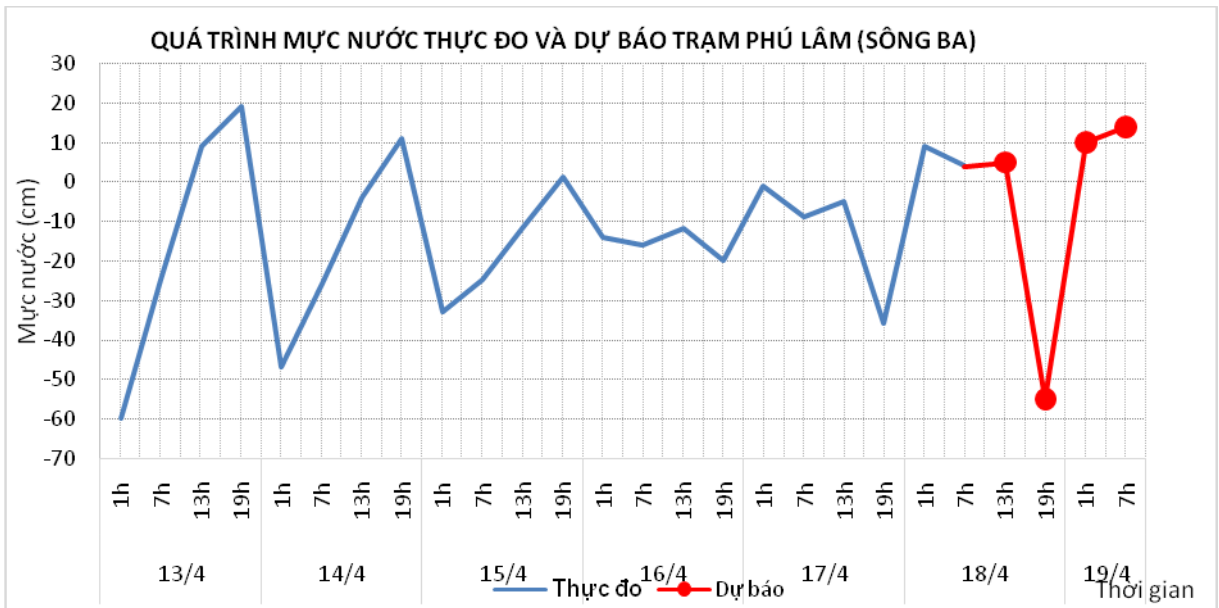
7.2. Lưu vực sông Ba

a. Diễn biến tình hình thủy văn đã qua

Mức nước thượng lưu biến đổi chậm, trung lưu dao động theo điều tiết hồ chứa, hạ lưu biến đổi theo triều.

b. Dự báo, cảnh báo

Mức nước thượng lưu tiếp tục biến đổi chậm, trung lưu dao động theo điều tiết hồ chứa



8. Khu vực Tây Nguyên

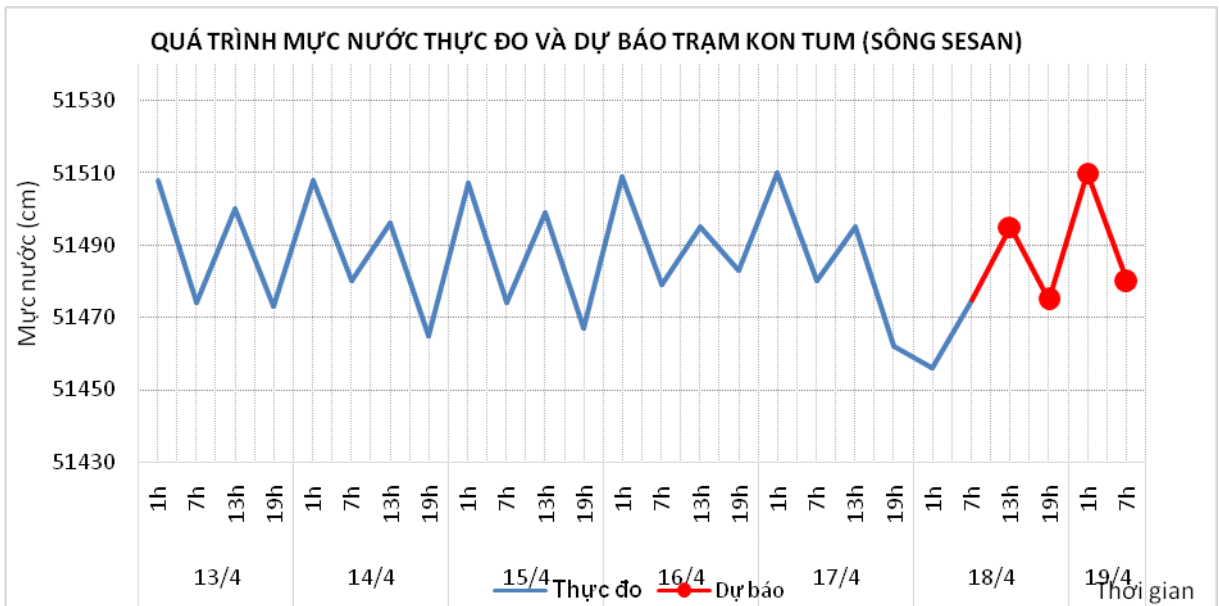
8.1. Lưu vực sông Sê San

a. Diễn biến tình hình thủy văn đã qua

Mức nước trên các sông dao động theo điều tiết của hồ chứa thủy điện.

b. Dự báo, cảnh báo

Mức nước trên các sông dao động theo điều tiết của hồ chứa thủy điện.



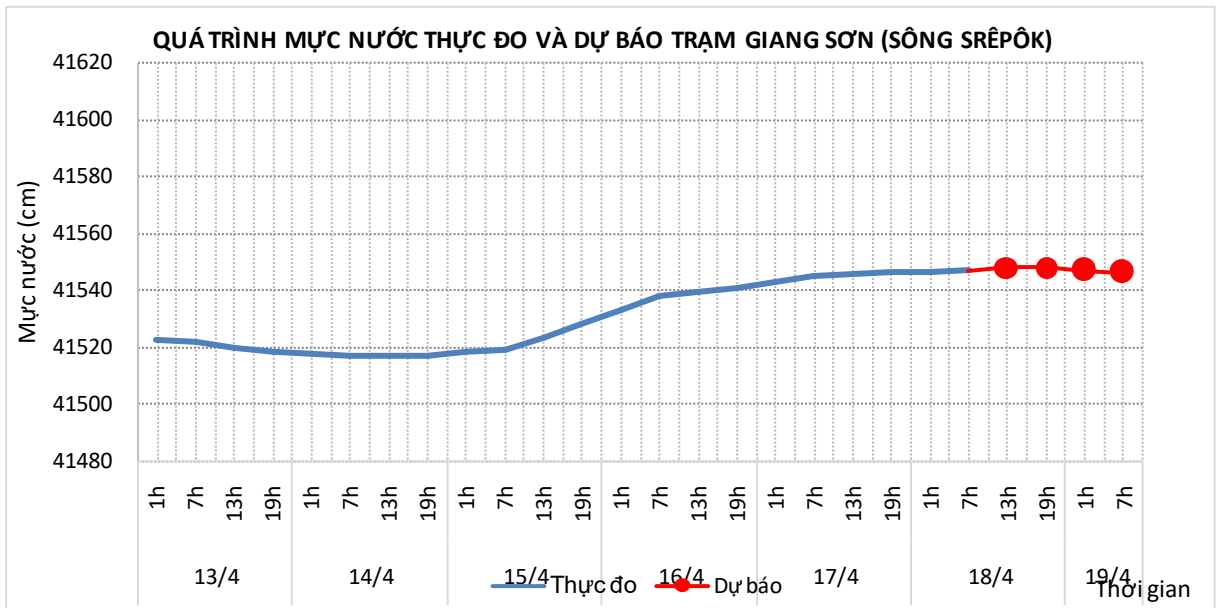
8.2. Lưu vực sông Srêpôk

a. Diễn biến tình hình thủy văn đã qua

Mức nước trên các sông dao động theo điều tiết của hồ chứa thủy điện.

b. Dự báo, cảnh báo

Mức nước trên các sông dao động theo điều tiết của hồ chứa thủy điện.



8.3. Các sông khác

a. Diễn biến tình hình thủy văn đã qua

Trên sông Cam Ly xuất hiện 1 đợt lũ, đỉnh lũ tại trạm Thanh Bình 831,8m (03h/18/4), dưới BĐ2 0,2m. Các sông khác mực nước biến đổi chậm.

b. Dự báo, cảnh báo

Lũ trên sông Cam Ly xuống dần. Các sông khác mực nước biến đổi chậm.

9. Khu vực Nam Bộ

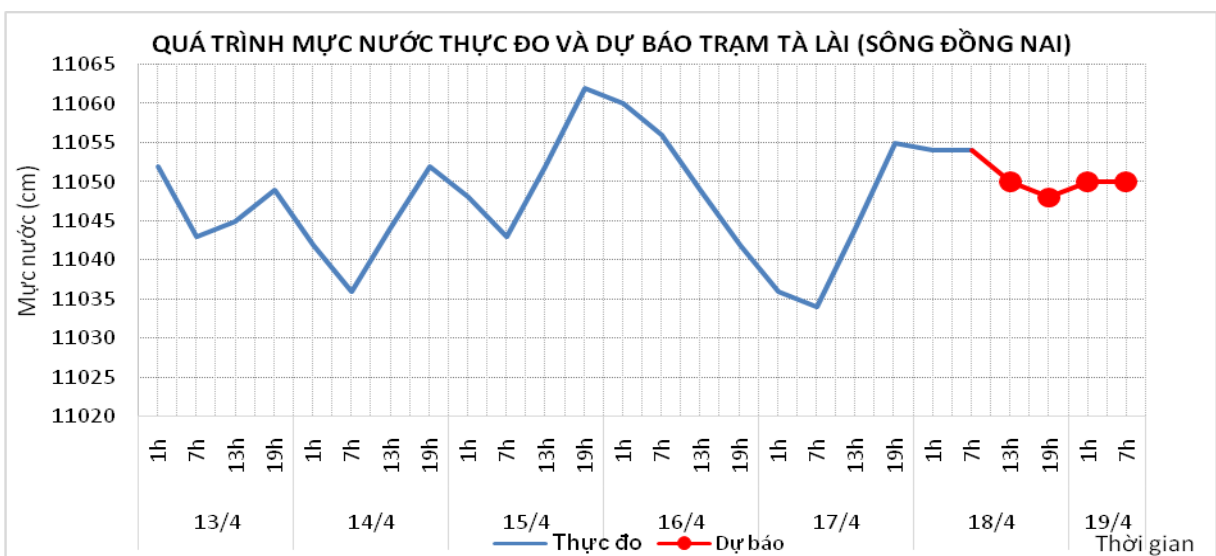
9.1. Lưu vực sông Đồng Nai

a. Diễn biến tình hình thủy văn đã qua

Mực nước trên sông Đồng Nai biến đổi chậm.

b. Dự báo, cảnh báo

Mực nước trên sông Đồng Nai biến đổi chậm.



9.2. Lưu vực sông Cửu Long

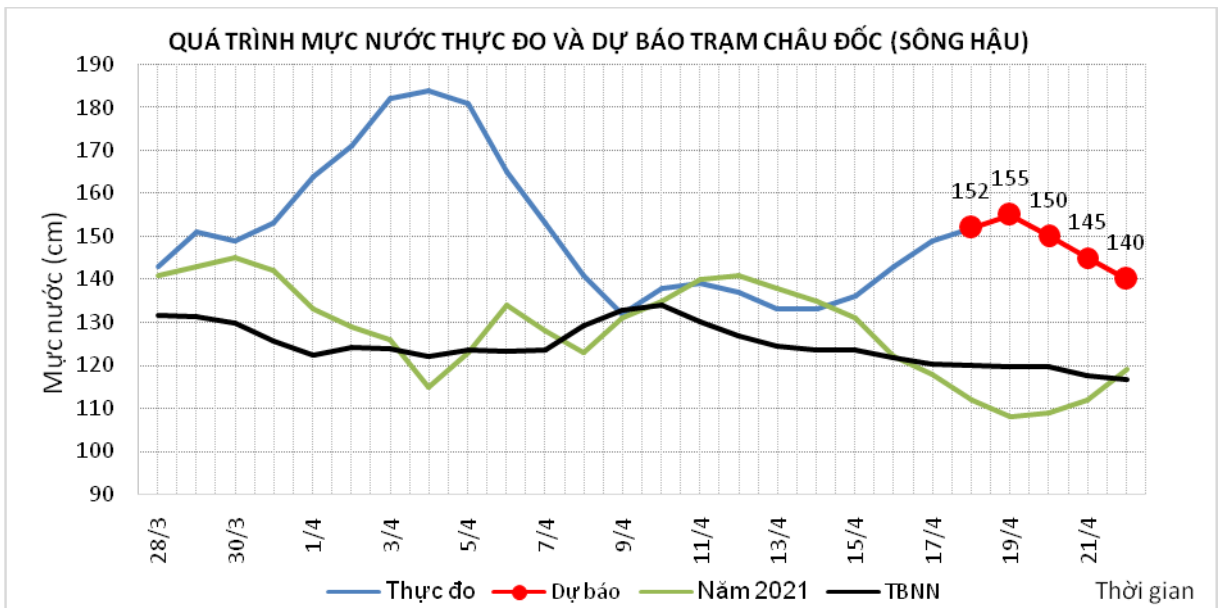
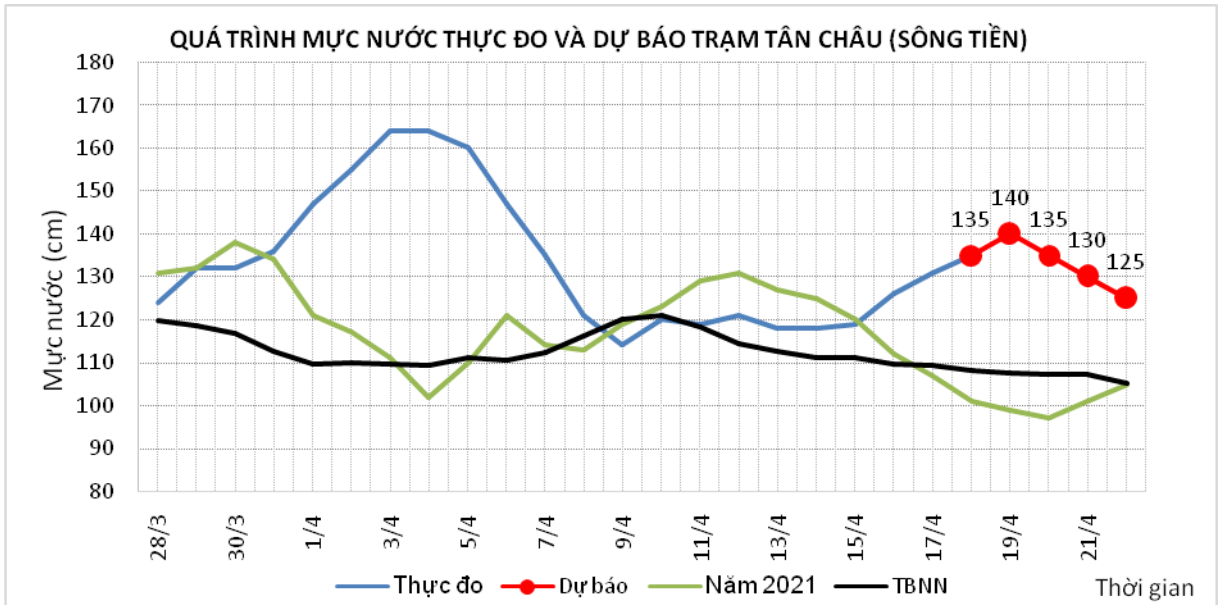
a. Diễn biến tình hình thủy văn đã qua

Mực nước đầu nguồn sông Cửu Long biến đổi theo triều. Mực nước cao nhất ngày

17/4 trên sông Tiền tại Tân Châu 1,31m; trên sông Hậu tại Châu Đốc 1,49m.

b. Dự báo, cảnh báo

Mực nước đầu nguồn sông Cửu Long biến đổi theo triều. Đến ngày 22/4 mực nước cao nhất ngày tại Tân Châu ở mức 1,25m; tại Châu Đốc ở mức 1,40m.



II. Bảng mực nước, lưu lượng thực đo và dự báo các trạm

Sông	Trạm	Mực nước thực đo (cm)				Mực nước dự báo (cm)							
		13h-17/04	19h-17/04	1h-18/04	7h-18/04	13h-18/04	19h-18/04	1h-19/04	7h-19/04	13h-19/04	19h-19/04	1h-20/04	7h-20/04
Đà	Hồ Hòa Bình (*)	94	97	925	456	600 ↑	1100 ↑	960 ↓	420 ↓				
Thao	Yên Bái	2463	2457	2473	2488	2490 ↑	2500 ↑	2520 ↑	2500 ↓				
Thao	Phú Thọ	1189	1190	1191	1215	1220 ↑	1225 ↑	1230 ↑	1235 ↑				
Lô	Tuyên Quang	1404	1416	1406	1467	1380 ↓	1400 ↑	1420 ↑	1450 ↑				
Lô	Vụ Quang	629	602	583	569	580 ↑	570 ↓	575 ↑	570 ↓				
Cầu	Đáp Cầu	86	103	99	79	70 ↓	100 ↑	90 ↓	80 ↓				
Thương	Phủ Lạng Thương	63	81	72	45	60 ↑	75 ↑	65 ↓	45 ↓				
Lục Nam	Lục Nam	49	72	51	18	50 ↑	75 ↑	45 ↓	20 ↓				
Thái Bình	Phả Lại	68	88	60	34	60 ↑	90 ↑	65 ↓	35 ↓	55 ↑	85 ↑		
Hồng	Hà Nội	102	126	116	92	100 ↑	130 ↑	125 ↓	85 ↓	100 ↑	140 ↑	130 ↓	80 ↓
Hoàng Long	Bến Đẽ	53	81	59	45	50 ↑	90 ↑	70 ↓	40 ↓				
Mã	Giàng	122	37	42	-14	70 ↑	100 ↑	20 ↓	-20 ↓	30 ↑	130 ↑		
Cá	Nam Đàn	90	112	64	52	110 ↑	130 ↑	75 ↓	40 ↓	125 ↑	140 ↑		
La	Linh Cảm	98	72	27	15	110 ↑	100 ↓	15 ↓	-5 ↓				
Gianh	Mai Hóa	87	-10	39	-35	75 ↑	15 ↓	25 ↑	-42 ↓				
Hương	Kim Long	48	32	37	30	35 ↑	36 ↑	40 ↑	35 ↓				
Thu Bồn	Câu Lâu	48	-10	60	10	60 ↑	-15 ↓	62 ↑	8 ↓				
Trà Khúc	Trà Khúc	88	76	72	47	64 ↑	55 ↓	60 ↑	45 ↓				
Kôn	Thạnh Hòa	582	580	573	572	565 ↓	570 ↑	566 ↓	571 ↑				
Ba	Phú Lâm	-5	-36	9	4	5 ↑	-55 ↓	10 ↑	14 ↑				
Đăkbla	Kon Tum	51495	51462	51456	51475	51495 ↑	51475 ↓	51510 ↑	51480 ↓				
Krông Ana	Giang Sơn	41546	41546	41547	41547	41548 ↑	41548 →	41547 ↓	41546 ↓				
Đồng Nai	Tà Lài	11044	11055	11054	11054	11050 ↓	11048 ↓	11050 ↑	11050 →				

Ghi chú: (*): Q m³/s

Khu vực Nam Bộ:

Sông	Trạm	Mức nước cao nhất ngày (cm)					
		Thực đo	Dự báo				
		17/04	18/04	19/04	20/04	21/04	22/04
Sông Tiền	Tân Châu	131 ↑	135 ↑	140 ↑	135 ↓	130 ↓	125 ↓
Sông Hậu	Châu Đốc	149 ↑	152 ↑	155 ↑	150 ↓	145 ↓	140 ↓

Tin phát lúc: 10h30'

Nơi nhận:

- Cơ quan, tổ chức;
- Lưu: VT, TVBB, TVTB.

Soạn Tin

Lê Thị Huệ

Người chịu trách nhiệm**ban hành bản tin**

Bùi Đình Lập-Phùng Tiến Dũng