

Số: 98/DBQG_TV_1030

Hà Nội, ngày 8 tháng 4 năm 2022

BẢN TIN DỰ BÁO THỦY VĂN HẠN NGẮN

I. Diễn biến xu thế thủy văn

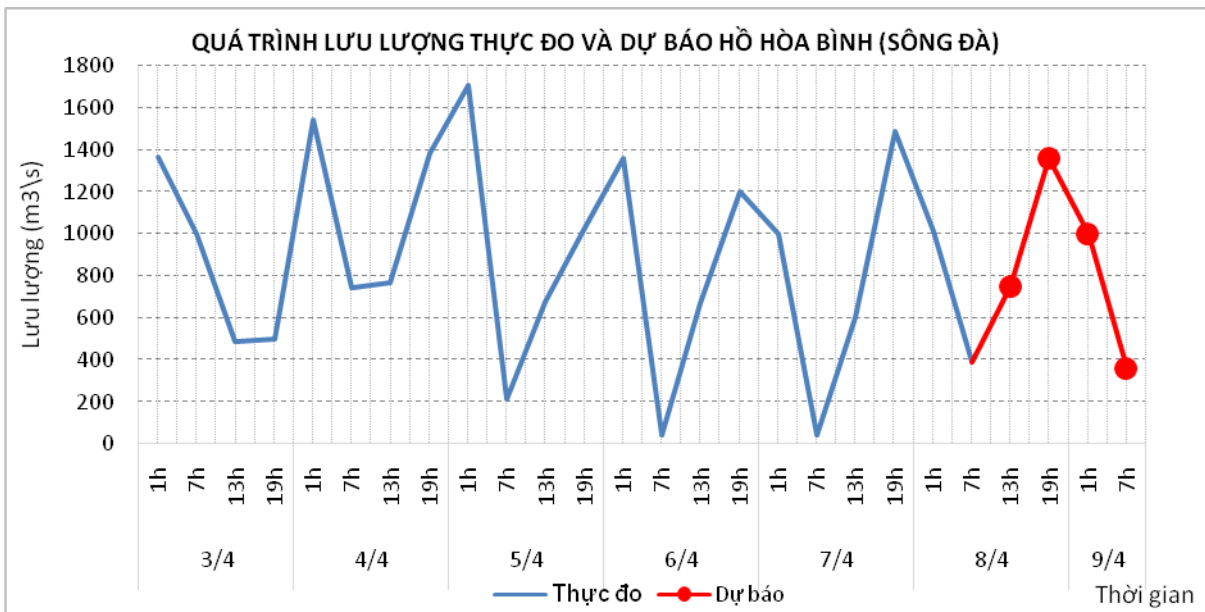
1. Khu vực Tây Bắc:

a. Diễn biến tình hình thủy văn đã qua

Dòng chảy đến hồ Hòa Bình dao động theo điều tiết của thủy điện Sơn La.

b. Dự báo, cảnh báo

Dòng chảy đến hồ Hòa Bình tiếp tục dao động theo điều tiết của thủy điện Sơn La.



2. Khu vực Việt Bắc:

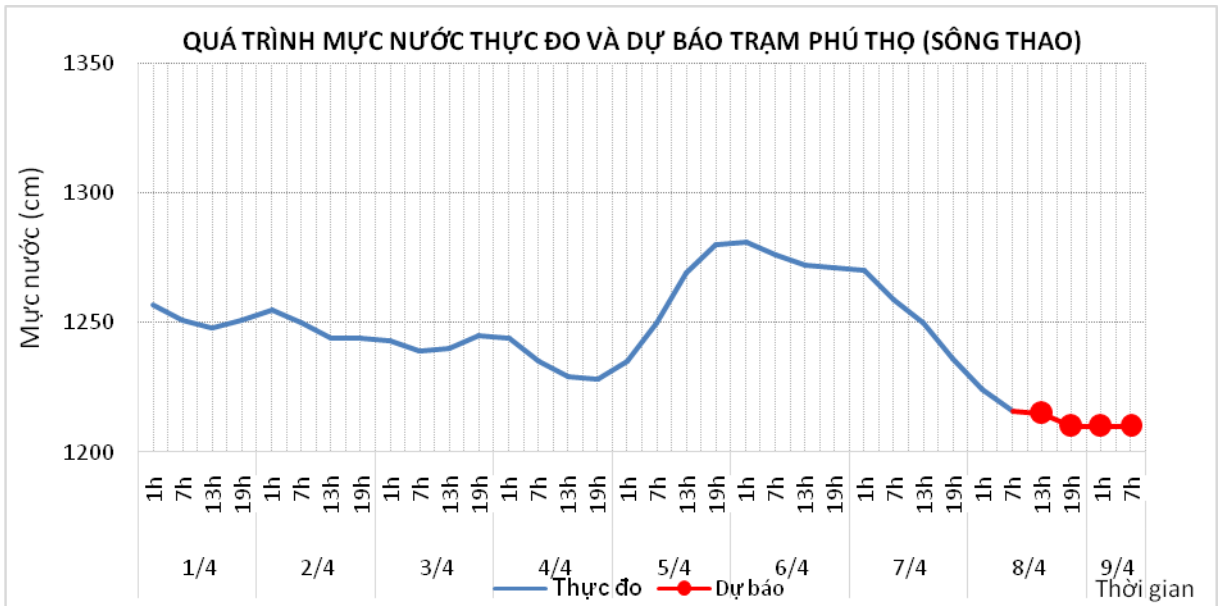
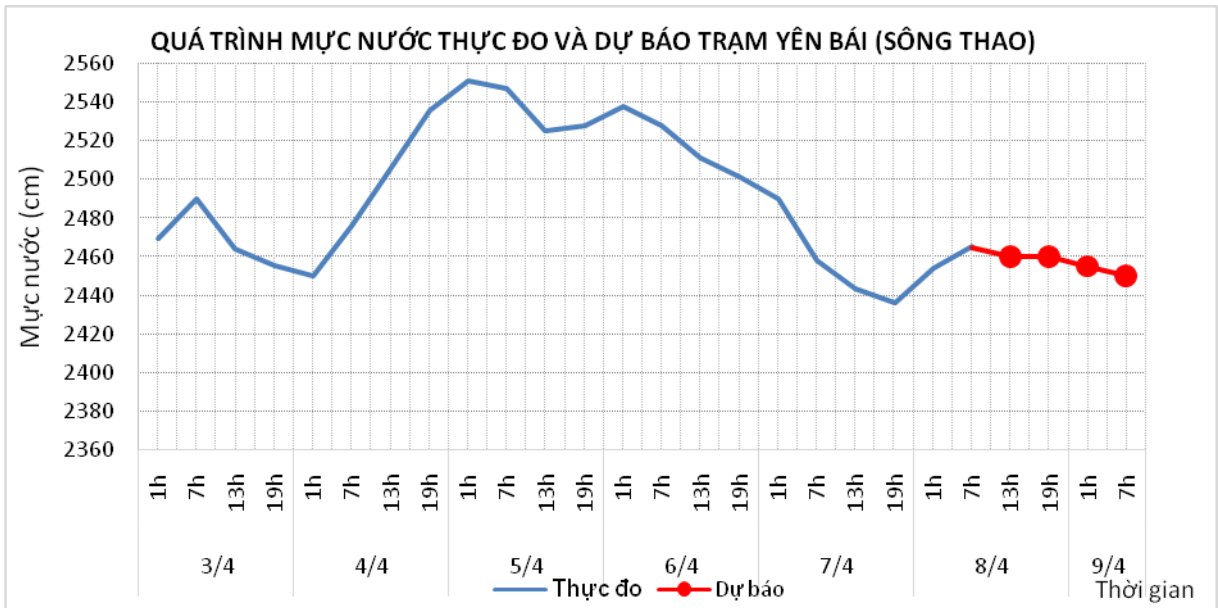
2.1. Lưu vực sông Thao

a. Diễn biến tình hình thủy văn đã qua

Trên sông Thao mực nước đang biến đổi chậm.

b. Dự báo, cảnh báo

Trên sông Thao mực nước tiếp tục biến đổi chậm.



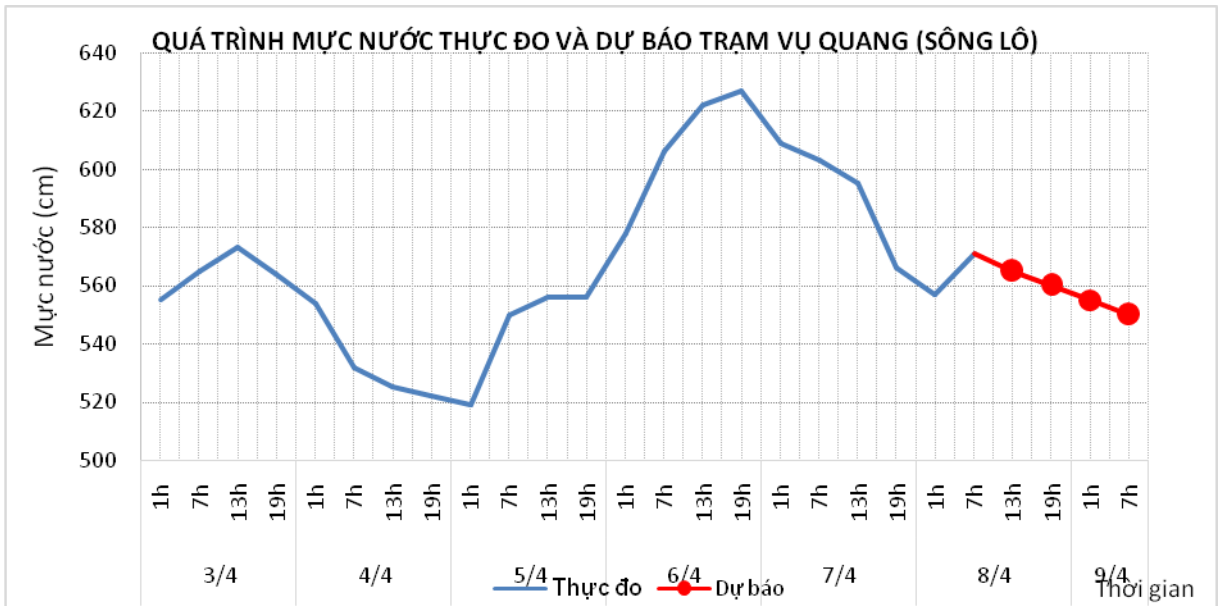
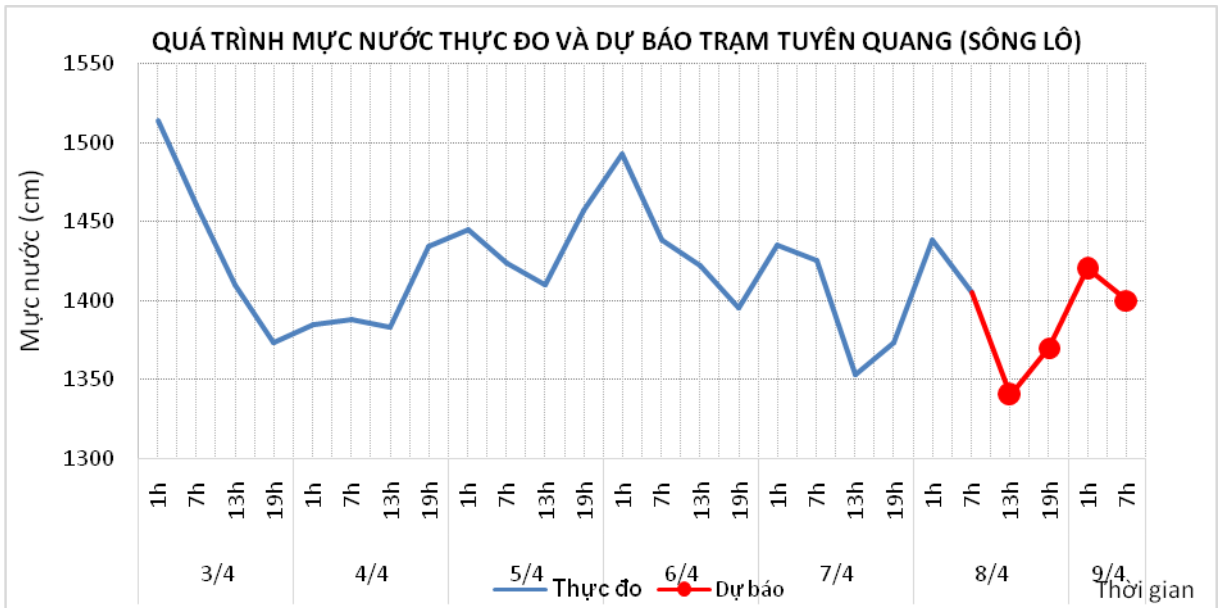
2.2. Lưu vực sông Lô

a. Diễn biến tình hình thủy văn đã qua

Mức nước hạ lưu sông Lô tại Tuyên Quang và Vụ Quang đang dao động theo điều tiết của hồ chứa thượng lưu.

b. Dự báo, cảnh báo

Mức nước hạ lưu sông Lô tại Tuyên Quang và Vụ Quang tiếp tục dao động theo điều tiết của hồ chứa thượng lưu.



3. Khu vực Đông Bắc

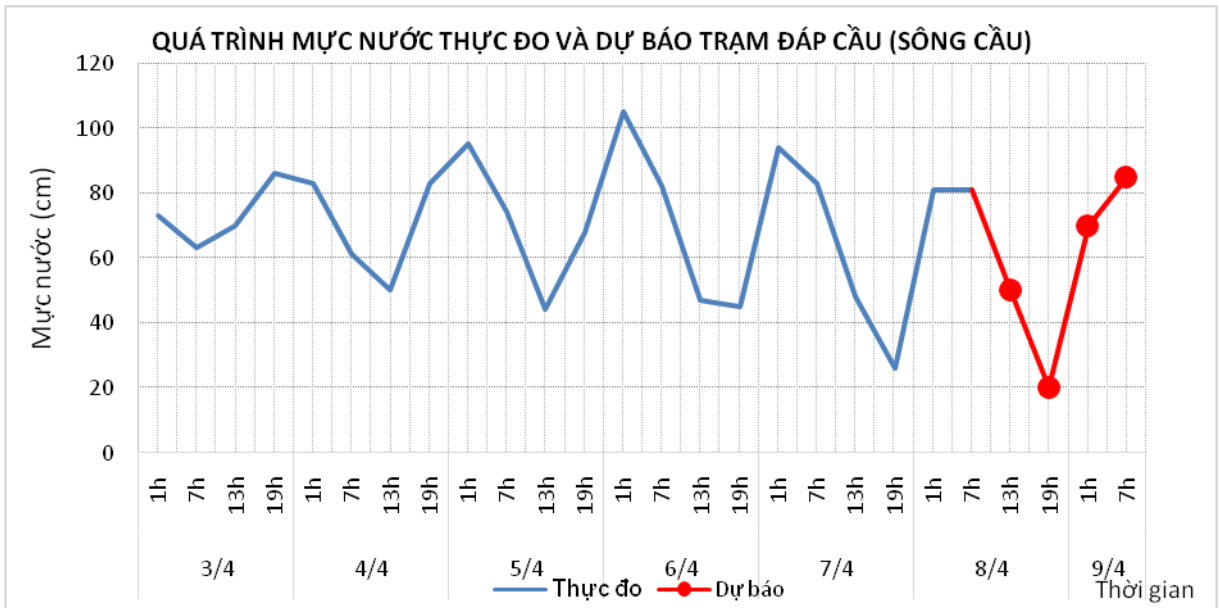
3.1. Lưu vực sông Cầu

a. Diễn biến tình hình thủy văn đã qua

Mức nước sông Cầu đang biến đổi chậm và chịu ảnh hưởng của thủy triều.

b. Dự báo, cảnh báo

Mức nước sông Cầu sẽ biến đổi chậm ở mức thấp và ảnh hưởng của thủy triều.



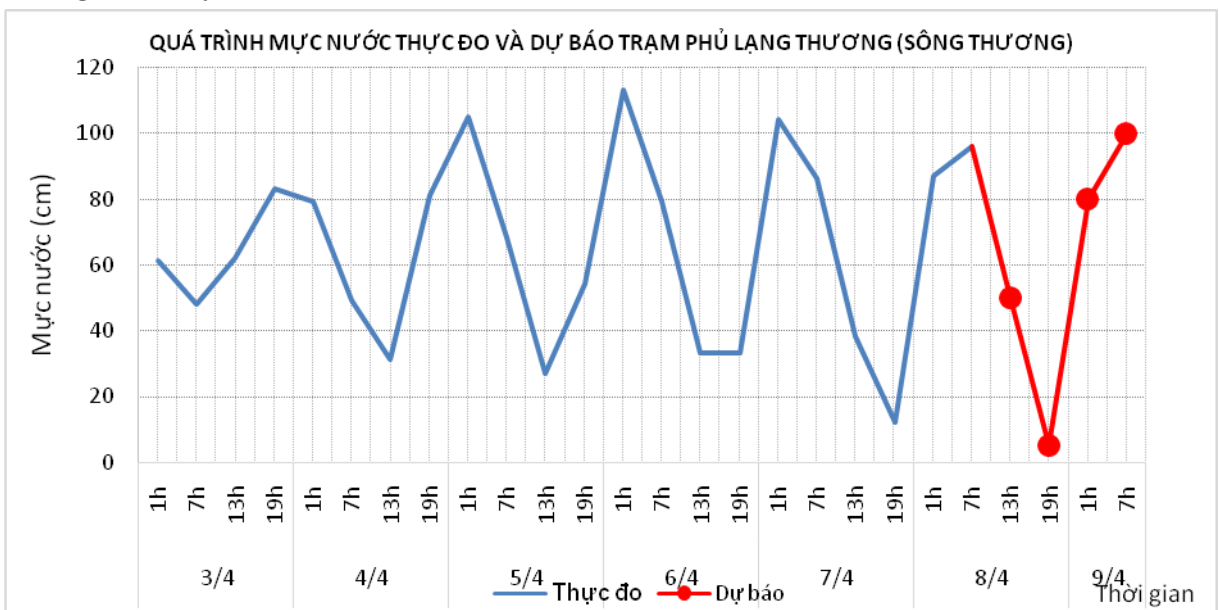
3.2. Lưu vực sông Thương

a. Diễn biến tình hình thủy văn đã qua

Mức nước sông Thương tại Phủ Lạng Thương đang biến đổi chậm và ảnh hưởng của thủy triều

b. Dự báo, cảnh báo

Mức nước sông Thương tại Phủ Lạng Thương tiếp tục biến đổi chậm và chịu ảnh hưởng của thủy triều



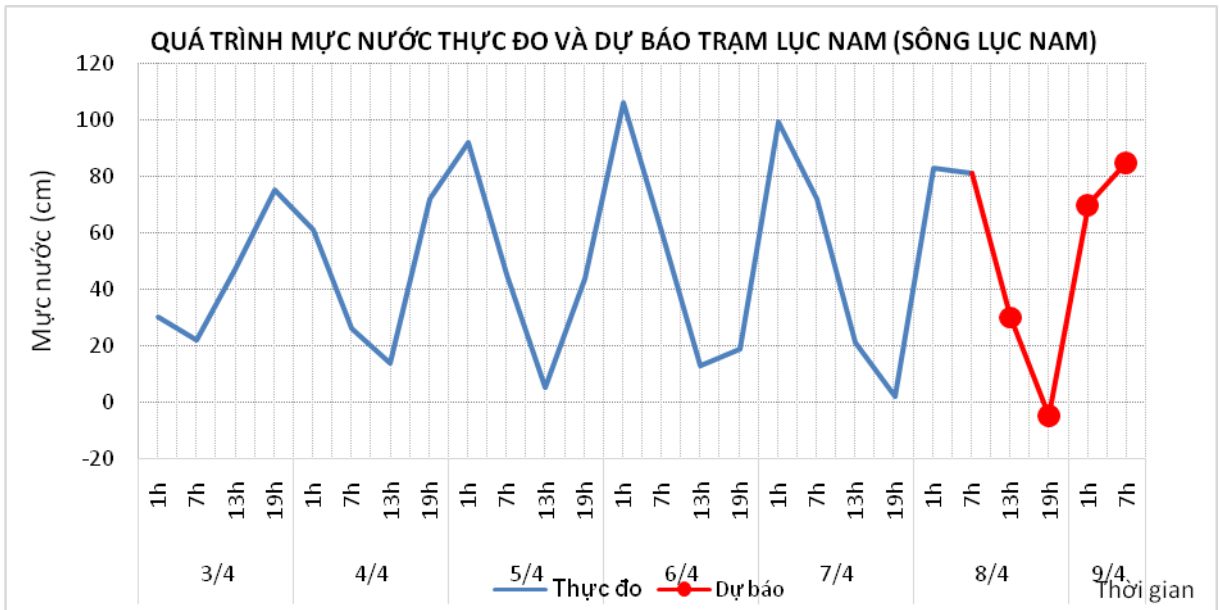
3.3. Lưu vực sông Lục Nam

a. Diễn biến tình hình thủy văn đã qua

Mức nước sông Lục Nam đang biến đổi chậm, chịu ảnh hưởng của thủy triều

b. Dự báo, cảnh báo

Mức nước Sông Lục Nam tiếp tục biến đổi chậm và chịu ảnh hưởng của thủy triều



4. Khu vực Đồng bằng Bắc Bộ

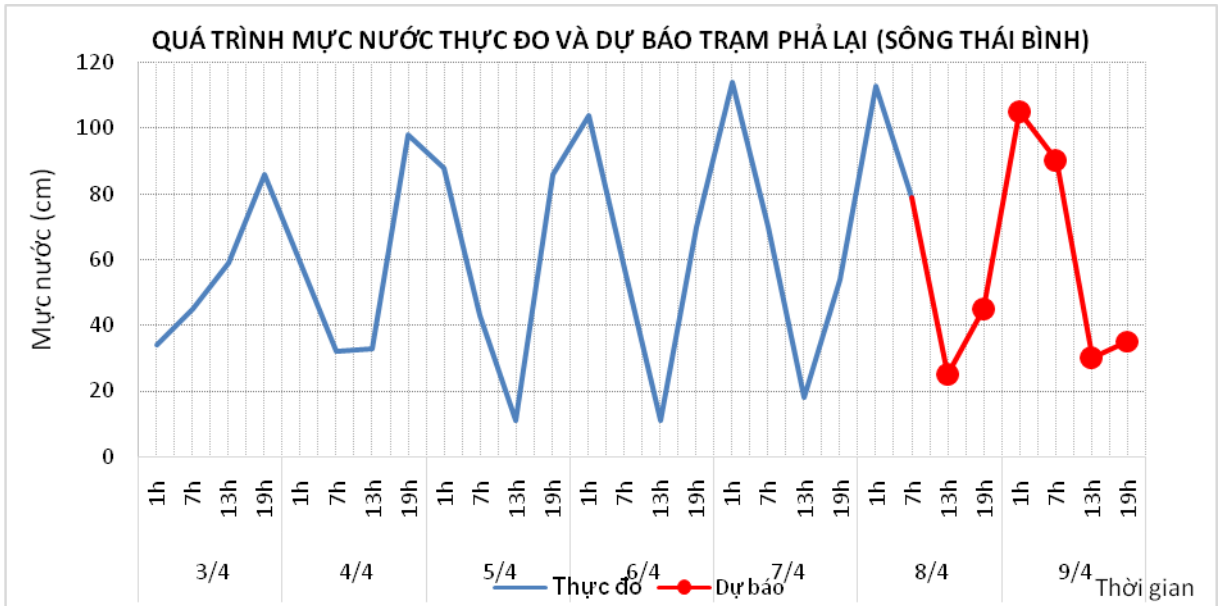
4.1. Lưu vực sông Thái Bình

a. Diễn biến tình hình thủy văn đã qua

Mức nước hạ lưu sông Thái Bình tại Phả Lại đang biến đổi chậm và dao động mạnh theo thủy triều. Lúc 7h/08/4, mức nước tại trạm Phả Lại là 0,79m

b. Dự báo, cảnh báo

Mức nước hạ lưu sông Thái Bình tại Phả Lại tiếp tục biến đổi chậm và dao động mạnh theo thủy triều. Đến 19h/09/4, mức nước tại trạm Phả Lại có khả năng ở mức 0,35m



4.2. Lưu vực sông Hồng

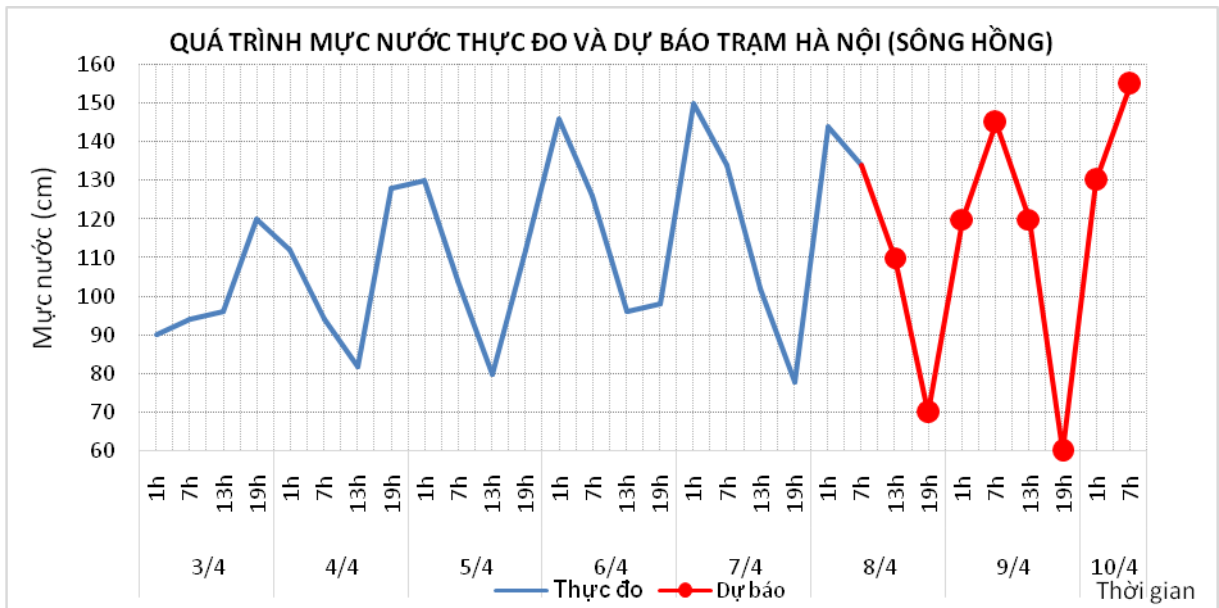
a. Diễn biến tình hình thủy văn đã qua

Mức nước trên sông Hồng tại trạm Hà Nội đang biến đổi chậm. Lúc 7h/08/04 mức nước tại trạm Hà Nội là 1,34m.

b. Dự báo, cảnh báo

Mức nước trên sông Hồng tại trạm Hà Nội tiếp tục biến đổi chậm và chịu ảnh hưởng

của thủy triều. Đến 7h/10/04 mực nước tại trạm Hà Nội là 1,55m.



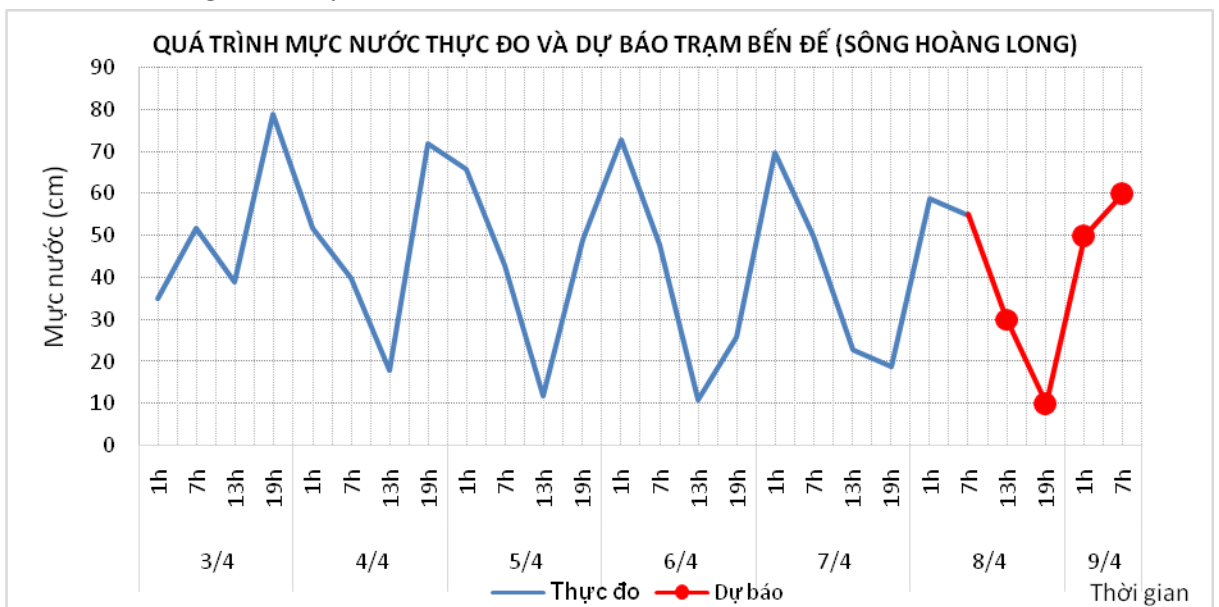
4.3. Lưu vực sông Hoàng Long

a. Diễn biến tình hình thủy văn đã qua

Mực nước trên sông Hoàng Long tại trạm thủy văn Bến Đẽ đang biến đổi chậm và chịu ảnh hưởng của thủy triều.

b. Dự báo, cảnh báo

Mực nước trên sông Hoàng Long tại trạm thủy văn Bến Đẽ tiếp tục biến đổi chậm và chịu ảnh hưởng của thủy triều.



5. Khu vực Bắc Trung Bộ

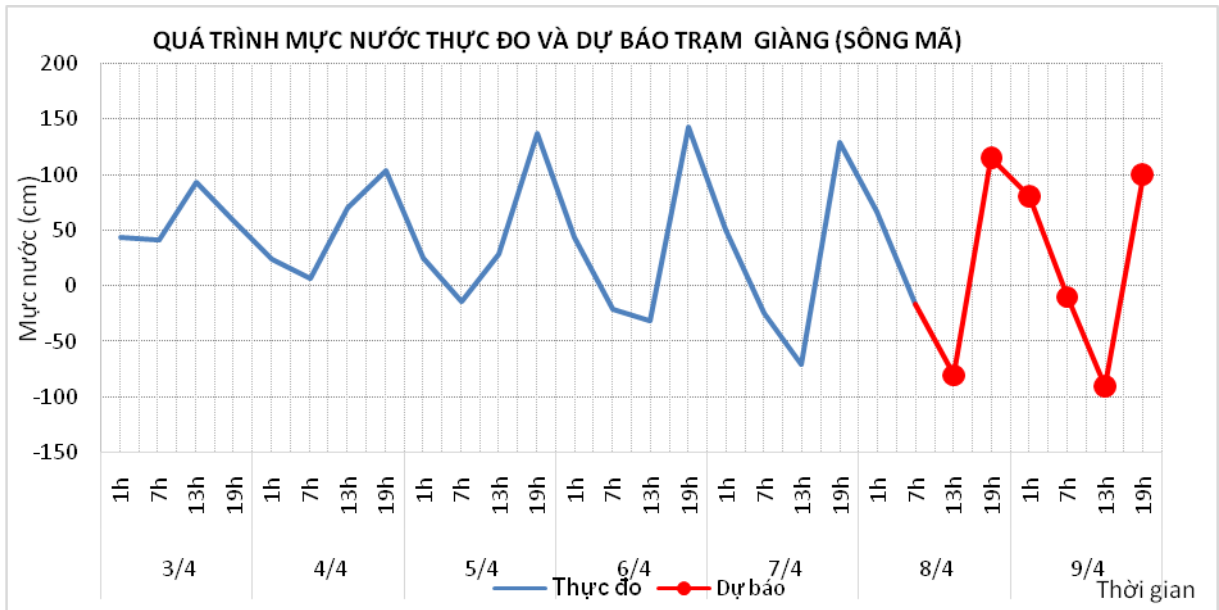
5.1. Lưu vực sông Mã

a. Diễn biến tình hình thủy văn đã qua

Mực nước thượng lưu biến đổi chậm, trung lưu dao động theo điều tiết hồ chứa, hạ lưu biến đổi theo triều

b. Dự báo, cảnh báo

Mực nước thượng lưu biến đổi chậm, trung lưu dao động theo điều tiết hồ chứa, hạ lưu tại Giàng dao động theo triều



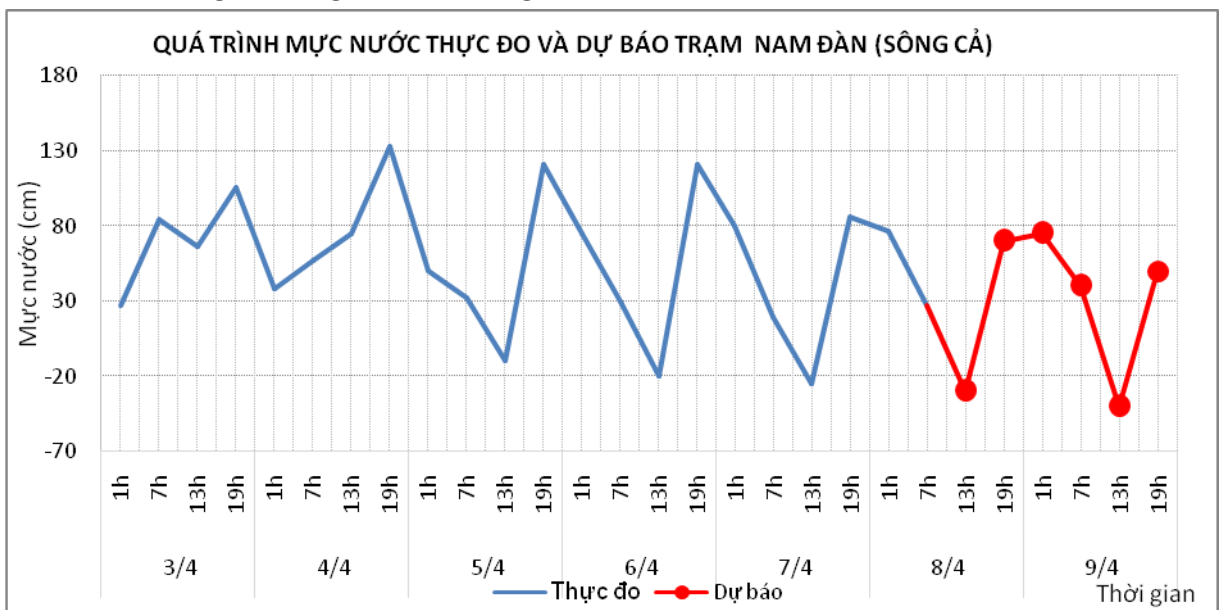
5.2. Lưu vực sông Cả

a. Diễn biến tình hình thủy văn đã qua

Mực nước trung, thượng lưu dao động theo điều tiết hồ chứa, hạ lưu biến đổi theo triều

b. Dự báo, cảnh báo

Mực nước trung, thượng lưu dao động theo điều tiết hồ chứa, hạ lưu biến đổi theo triều



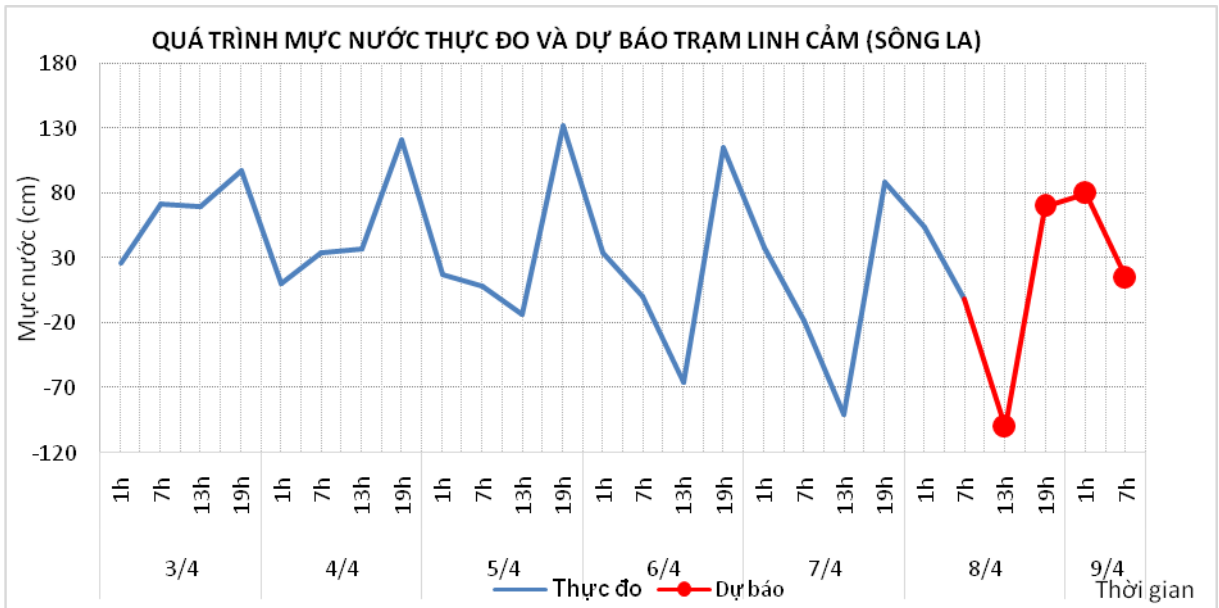
5.3. Lưu vực sông La

a. Diễn biến tình hình thủy văn đã qua

Mực nước trên các sông Ngàn Sâu, Ngàn Phố đang xuống, hạ lưu sông La dao động theo triều

b. Dự báo, cảnh báo

Mực nước trên các sông Ngàn Sâu, Ngàn Phố tiếp tục xuống, hạ lưu sông La dao động theo triều.



6. Khu vực Trung Trung Bộ

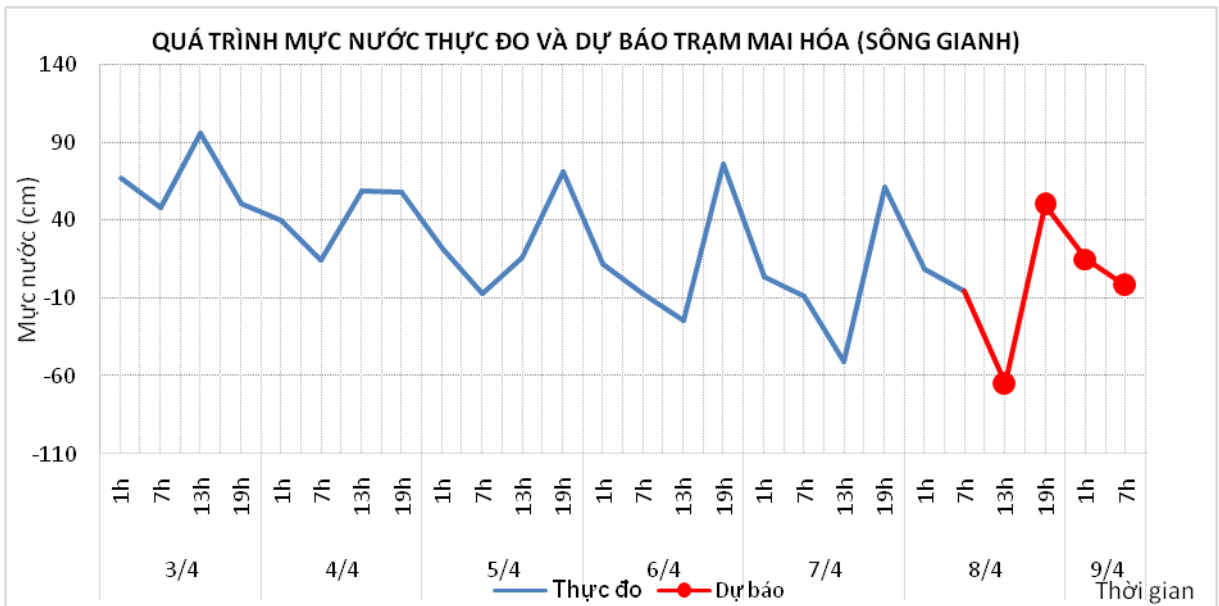
6.1. Lưu vực sông Gianh

a. Diễn biến tình hình thủy văn đã qua

Mức nước thượng lưu sông Gianh biến đổi chậm, hạ lưu dao động theo triều

b. Dự báo, cảnh báo

Mức nước thượng lưu biến đổi chậm, hạ lưu dao động theo triều



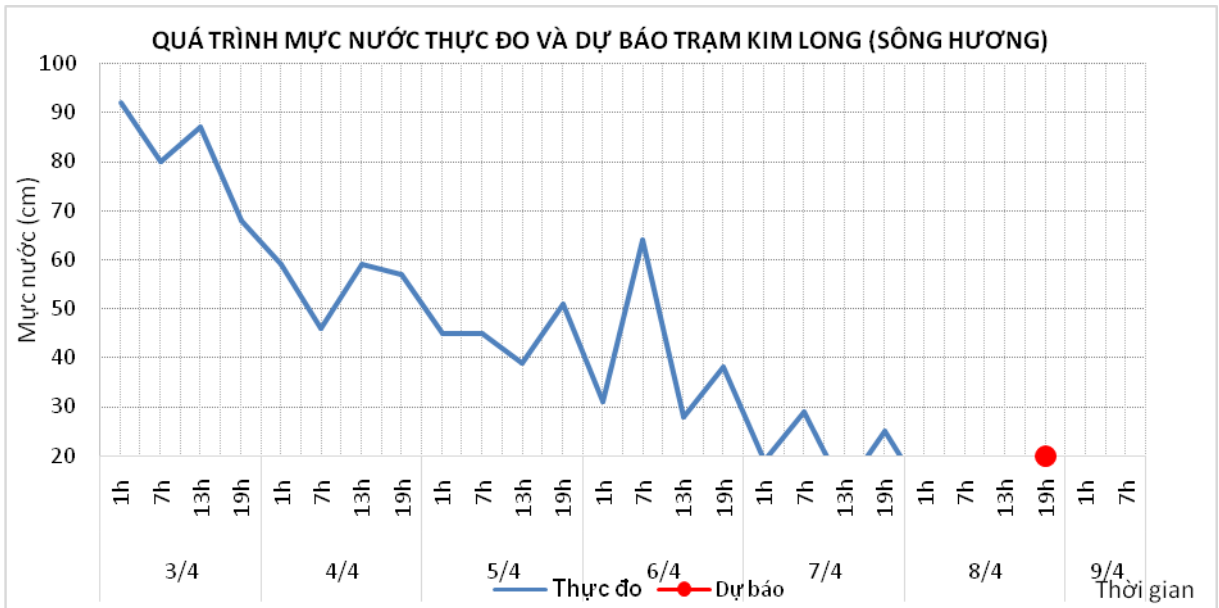
6.2. Lưu vực sông Hương

a. Diễn biến tình hình thủy văn đã qua

Mức nước sông Hương dao động theo điều tiết hồ chứa

b. Dự báo, cảnh báo

Mức nước dao động theo điều tiết hồ chứa



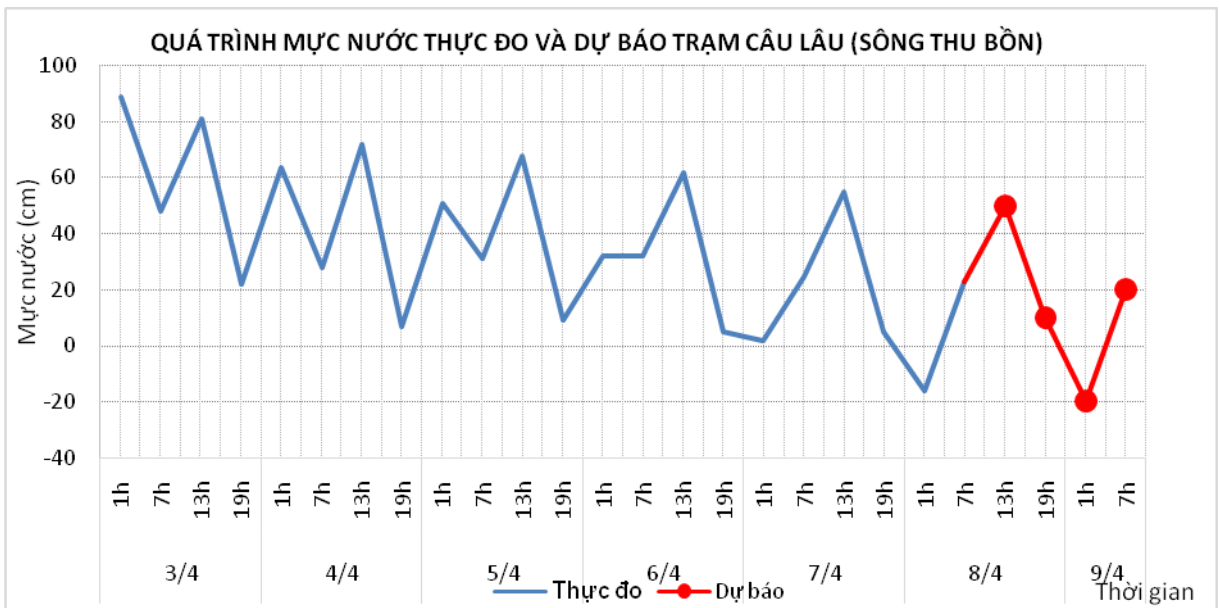
6.3. Lưu vực sông Vu Gia - Thu Bồn

a. Diễn biến tình hình thủy văn đã qua

Mức nước sông Vu Gia - Thu Bồn biến đổi chậm

b. Dự báo, cảnh báo

Mức nước biến đổi chậm



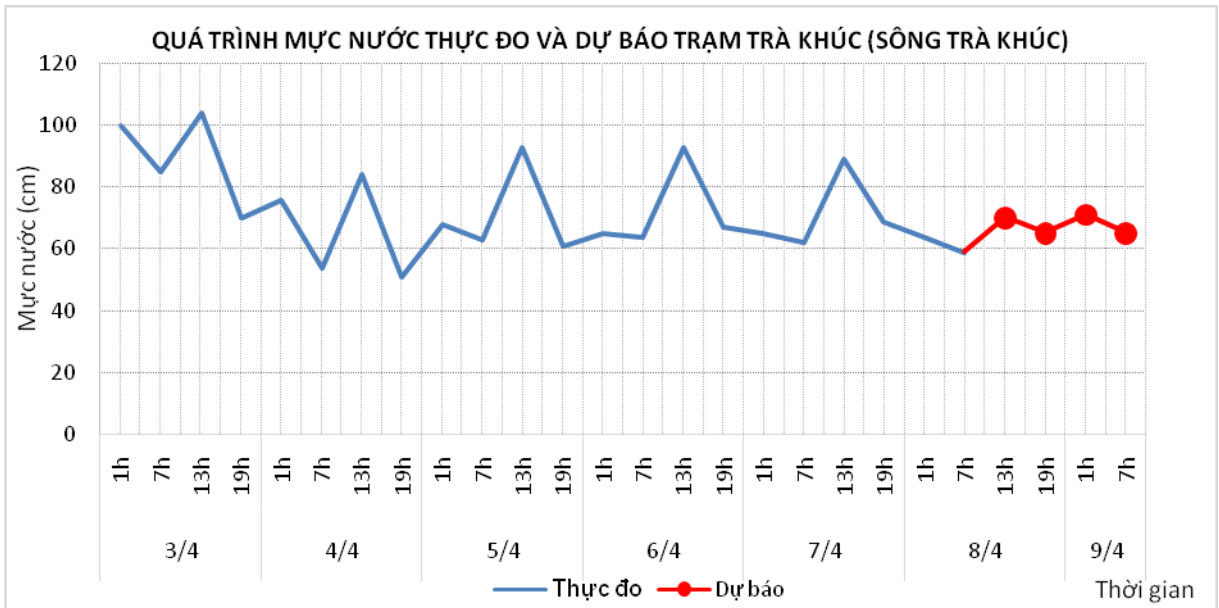
6.4. Lưu vực sông Trà Khúc

a. Diễn biến tình hình thủy văn đã qua

Mức nước sông Trà Khúc biến đổi chậm

b. Dự báo, cảnh báo

Mức nước biến đổi chậm



7. Khu vực Nam Trung Bộ

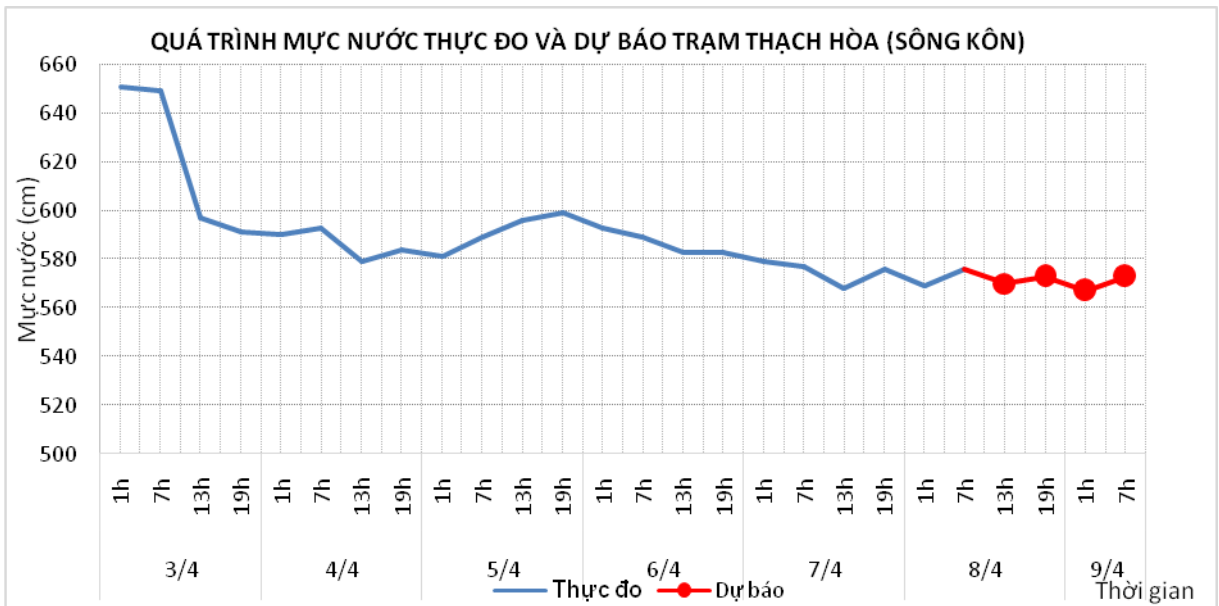
7.1. Lưu vực sông Kôn

a. Diễn biến tình hình thủy văn đã qua

Mức nước biến đổi chậm

b. Dự báo, cảnh báo

Mức nước biến đổi chậm



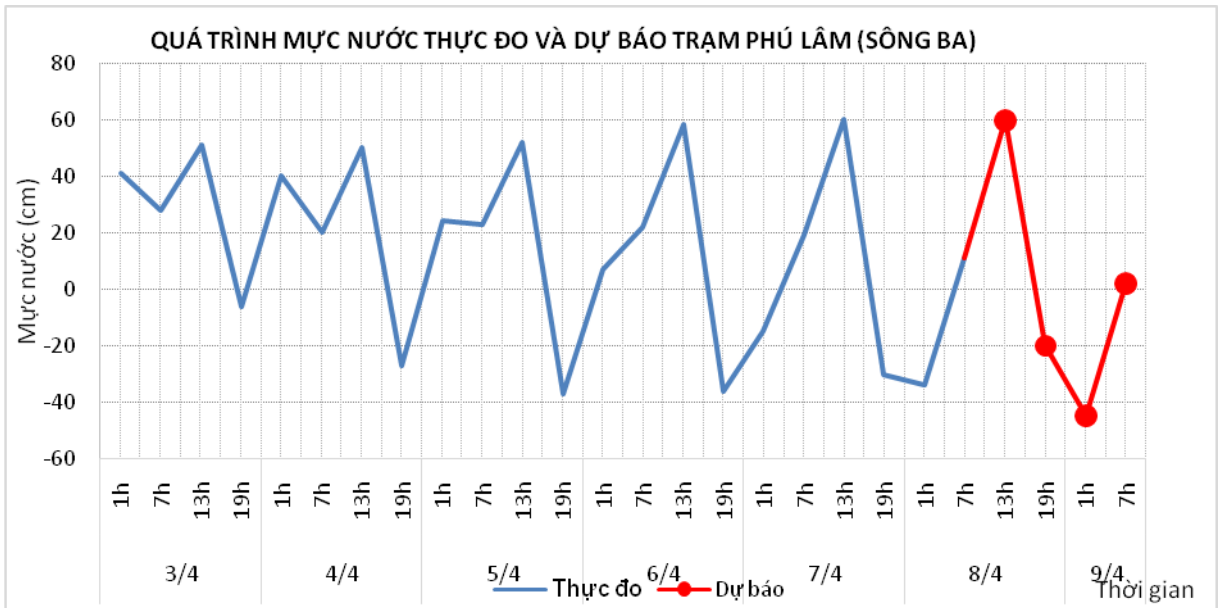
7.2. Lưu vực sông Ba

a. Diễn biến tình hình thủy văn đã qua

Mức nước thượng lưu biến đổi chậm, trung lưu dao động theo điều tiết hồ chứa, hạ lưu biến đổi theo triều.

b. Dự báo, cảnh báo

Mức nước thượng lưu tiếp tục biến đổi chậm, trung lưu dao động theo điều tiết hồ chứa



8. Khu vực Tây Nguyên

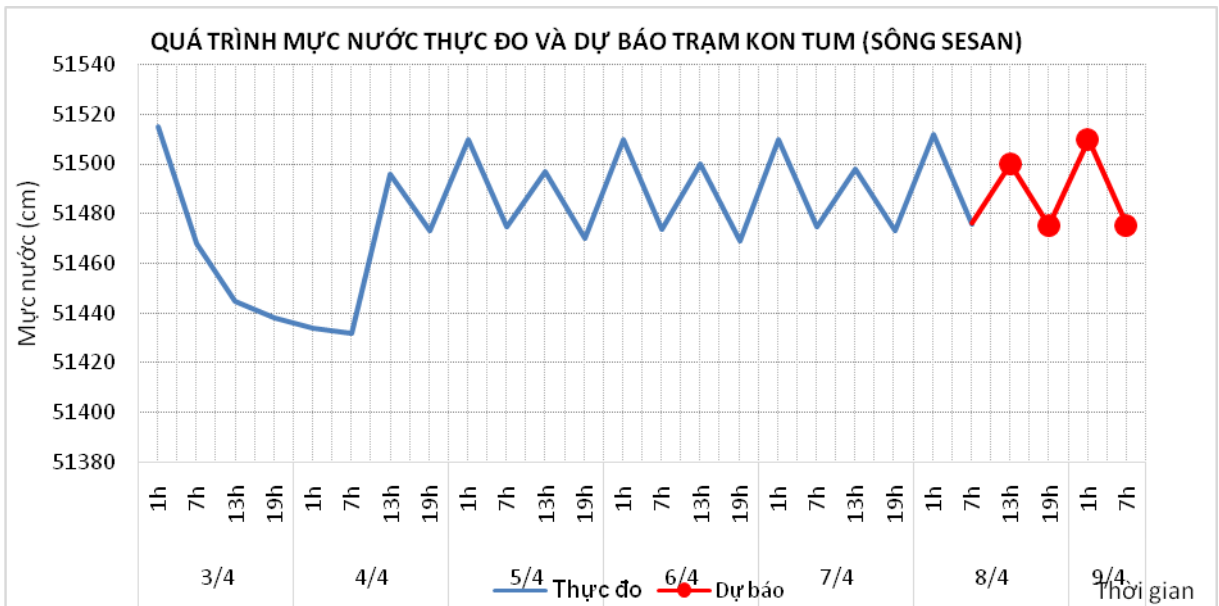
8.1. Lưu vực sông Sê San

a. Diễn biến tình hình thủy văn đã qua

Mức nước trên các sông dao động theo điều tiết của hồ chứa thủy điện.

b. Dự báo, cảnh báo

Mức nước trên các sông dao động theo điều tiết của hồ chứa thủy điện.



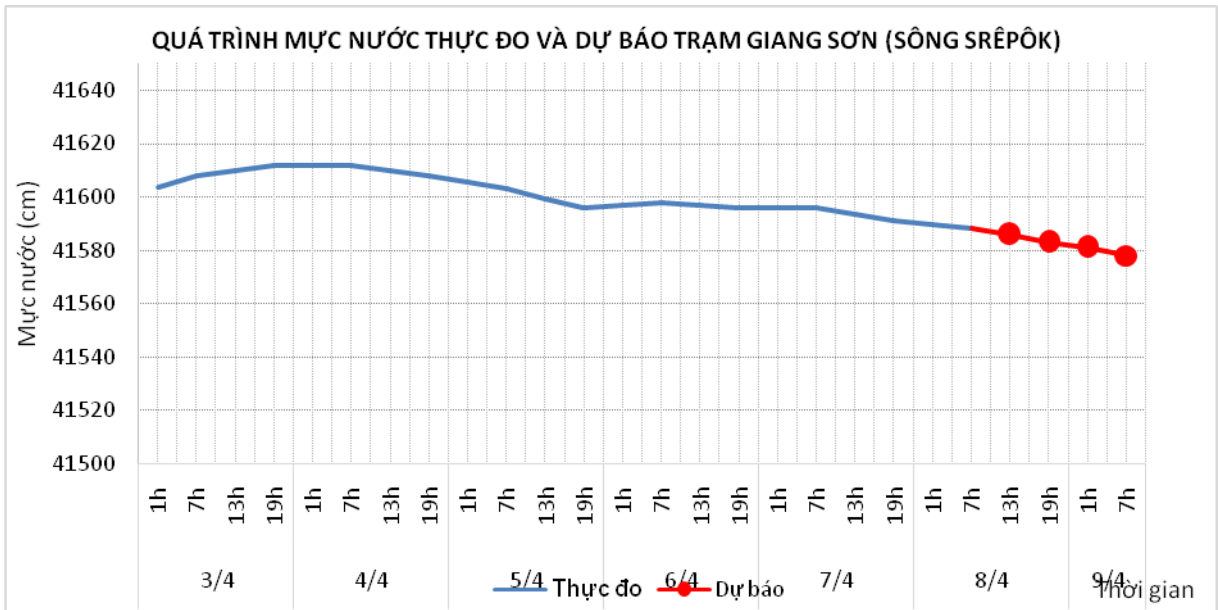
8.2. Lưu vực sông Srêpôk

a. Diễn biến tình hình thủy văn đã qua

Mức nước trên các sông dao động theo điều tiết của hồ chứa thủy điện.

b. Dự báo, cảnh báo

Mức nước trên các sông dao động theo điều tiết của hồ chứa thủy điện.



9. Khu vực Nam Bộ

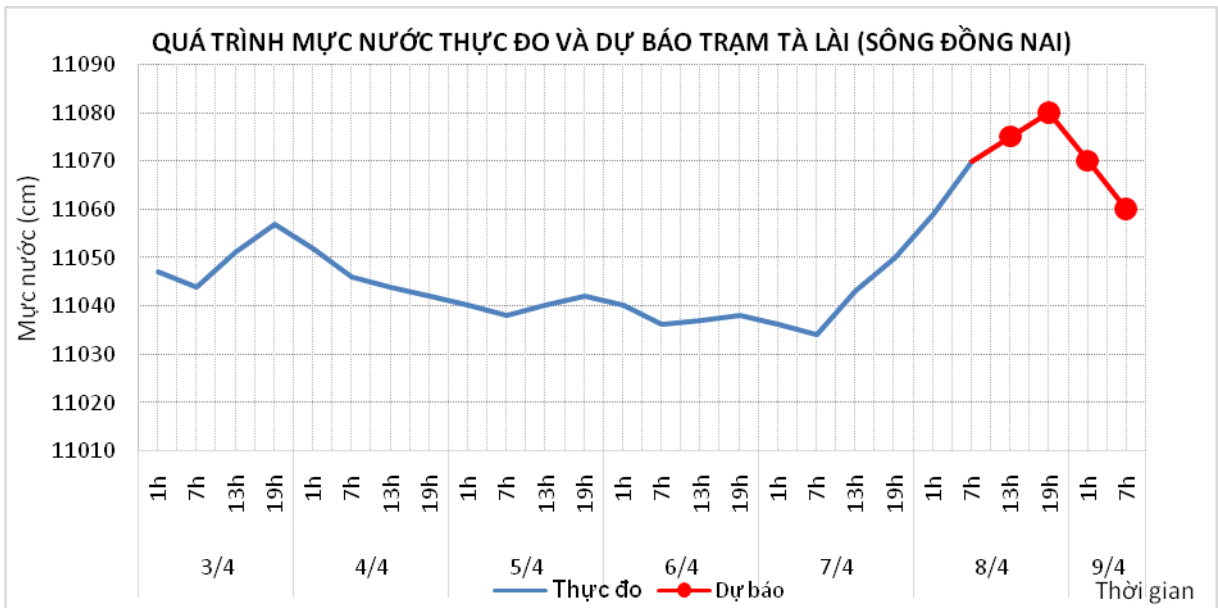
9.1. Lưu vực sông Đồng Nai

a. Diễn biến tình hình thủy văn đã qua

Mức nước trên sông Đồng Nai biến đổi chậm.

b. Dự báo, cảnh báo

Mức nước trên sông Đồng Nai biến đổi chậm.



9.2. Lưu vực sông Cửu Long

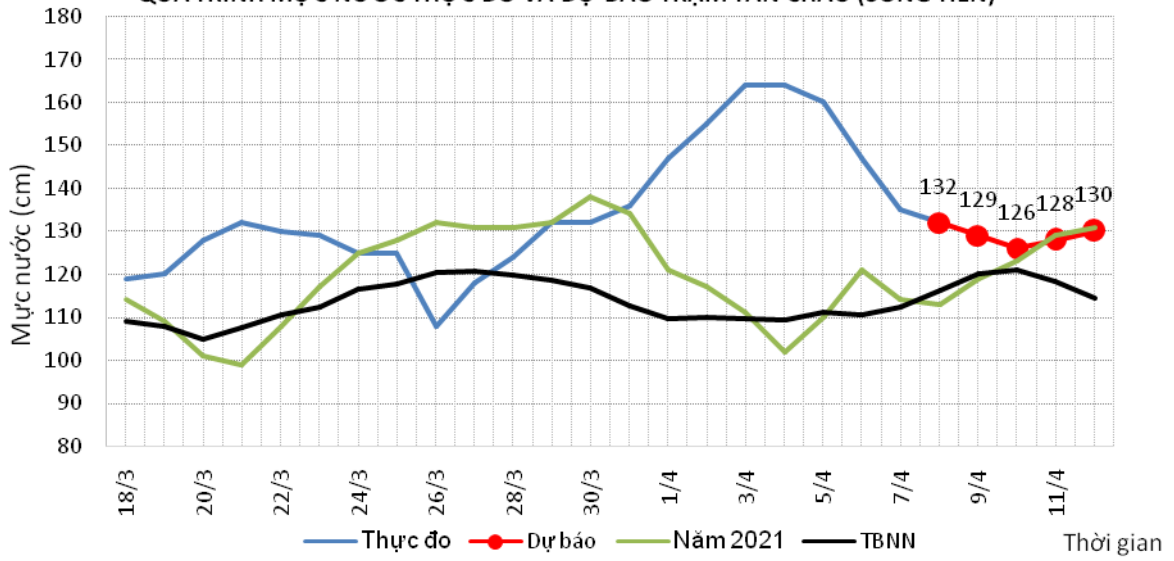
a. Diễn biến tình hình thủy văn đã qua

Mức nước đầu nguồn sông Cửu Long biến đổi theo triều. Mức nước cao nhất ngày 07/4 trên sông Tiền tại Tân Châu 1,35m; trên sông Hậu tại Châu Đốc 1,53m.

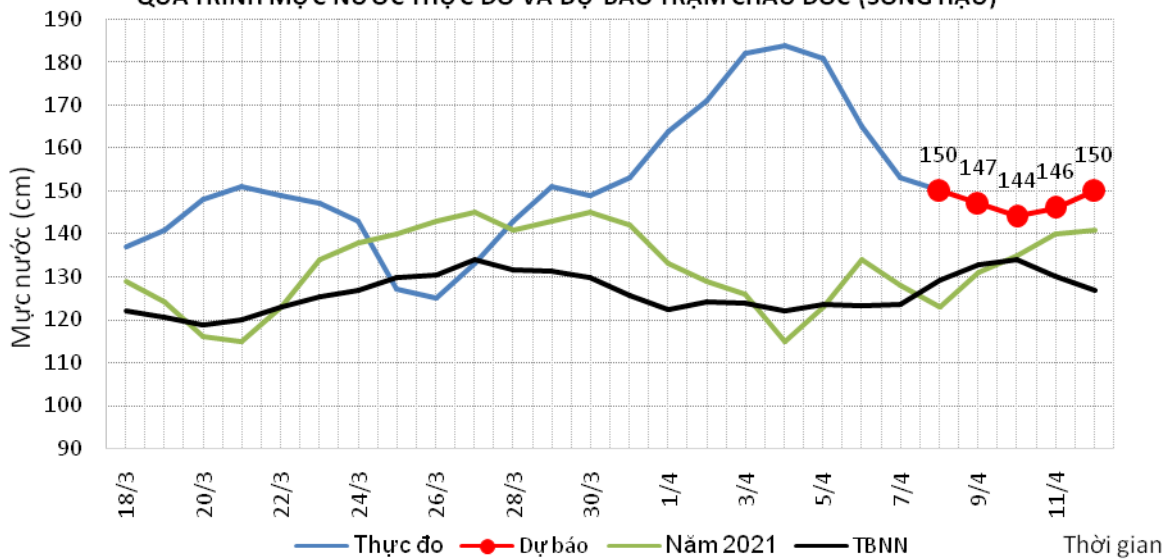
b. Dự báo, cảnh báo

Mức nước đầu nguồn sông Cửu Long biến đổi theo triều. Đến ngày 12/4 mức nước cao nhất ngày tại Tân Châu ở mức 1,30m; tại Châu Đốc ở mức 1,50m.

QUÁ TRÌNH MỨC NƯỚC THỰC ĐO VÀ DỰ BÁO TRẠM TÂN CHÂU (SÔNG TIỀN)



QUÁ TRÌNH MỨC NƯỚC THỰC ĐO VÀ DỰ BÁO TRẠM CHÂU ĐỐC (SÔNG HẬU)



II. Bảng mực nước, lưu lượng thực đo và dự báo các trạm

Sông	Trạm	Mực nước thực đo (cm)				Mực nước dự báo (cm)							
		13h-07/04	19h-07/04	1h-08/04	7h-08/04	13h-08/04	19h-08/04	1h-09/04	7h-09/04	13h-09/04	19h-09/04	1h-10/04	7h-10/04
Đà	Hồ Hòa Bình (*)	602	1487	1012	389	750 ↑	1360 ↑	1000 ↓	360 ↓				
Thao	Yên Bái	2443	2436	2454	2465	2460 ↓	2460 →	2455 ↓	2450 ↓				
Thao	Phú Thọ	1250	1236	1224	1216	1215 ↓	1210 ↓	1210 →	1210 →				
Lô	Tuyên Quang	1353	1373	1438	1405	1340 ↓	1370 ↑	1420 ↑	1400 ↓				
Lô	Vụ Quang	595	566	557	571	565 ↓	560 ↓	555 ↓	550 ↓				
Cầu	Đáp Cầu	48	26	81	81	50 ↓	20 ↓	70 ↑	85 ↑				
Thương	Phủ Lạng Thương	38	12	87	96	50 ↓	5 ↓	80 ↑	100 ↑				
Lục Nam	Lục Nam	21	2	83	81	30 ↓	-5 ↓	70 ↑	85 ↑				
Thái Bình	Phả Lại	18	54	113	79	25 ↓	45 ↑	105 ↑	90 ↓	30 ↓	35 ↑		
Hồng	Hà Nội	102	78	144	134	110 ↓	70 ↓	120 ↑	145 ↑	120 ↓	60 ↓	130 ↑	155 ↑
Hoàng Long	Bến Đé	23	19	59	55	30 ↓	10 ↓	50 ↑	60 ↑				
Mã	Giàng	-70	129	67	-16	-80 ↓	115 ↑	80 ↓	-10 ↓	-90 ↓	100 ↑		
Cả	Nam Đàn	-25	86	77	27	-30 ↓	70 ↑	75 ↑	40 ↓	-40 ↓	50 ↑		
La	Linh Cảm	-90	89	54	-1	-100 ↓	70 ↑	80 ↑	15 ↓				
Gianh	Mai Hóa	-51	61	9	-5	-65 ↓	50 ↑	15 ↓	-2 ↓				
Hương	Kim Long	13	25	12	17	15 ↓	20 ↑	14 ↓	15 ↑				
Thu Bồn	Câu Lâu	55	5	-16	23	50 ↑	10 ↓	-20 ↓	20 ↑				
Trà Khúc	Trà Khúc	89	69	64	59	70 ↑	65 ↓	71 ↑	65 ↓				
Kôn	Thanh Hòa	568	576	569	576	570 ↓	573 ↑	567 ↓	573 ↑				
Ba	Phú Lâm	60	-30	-34	11	60 ↑	-20 ↓	-45 ↓	2 ↑				
Đăkbla	Kon Tum	51498	51473	51512	51476	51500 ↑	51475 ↓	51510 ↑	51475 ↓				
Krông Ana	Giang Sơn	41594	41591	41590	41588	41586 ↓	41583 ↓	41581 ↓	41578 ↓				
Đông Nai	Tà Lài	11043	11050	11059	11070	11075 ↑	11080 ↑	11070 ↓	11060 ↓				

Ghi chú: (*): Q m³/s

Khu vực Nam Bộ:

Sông	Trạm	Mức nước cao nhất ngày (cm)					
		Thực đo	Dự báo				
		07/04	08/04	09/04	10/04	11/04	12/04
Sông Tiền	Tân Châu	135 ↓	132 ↓	129 ↓	126 ↓	128 ↑	130 ↑
Sông Hậu	Châu Đốc	153 ↓	150 ↓	147 ↓	144 ↓	146 ↑	150 ↑

Tin phát lúc: 10h30'

Nơi nhận:

- Cơ quan, tổ chức;
- Lưu: VT, TVBB, TVTB.

Soạn Tin

Vũ Thanh Vân

Người chịu trách nhiệm**ban hành bản tin**

Phùng Tiến Dũng - Bùi Đình Lập