

Số: 75/DBQG_TV_1030

Hà Nội, ngày 16 tháng 3 năm 2022

SBẢN TIN DỰ BÁO THỦY VĂN HẠN NGẮN

I. Diễn biến xu thế thủy văn

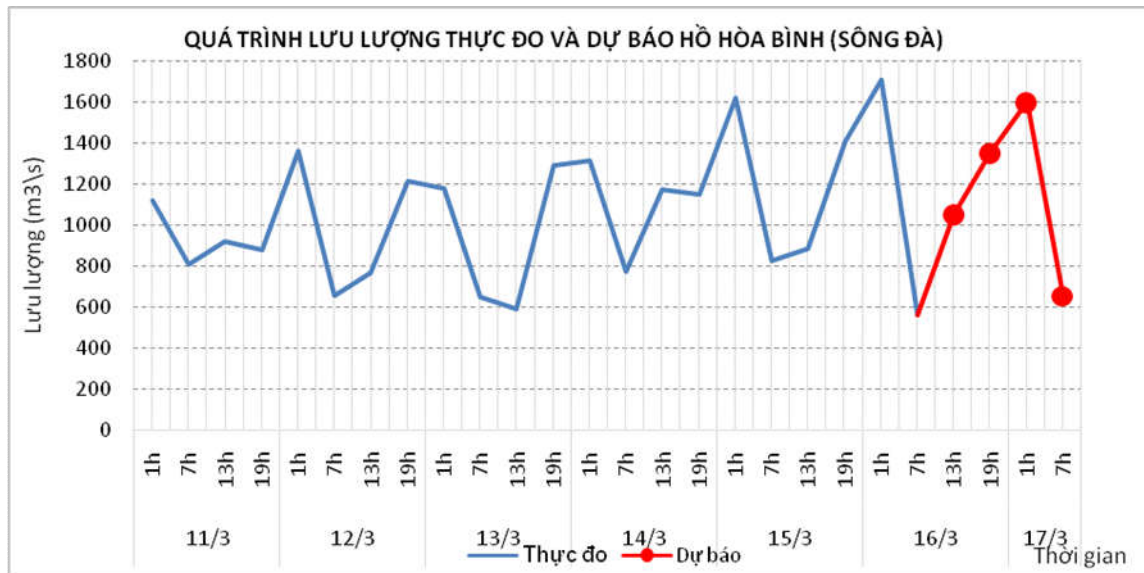
1. Khu vực Tây Bắc:

a. Diễn biến tình hình thủy văn đã qua

Dòng chảy đến hồ Hòa Bình dao động theo điều tiết của thủy điện Sơn La.

b. Dự báo, cảnh báo

Dòng chảy đến hồ Hòa Bình tiếp tục dao động theo điều tiết của thủy điện Sơn La.



2. Khu vực Việt Bắc:

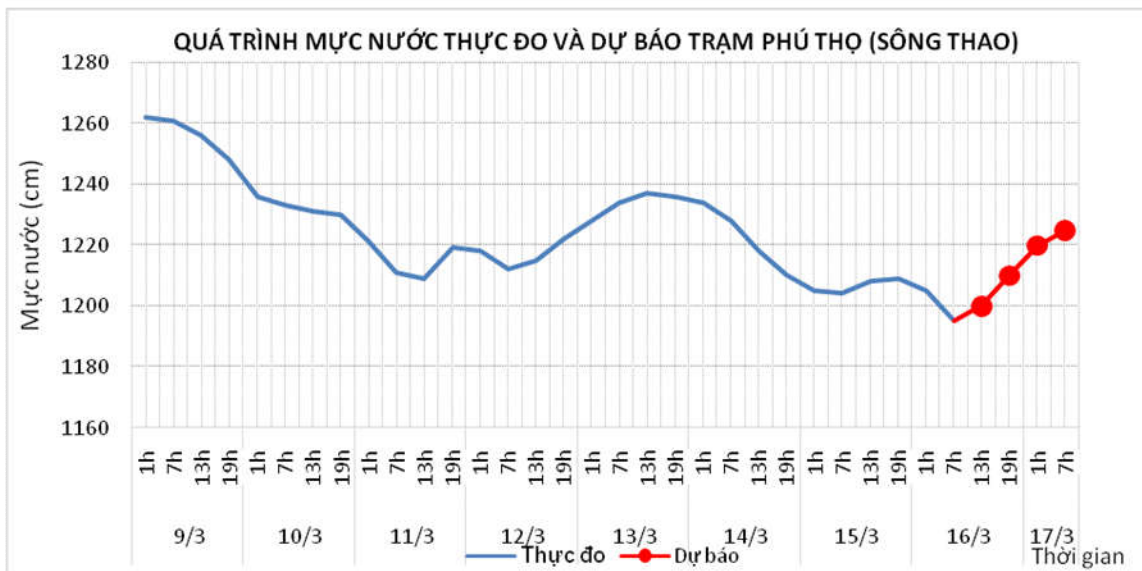
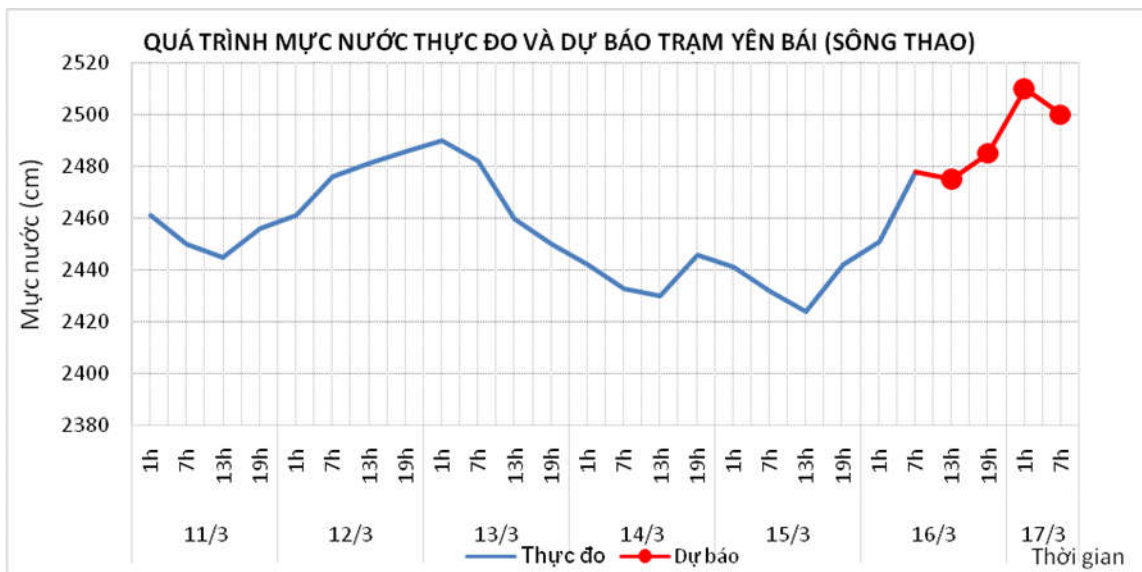
2.1. Lưu vực sông Thao

a. Diễn biến tình hình thủy văn đã qua

Trên sông Thao mực nước đang biến đổi chậm.

b. Dự báo, cảnh báo

Trên sông Thao mực nước tiếp tục biến đổi chậm.



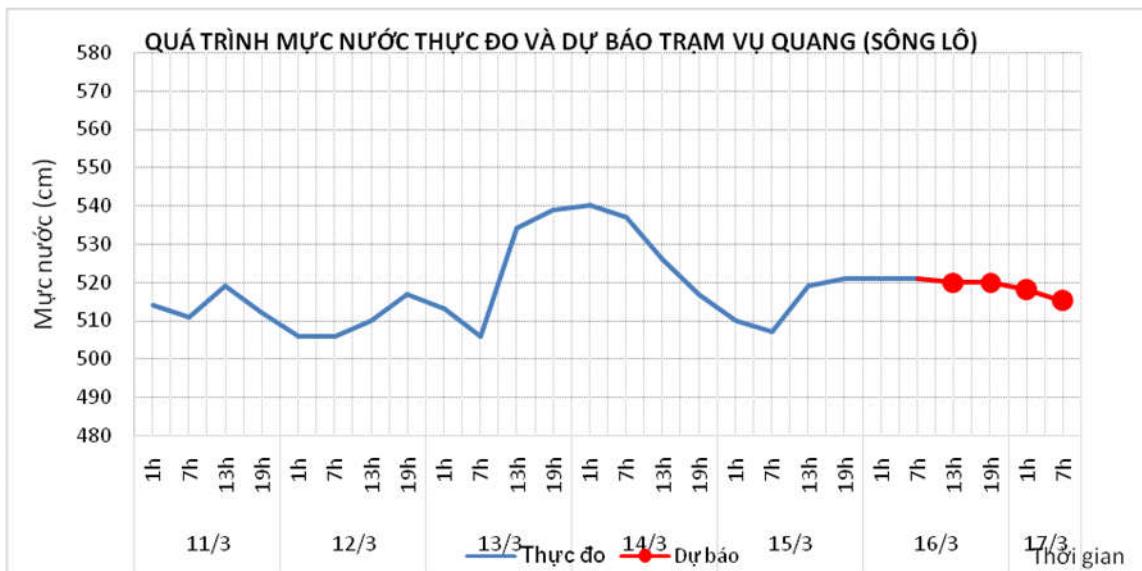
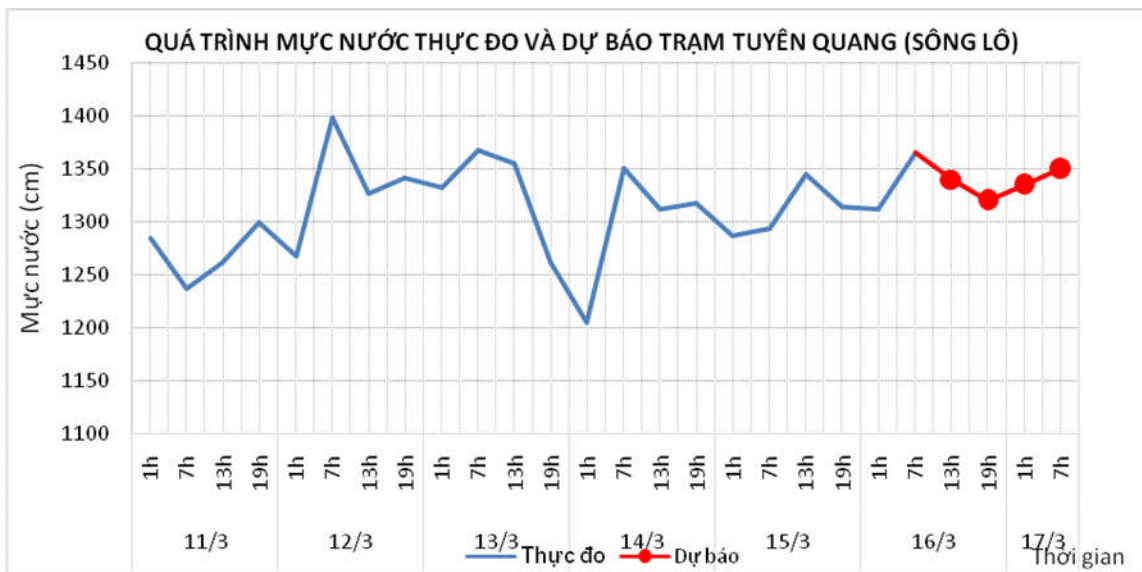
2.2. Lưu vực sông Lô

a. Diễn biến tình hình thủy văn đã qua

Mức nước hạ lưu sông Lô tại Tuyên Quang và Vụ Quang đang dao động theo điều tiết của các hồ chứa thượng lưu.

b. Dự báo, cảnh báo

Mức nước hạ lưu sông Lô tại Tuyên Quang và Vụ Quang tiếp tục dao động theo điều tiết của các hồ chứa thượng lưu.



3. Khu vực Đông Bắc

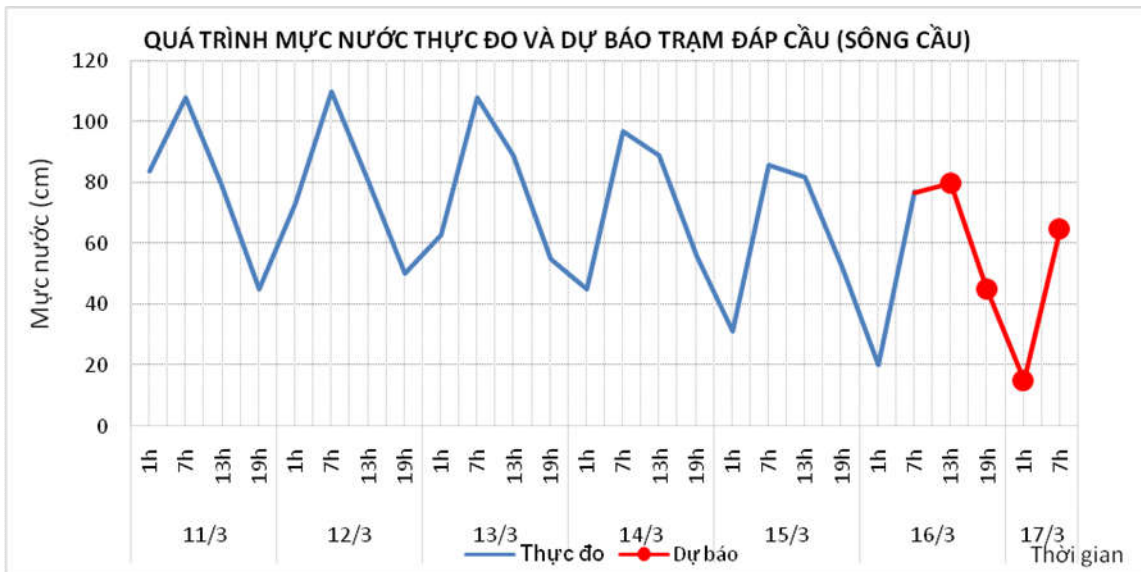
3.1. Lưu vực sông Cầu

a. Diễn biến tình hình thủy văn đã qua

Mức nước sông Cầu tại Đập Cầu đang biến đổi chậm và chịu ảnh hưởng của thủy triều.

b. Dự báo, cảnh báo

Mức nước sông Cầu tại Đập Cầu tiếp tục biến đổi chậm và ảnh hưởng của thủy triều.



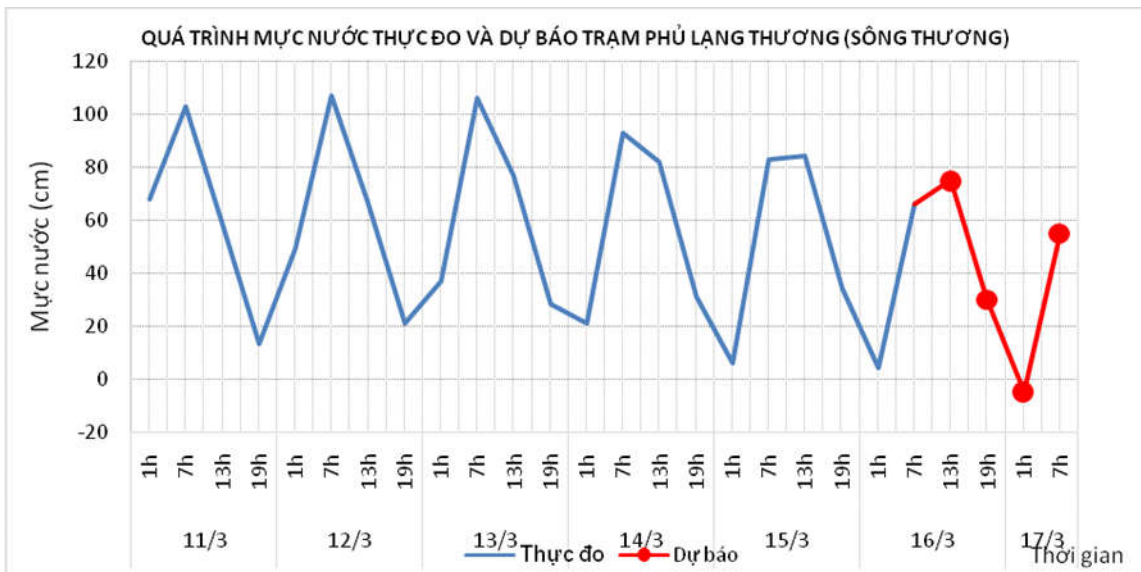
3.2. Lưu vực sông Thương

a. Diễn biến tình hình thủy văn đã qua

Mức nước sông Thương tại Phủ Lạng Thương đang biến đổi chậm và ảnh hưởng của thủy triều

b. Dự báo, cảnh báo

Mức nước sông Thương tại Phủ Lạng Thương tiếp tục biến đổi chậm và chịu ảnh hưởng của thủy triều



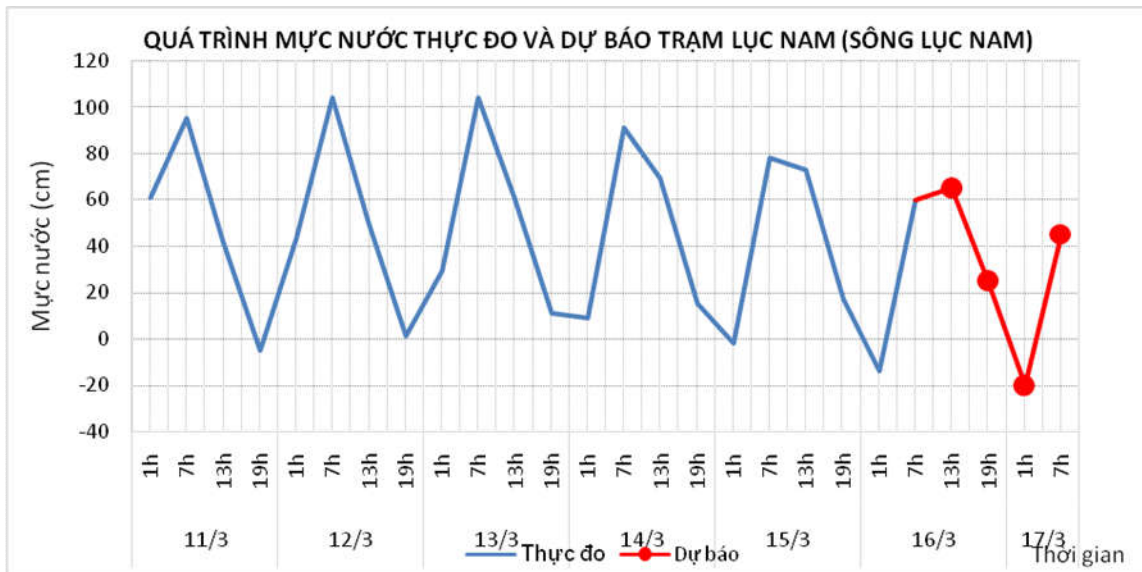
3.3. Lưu vực sông Lục Nam

a. Diễn biến tình hình thủy văn đã qua

Mức nước sông Lục Nam tại Lục Nam đang biến đổi chậm, chịu ảnh hưởng của thủy triều

b. Dự báo, cảnh báo

Mức nước Sông Lục Nam tại Lục Nam tiếp tục biến đổi chậm và chịu ảnh hưởng của thủy triều



4. Khu vực Đồng bằng Bắc Bộ

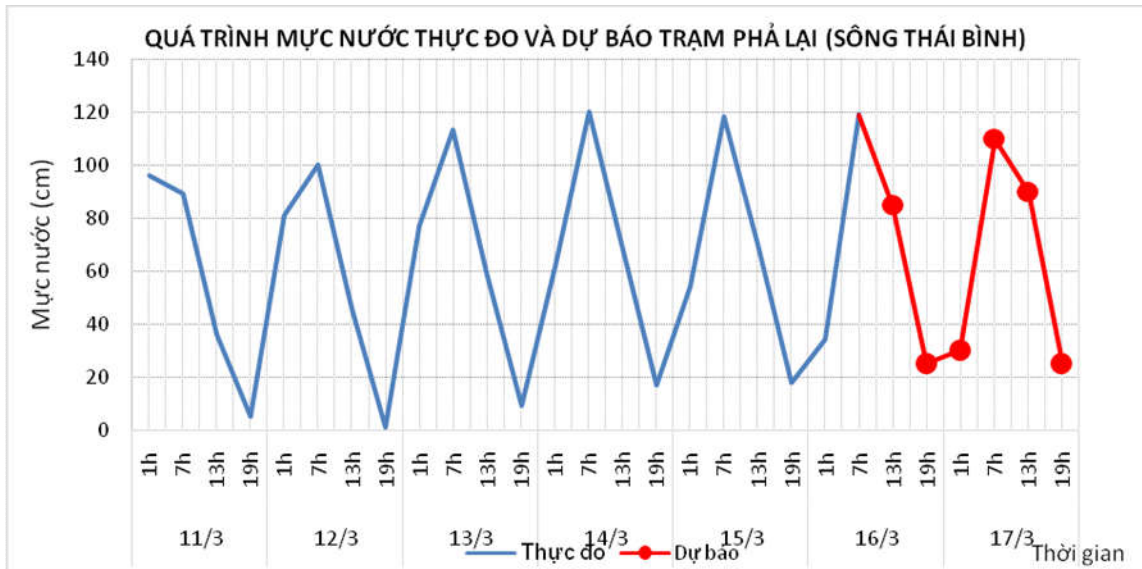
4.1. Lưu vực sông Thái Bình

a. Diễn biến tình hình thủy văn đã qua

Mức nước hạ lưu sông Thái Bình tại Phả Lại đang biến đổi chậm và dao động mạnh theo thủy triều. Lúc 7h/16/3, mức nước tại trạm Phả Lại là 1,19m

b. Dự báo, cảnh báo

Mức nước hạ lưu sông Thái Bình tại Phả Lại tiếp tục biến đổi chậm và dao động mạnh theo thủy triều. Đến 19h/17/3, mức nước tại trạm Phả Lại có khả năng ở mức 0,25m



4.2. Lưu vực sông Hồng

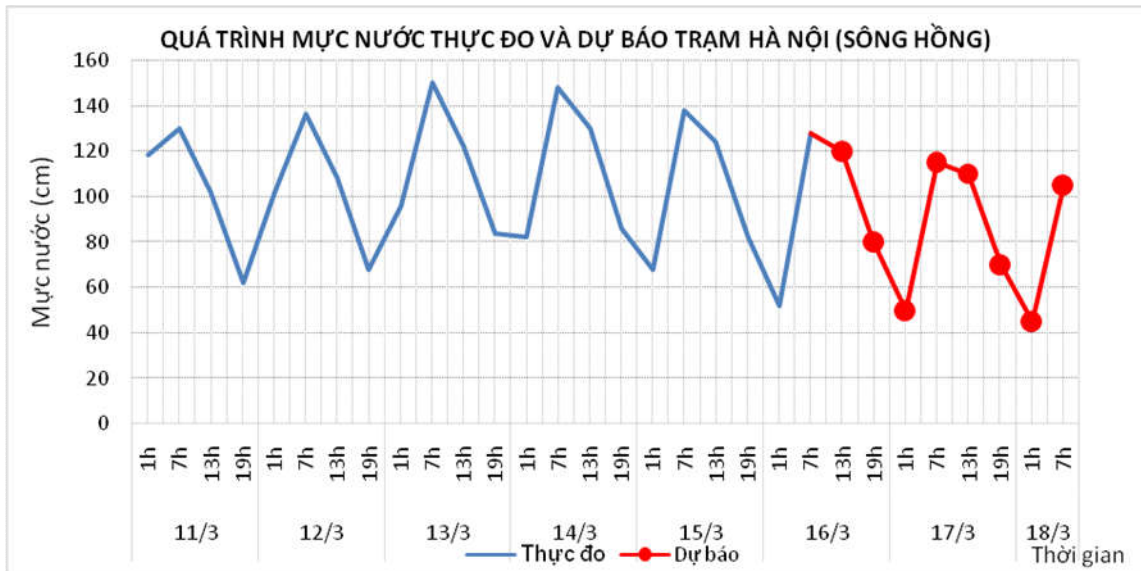
a. Diễn biến tình hình thủy văn đã qua

Mức nước trên sông Hồng tại Hà Nội đang biến đổi chậm và chịu ảnh hưởng của thủy triều. Lúc 7h/16/3 mức nước tại trạm Hà Nội là 1,28m.

b. Dự báo, cảnh báo

Mức nước trên sông Hồng tại Hà Nội tiếp tục biến đổi chậm và chịu ảnh hưởng của

thủy triều. Đến 7h/18/3 mực nước tại trạm Hà Nội là 1,05m.



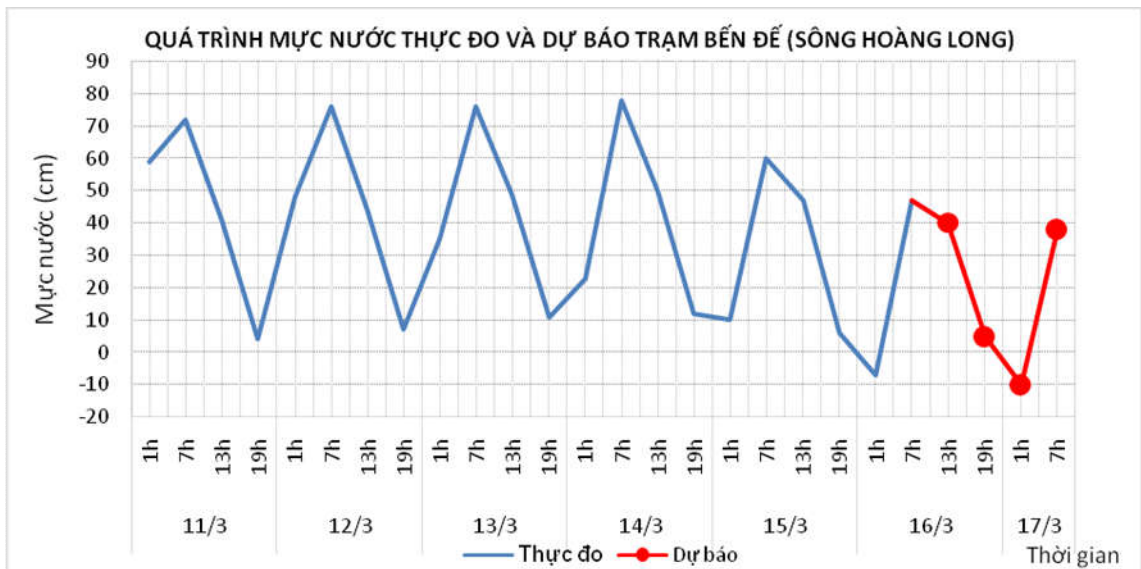
4.3. Lưu vực sông Hoàng Long

a. Diễn biến tình hình thủy văn đã qua

Mực nước sông Hoàng Long tại Bến Đẽ đang biến đổi chậm và chịu ảnh hưởng của thủy triều.

b. Dự báo, cảnh báo

Mực nước sông Hoàng Long tại Bến Đẽ tiếp tục biến đổi chậm và chịu ảnh hưởng của thủy triều.



5. Khu vực Bắc Trung Bộ

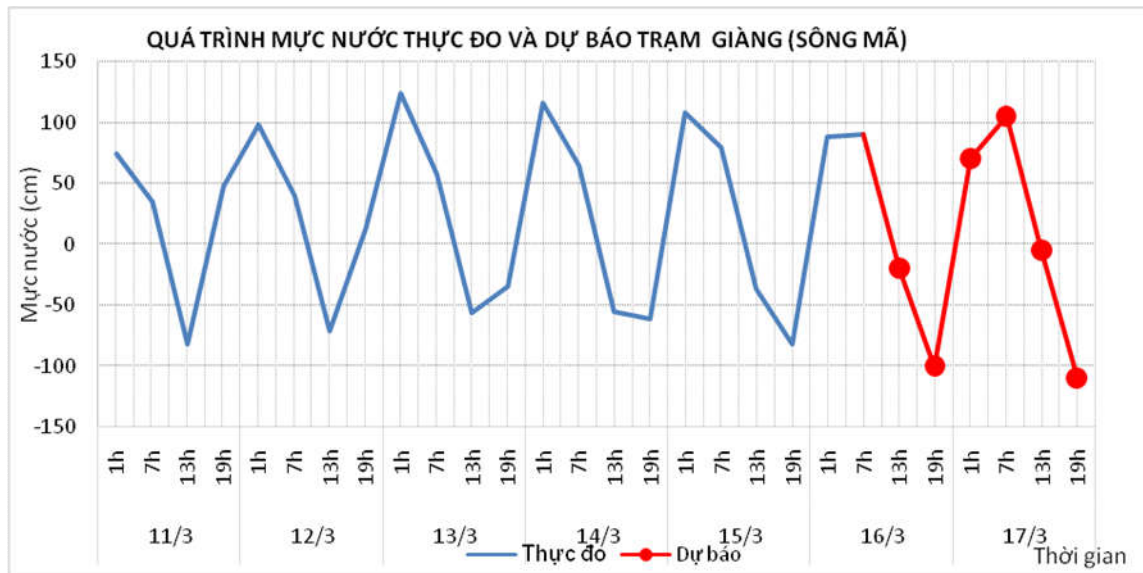
5.1. Lưu vực sông Mã

a. Diễn biến tình hình thủy văn đã qua

Mực nước thượng lưu biến đổi chậm, trung lưu dao động theo điều tiết hồ chứa, hạ lưu biến đổi theo triều.

b. Dự báo, cảnh báo

Mực nước thượng lưu biến đổi chậm, trung lưu dao động theo điều tiết hồ chứa, hạ lưu tại Giàng dao động theo triều.



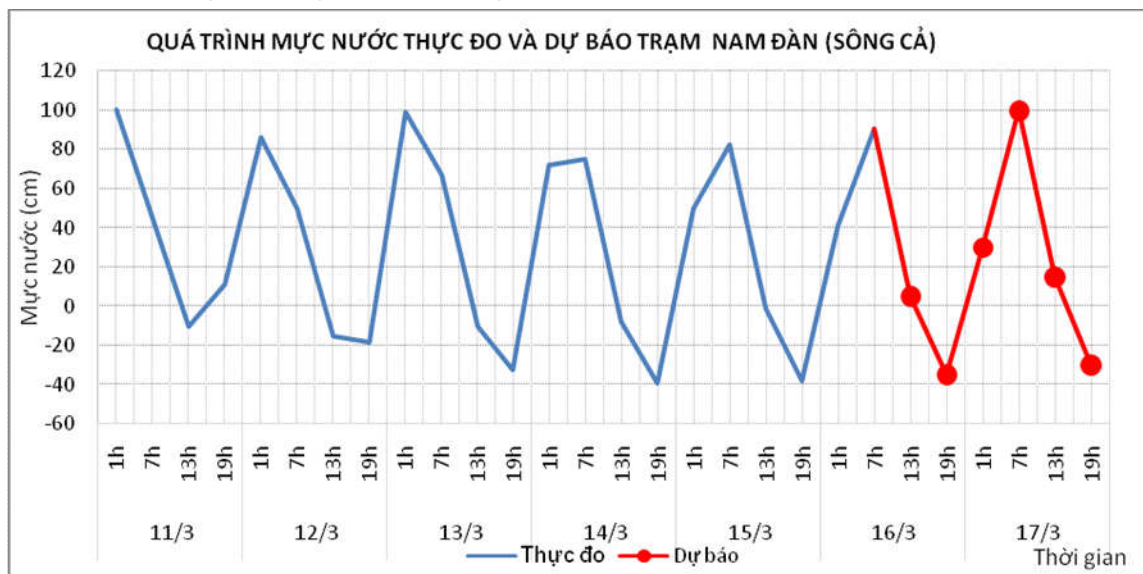
5.2. Lưu vực sông Cả

a. Diễn biến tình hình thủy văn đã qua

Mực nước trung, thượng lưu dao động theo điều tiết hồ chứa, hạ lưu biến đổi theo triều

b. Dự báo, cảnh báo

Mực nước trung, thượng lưu dao động theo điều tiết hồ chứa, hạ lưu biến đổi theo triều



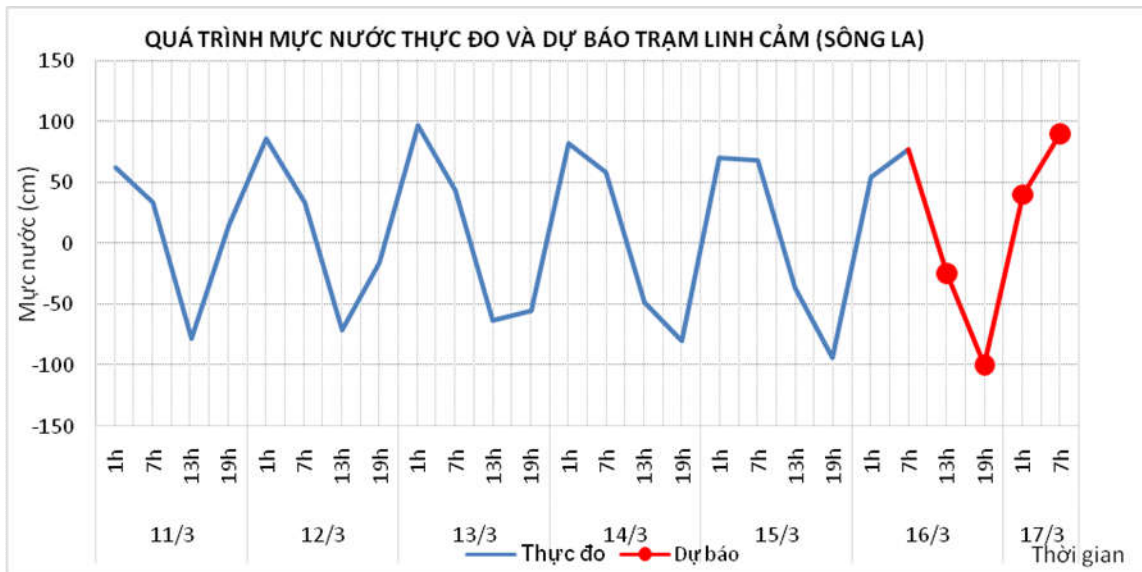
5.3. Lưu vực sông La

a. Diễn biến tình hình thủy văn đã qua

Mực nước sông Ngàn Sâu, Ngàn Phố biến đổi chậm, hạ lưu sông La dao động theo triều

b. Dự báo, cảnh báo

Mực nước sông Ngàn Sâu, Ngàn Phố biến đổi chậm, hạ lưu sông La dao động theo triều.



6. Khu vực Trung Trung Bộ

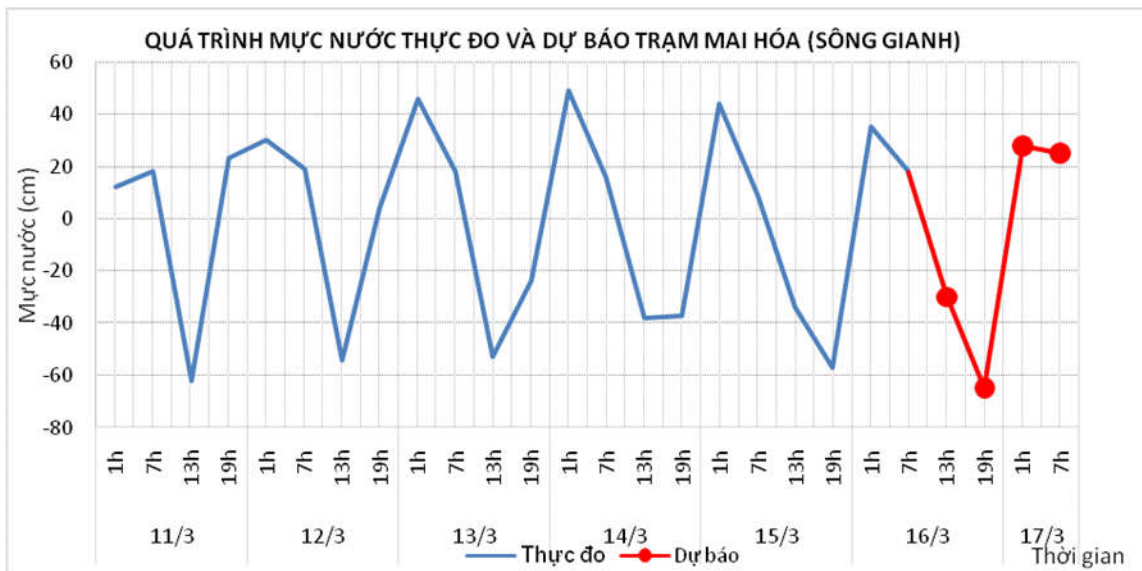
6.1. Lưu vực sông Gianh

a. Diễn biến tình hình thủy văn đã qua

Mức nước thượng lưu biến đổi chậm, hạ lưu dao động theo triều

b. Dự báo, cảnh báo

Mức nước thượng lưu biến đổi chậm, hạ lưu dao động theo triều



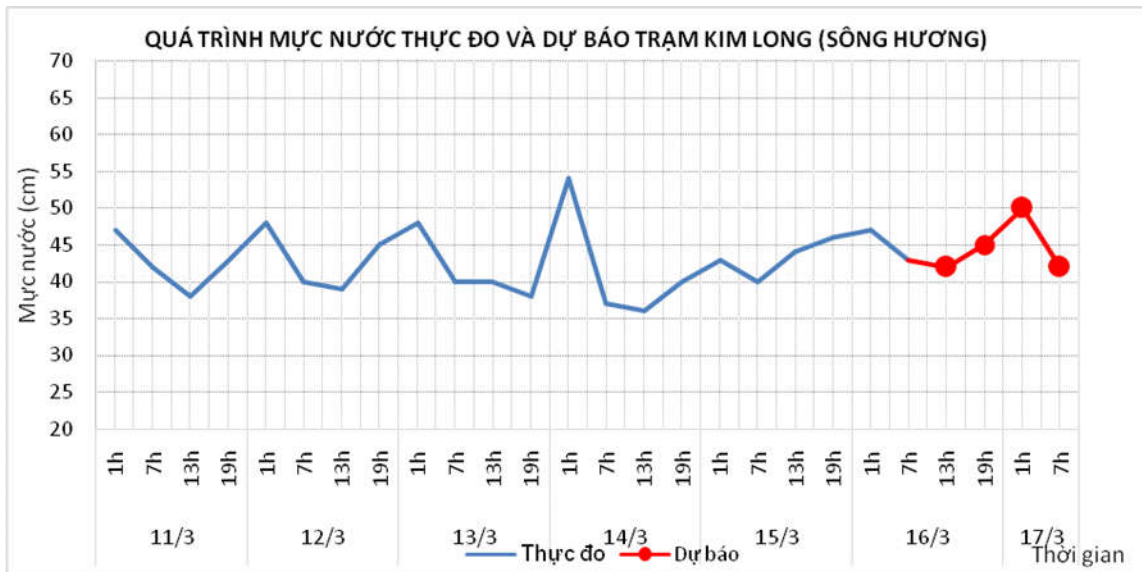
6.2. Lưu vực sông Hương

a. Diễn biến tình hình thủy văn đã qua

Mức nước dao động theo điều tiết hồ chứa

b. Dự báo, cảnh báo

Mức nước dao động theo điều tiết hồ chứa



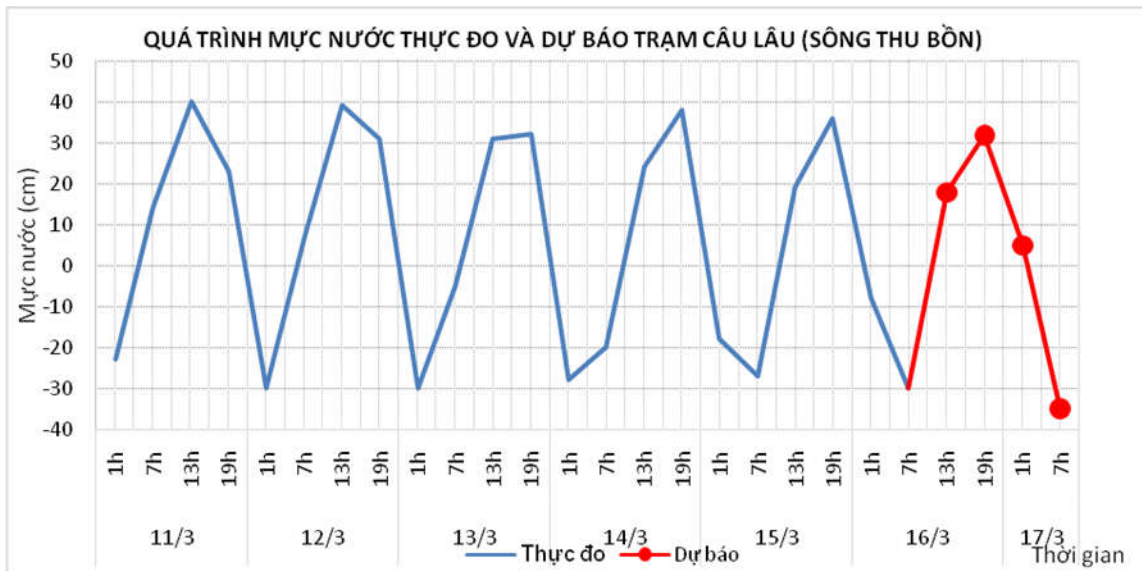
6.3. Lưu vực sông Vu Gia Thu Bồn

a. Diễn biến tình hình thủy văn đã qua

Mức nước biến đổi chậm

b. Dự báo, cảnh báo

Mức nước biến đổi chậm



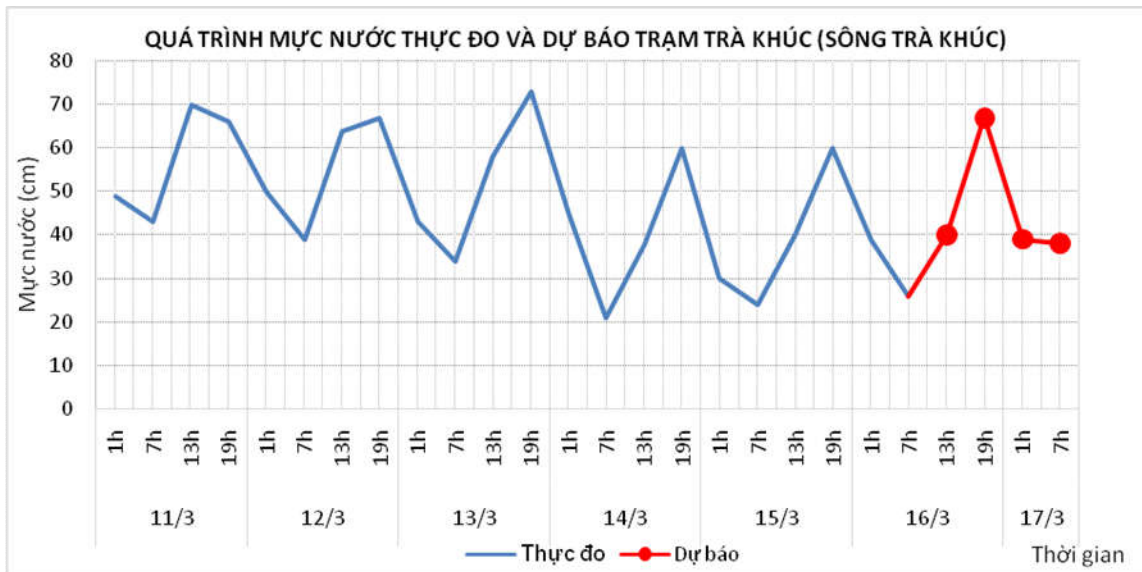
6.3. Lưu vực sông Trà Khúc

a. Diễn biến tình hình thủy văn đã qua

Mức nước biến đổi chậm

b. Dự báo, cảnh báo

Mức nước biến đổi chậm



7. Khu vực Nam Trung Bộ

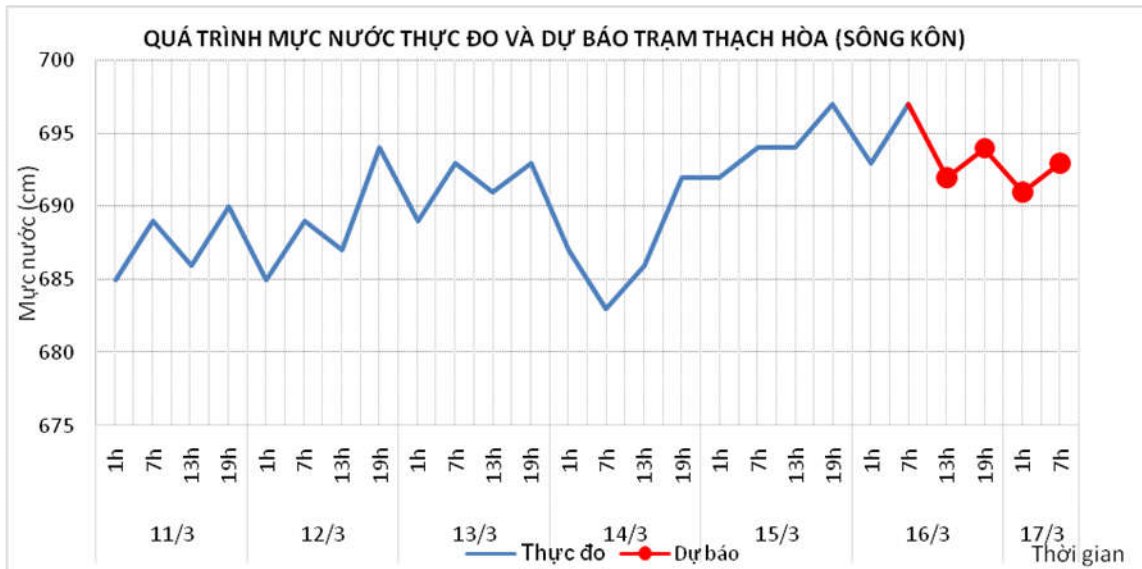
7.1. Lưu vực sông Kôn

a. Diễn biến tình hình thủy văn đã qua

Mức nước biến đổi chậm

b. Dự báo, cảnh báo

Mức nước biến đổi chậm



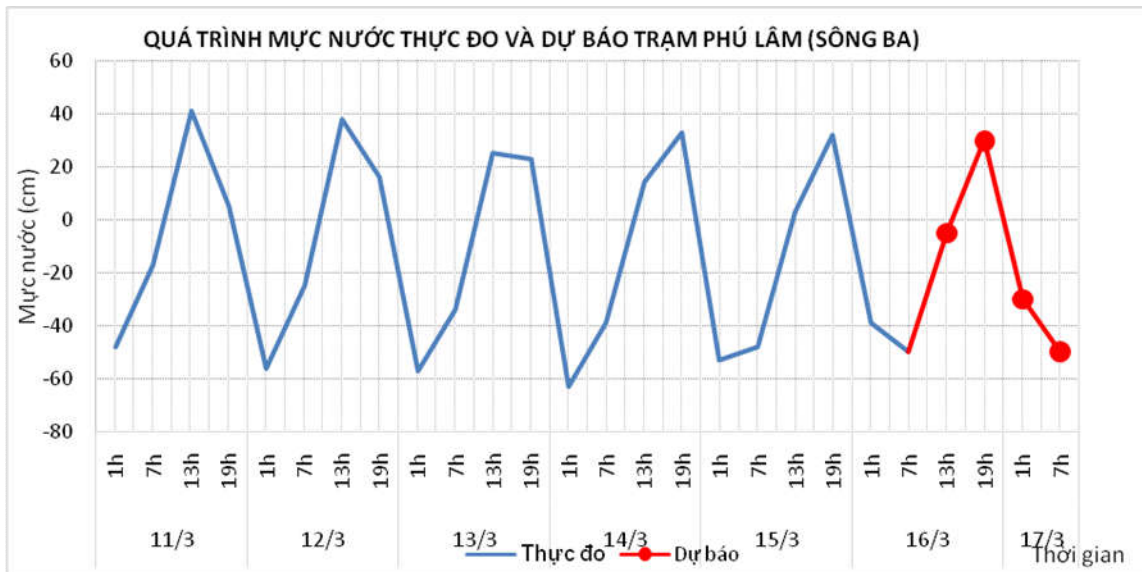
7.2. Lưu vực sông Ba

a. Diễn biến tình hình thủy văn đã qua

Mức nước thượng lưu biến đổi chậm, trung lưu dao động theo điều tiết hồ chứa, hạ lưu biến đổi theo triều.

b. Dự báo, cảnh báo

Mức nước thượng lưu tiếp tục biến đổi chậm, trung lưu dao động theo điều tiết hồ chứa



8. Khu vực Tây Nguyên

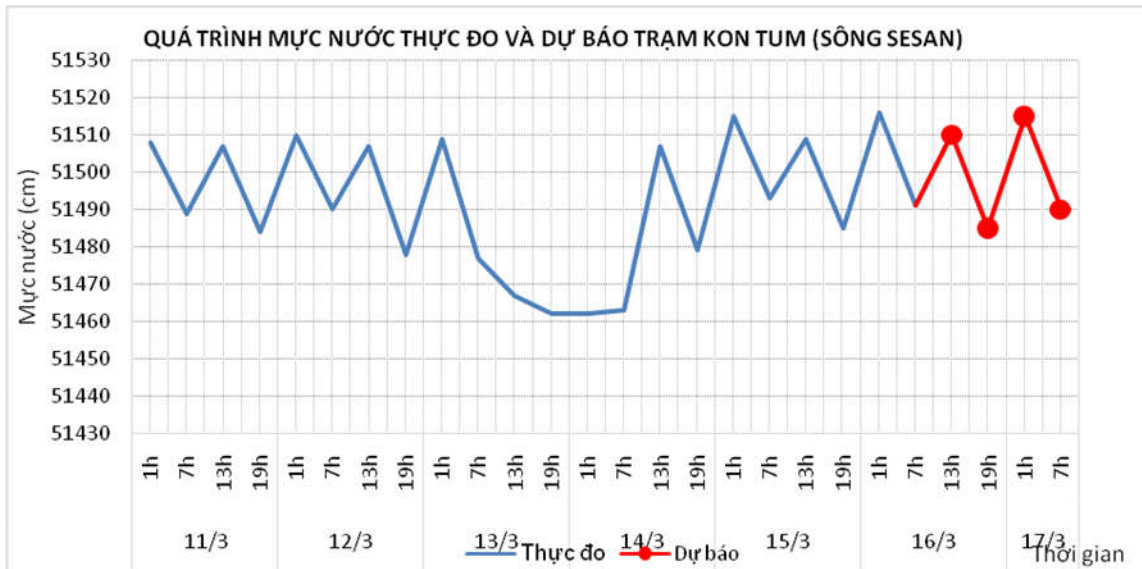
8.1. Lưu vực sông Sê San

a. Diễn biến tình hình thủy văn đã qua

Mức nước trên các sông dao động theo điều tiết của hồ chứa thủy điện.

b. Dự báo, cảnh báo

Mức nước trên các sông dao động theo điều tiết của hồ chứa thủy điện.



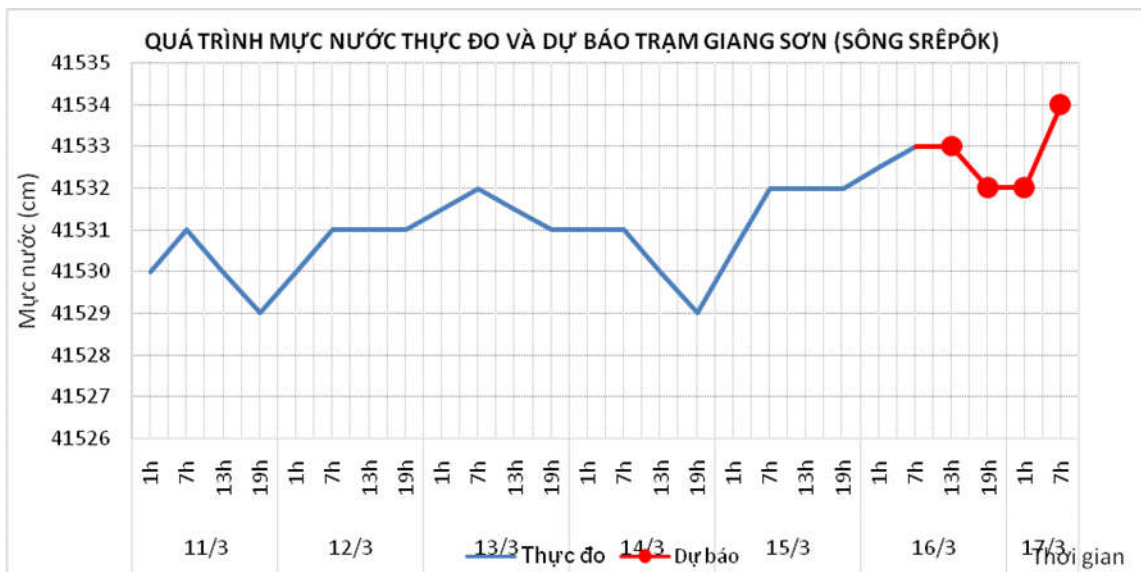
8.2. Lưu vực sông Srêpôk

a. Diễn biến tình hình thủy văn đã qua

Mức nước trên các sông dao động theo điều tiết hồ chứa thủy điện

b. Dự báo, cảnh báo

Mức nước trên các sông dao động theo điều tiết hồ chứa thủy điện.



9. Khu vực Nam Bộ

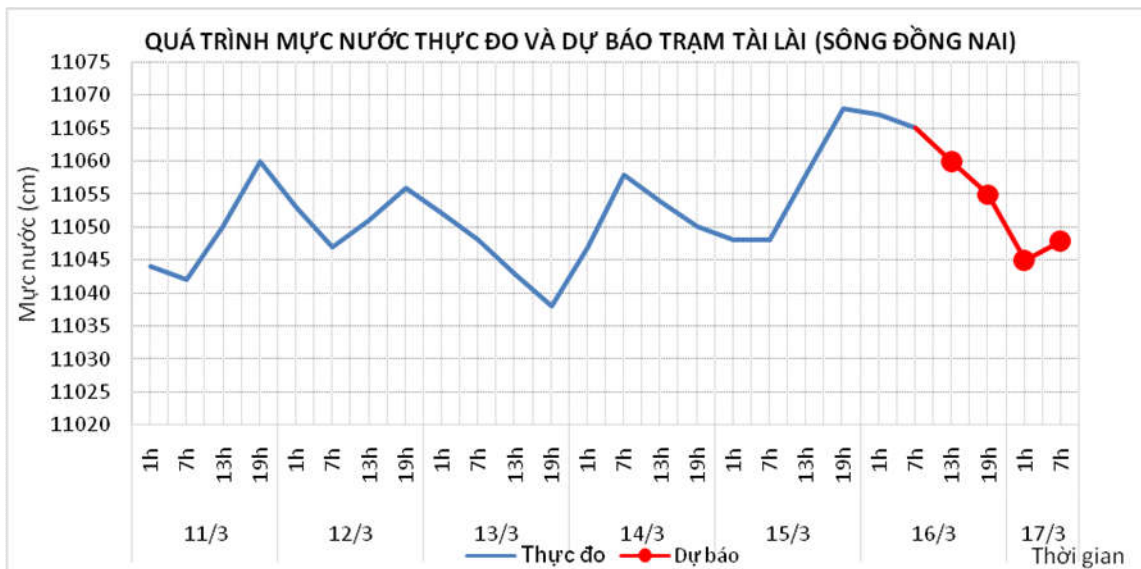
9.1. Lưu vực sông Đồng Nai

a. Diễn biến tình hình thủy văn đã qua

Mức nước trên sông Đồng Nai biến đổi chậm.

b. Dự báo, cảnh báo

Mức nước trên sông Đồng Nai biến đổi chậm.



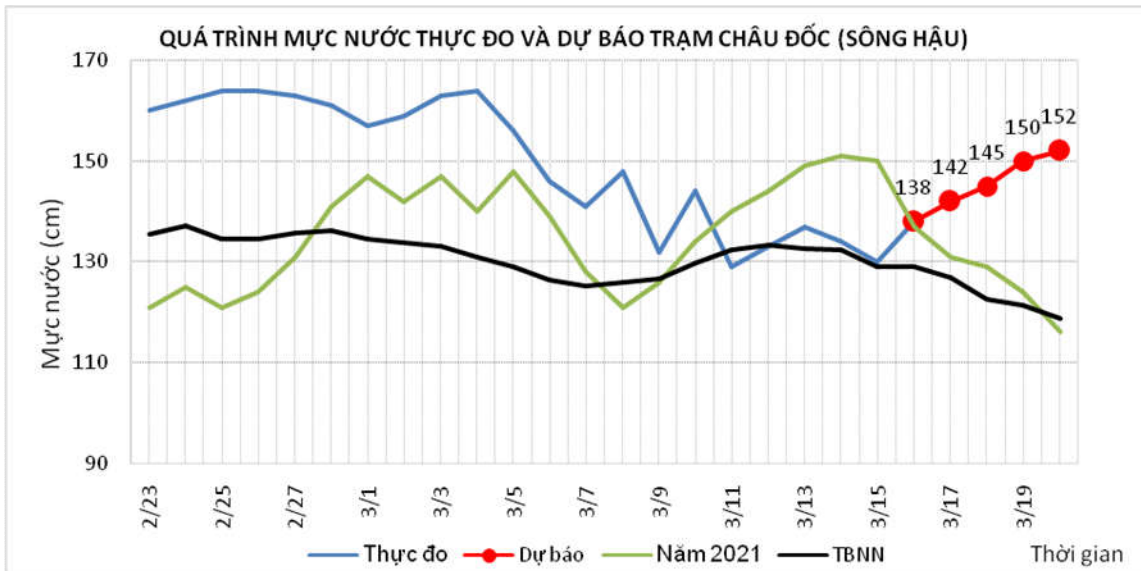
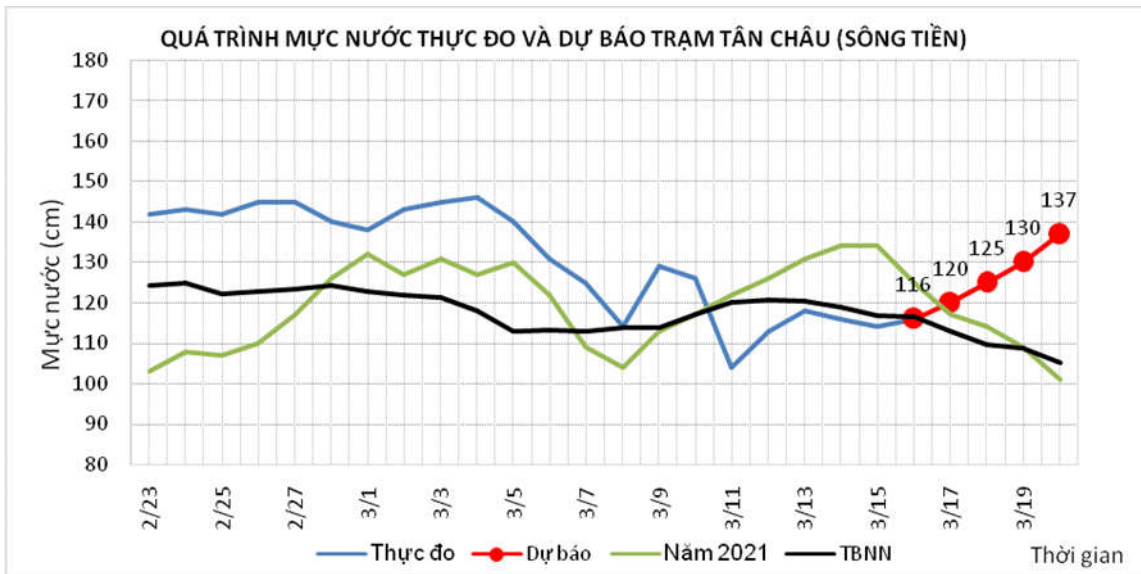
9.2. Lưu vực sông Cửu Long

a. Diễn biến tình hình thủy văn đã qua

Mức nước đầu nguồn sông Cửu Long biến đổi theo triều. Mức nước cao nhất ngày 15/3, trên sông Tiền tại Tân Châu 1,14m; trên sông Hậu tại Châu Đốc 1,30m.

b. Dự báo, cảnh báo

Mức nước đầu nguồn sông Cửu Long biến đổi theo triều. Đến ngày 20/3 mức nước cao nhất ngày tại Tân Châu ở mức 1,37m; tại Châu Đốc ở mức 1,52m.



II. Bảng mực nước, lưu lượng thực đo và dự báo các trạm

| Sông | Trạm | Mực nước thực đo (cm) | | | | Mực nước dự báo (cm) | | | | | | | |
|------------|-----------------|-----------------------|-----------|----------|----------|----------------------|-----------|----------|----------|-----------|-----------|----------|----------|
| | | 13h-15/03 | 19h-15/03 | 1h-16/03 | 7h-16/03 | 13h-16/03 | 19h-16/03 | 1h-17/03 | 7h-17/03 | 13h-17/03 | 19h-17/03 | 1h-18/03 | 7h-18/03 |
| Đà | Hồ Hòa Bình (*) | 884 | 1411 | 1710 | 562 | 1050 ↑ | 1350 ↑ | 1600 ↑ | 650 ↓ | | | | |
| Thao | Yên Bái | 2424 | 2442 | 2451 | 2478 | 2475 ↓ | 2485 ↑ | 2510 ↑ | 2500 ↓ | | | | |
| Thao | Phú Thọ | 1208 | 1209 | 1205 | 1195 | 1200 ↑ | 1210 ↑ | 1220 ↑ | 1225 ↑ | | | | |
| Lô | Tuyên Quang | 1345 | 1314 | 1312 | 1365 | 1340 ↓ | 1320 ↓ | 1335 ↑ | 1350 ↑ | | | | |
| Lô | Vụ Quang | 519 | 521 | 521 | 521 | 520 ↓ | 520 → | 518 ↓ | 515 ↓ | | | | |
| Cầu | Đáp Cầu | 82 | 52 | 20 | 77 | 80 ↑ | 45 ↓ | 15 ↓ | 65 ↑ | | | | |
| Thương | Phù Lãng Thương | 84 | 34 | 4 | 66 | 75 ↑ | 30 ↓ | -5 ↓ | 55 ↑ | | | | |
| Lục Nam | Lục Nam | 73 | 17 | -14 | 60 | 65 ↑ | 25 ↓ | -20 ↓ | 45 ↑ | | | | |
| Thái Bình | Phả Lại | 70 | 18 | 34 | 119 | 85 ↓ | 25 ↓ | 30 ↑ | 110 ↑ | 90 ↓ | 25 ↓ | | |
| Hồng | Hà Nội | 124 | 82 | 52 | 128 | 120 ↓ | 80 ↓ | 50 ↓ | 115 ↑ | 110 ↓ | 70 ↓ | 45 ↓ | 105 ↑ |
| Hoàng Long | Bến Đẽ | 47 | 6 | -7 | 47 | 40 ↓ | 5 ↓ | -10 ↓ | 38 ↑ | | | | |
| Mã | Giàng | -36 | -82 | 88 | 90 | -20 ↓ | -100 ↓ | 70 ↑ | 105 ↑ | -5 ↓ | -110 ↓ | | |
| Cà | Nam Đàn | -1 | -38 | 41 | 90 | 5 ↓ | -35 ↓ | 30 ↑ | 100 ↑ | 15 ↓ | -30 ↓ | | |
| La | Linh Cảm | -37 | -94 | 54 | 77 | -25 ↓ | -100 ↓ | 40 ↑ | 90 ↑ | | | | |
| Gianh | Mai Hóa | -34 | -57 | 35 | 18 | -30 ↓ | -65 ↓ | 28 ↑ | 25 ↓ | | | | |
| Hương | Kim Long | 44 | 46 | 47 | 43 | 42 ↓ | 45 ↑ | 50 ↑ | 42 ↓ | | | | |
| Thu Bồn | Câu Lâu | 19 | 36 | -8 | -30 | 18 ↑ | 32 ↑ | 5 ↓ | -35 ↓ | | | | |
| Trà Khúc | Trà Khúc | 40 | 60 | 39 | 26 | 40 ↑ | 67 ↑ | 39 ↓ | 38 ↓ | | | | |
| Kôn | Thạnh Hòa | 694 | 697 | 693 | 697 | 692 ↓ | 694 ↑ | 691 ↓ | 693 ↑ | | | | |
| Ba | Phú Lâm | 3 | 32 | -39 | -50 | -5 ↑ | 30 ↑ | -30 ↓ | -50 ↓ | | | | |
| Đăkbla | Kon Tum | 51509 | 51485 | 51516 | 51491 | 51510 ↑ | 51485 ↓ | 51515 ↑ | 51490 ↓ | | | | |
| Krông Ana | Giang Sơn | 41532 | 41532 | 41533 | 41533 | 41533 → | 41532 ↓ | 41532 → | 41534 ↑ | | | | |
| Đồng Nai | Tà Lài | 11058 | 11068 | 11067 | 11065 | 11060 ↓ | 11055 ↓ | 11045 ↓ | 11048 ↑ | | | | |

Ghi chú: (*): Q m³/s

Khu vực Nam Bộ:

| Sông | Trạm | Mức nước cao nhất ngày (cm) | | | | | | | |
|-----------|----------|-----------------------------|-------|--------|-------|-------|-------|--|--|
| | | Thực đo | | Dự báo | | | | | |
| | | 15/03 | 16/03 | 17/03 | 18/03 | 19/03 | 20/03 | | |
| Sông Tiền | Tân Châu | 114 ↓ | 116 ↑ | 120 ↑ | 125 ↑ | 130 ↑ | 137 ↑ | | |
| Sông Hậu | Châu Đốc | 130 ↓ | 138 ↑ | 142 ↑ | 145 ↑ | 150 ↑ | 152 ↑ | | |

Tin phát lúc: 10h30'

Nơi nhận:

- Cơ quan, tổ chức;
- Lưu: VT, TVBB, TVTB.

Soạn Tin

Nguyễn Thị Xuyên

Người chịu trách nhiệm**ban hành bản tin**

Bùi Đình Lập-Phùng Tiến Dũng