

Số: 69/DBQG\_TV\_1030

Hà Nội, ngày 10 tháng 3 năm 2022

## BẢN TIN DỰ BÁO THỦY VĂN HẠN NGẮN

### I. Diễn biến xu thế thủy văn

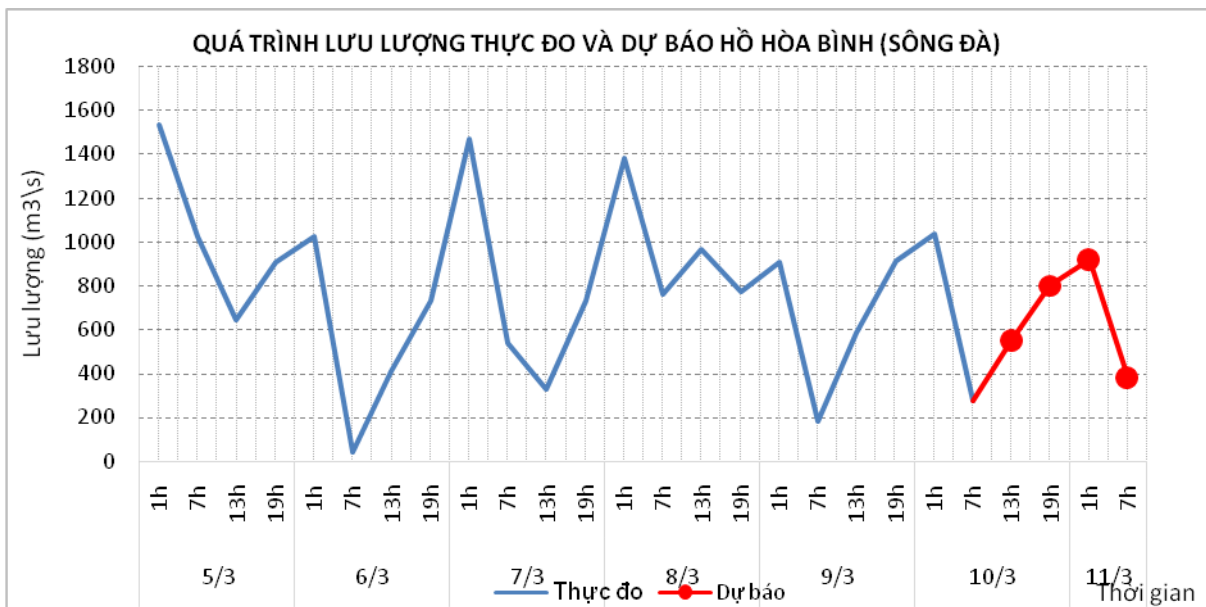
#### 1. Khu vực Tây Bắc:

a. Diễn biến tình hình thủy văn đã qua

Dòng chảy đến hồ Hòa Bình dao động theo điều tiết của thủy điện Sơn La.

b. Dự báo, cảnh báo

Dòng chảy đến hồ Hòa Bình tiếp tục dao động theo điều tiết của thủy điện Sơn La.



#### 2. Khu vực Việt Bắc:

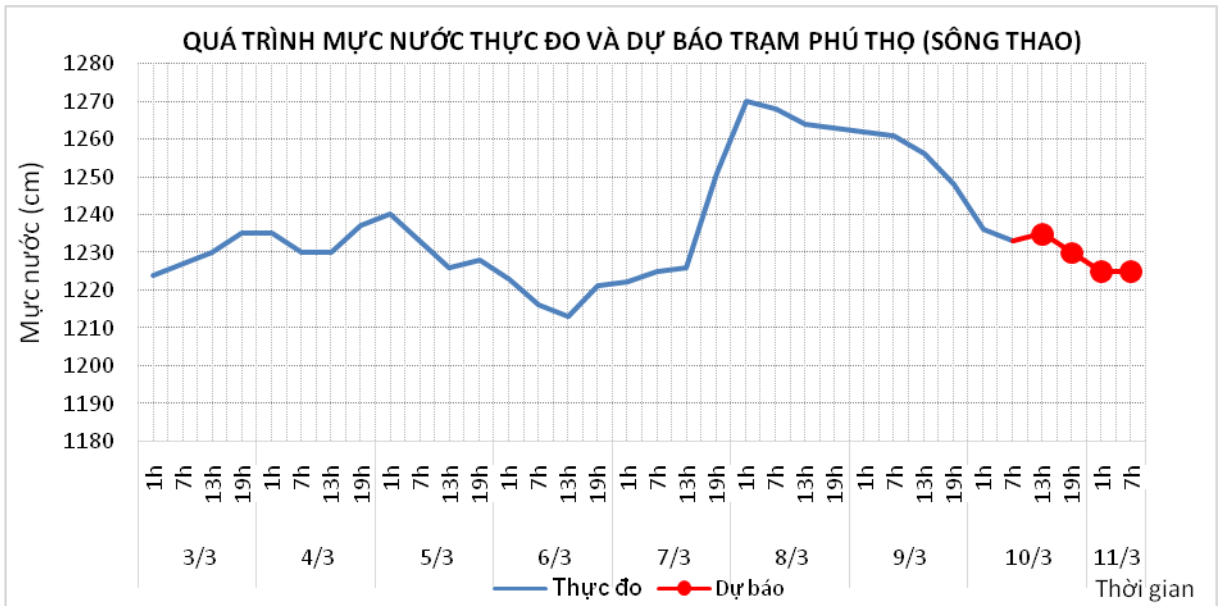
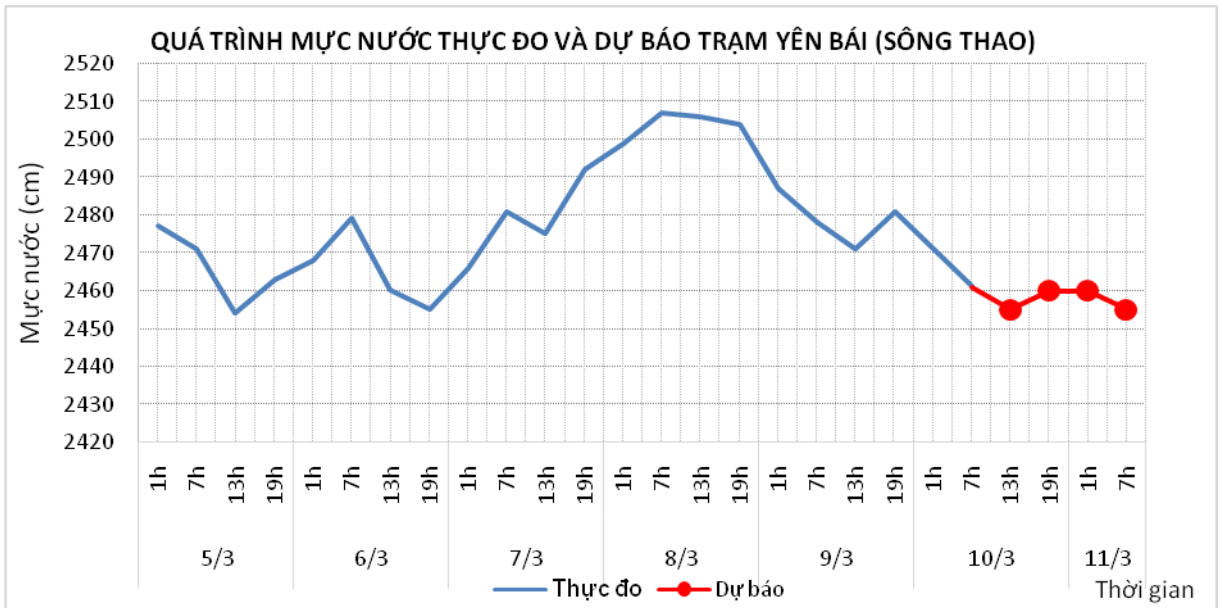
##### 2.1. Lưu vực sông Thao

a. Diễn biến tình hình thủy văn đã qua

Trên sông Thao mực nước đang biến đổi chậm.

b. Dự báo, cảnh báo

Trên sông Thao mực nước tiếp tục biến đổi chậm.



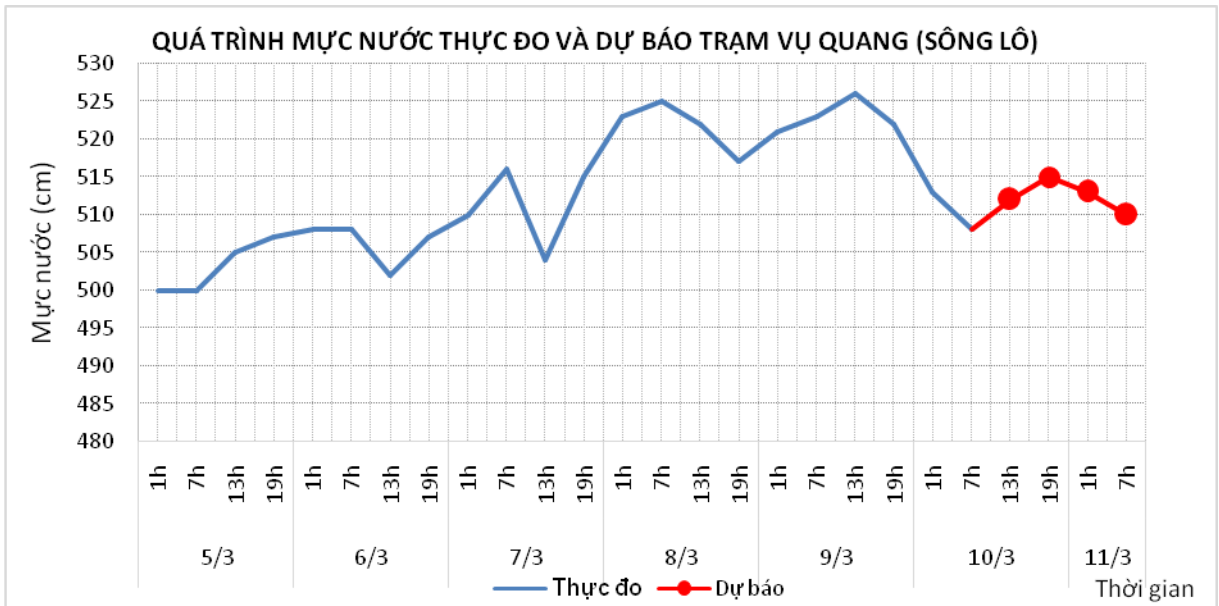
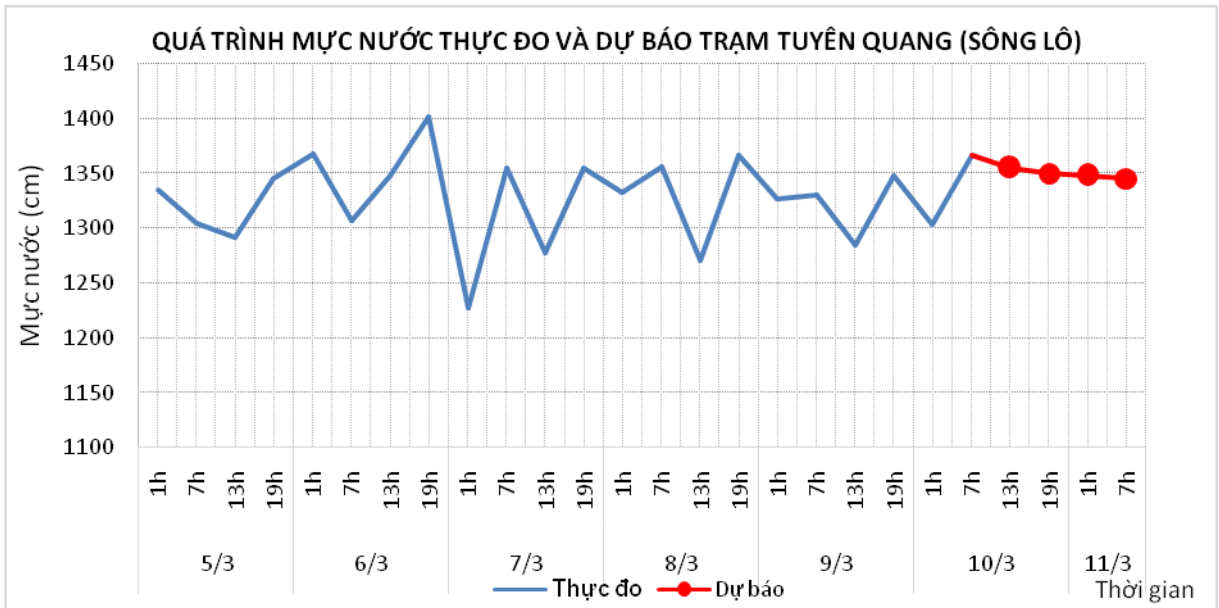
## 2.2. Lưu vực sông Lô

### a. Diễn biến tình hình thủy văn đã qua

Mức nước hạ lưu sông Lô tại Tuyên Quang và Vụ Quang đang dao động theo điều tiết của các hồ chứa thượng lưu.

### b. Dự báo, cảnh báo

Mức nước hạ lưu sông Lô tại Tuyên Quang và Vụ Quang tiếp tục dao động theo điều tiết của các hồ chứa thượng lưu.



### 3. Khu vực Đông Bắc

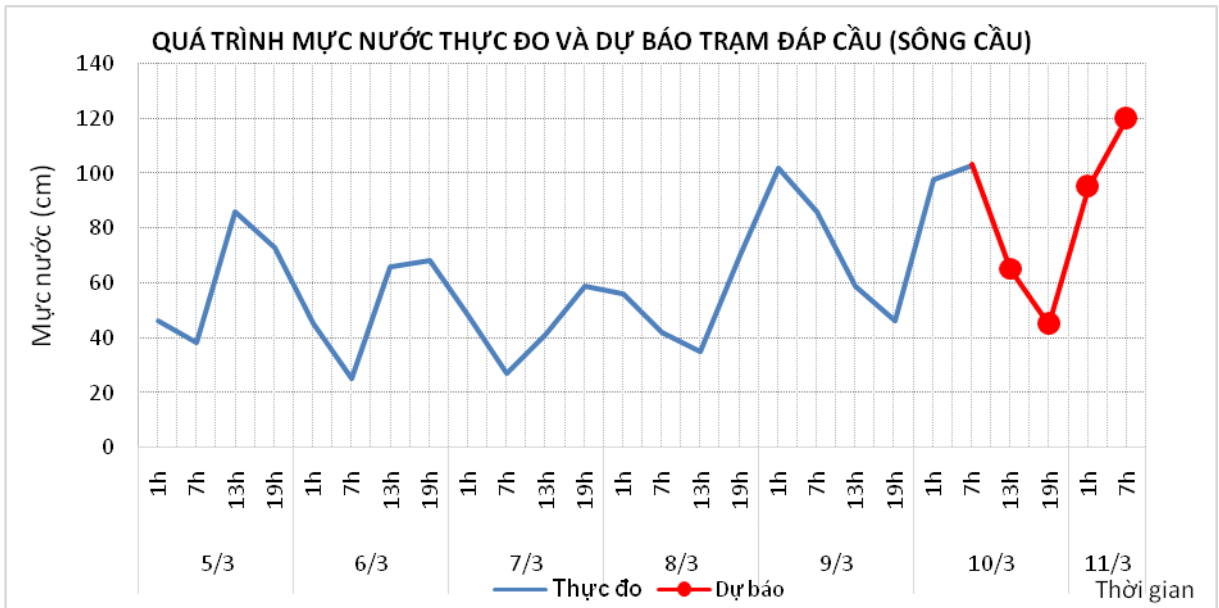
#### 3.1. Lưu vực sông Cầu

##### a. Diễn biến tình hình thủy văn đã qua

Mức nước sông Cầu tại Đập Cầu đang biến đổi chậm và chịu ảnh hưởng của thủy triều.

##### b. Dự báo, cảnh báo

Mức nước sông Cầu tại Đập Cầu tiếp tục biến đổi chậm và ảnh hưởng của thủy triều.



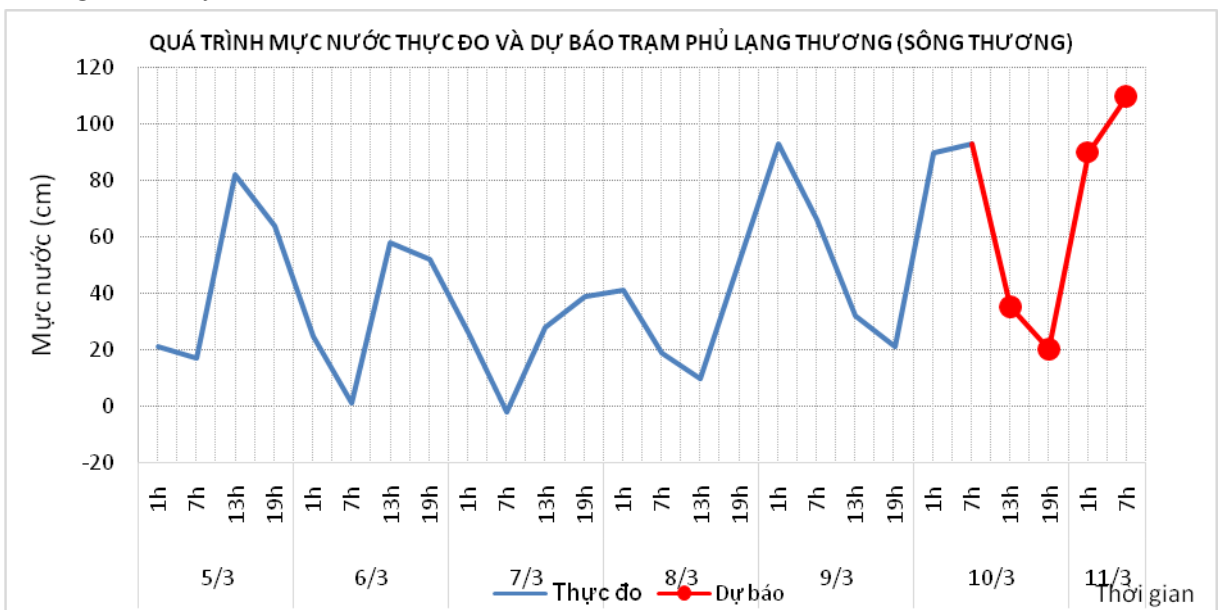
### 3.2. Lưu vực sông Thương

#### a. Diễn biến tình hình thủy văn đã qua

Mức nước sông Thương tại Phủ Lạng Thương đang biến đổi chậm và ảnh hưởng của thủy triều

#### b. Dự báo, cảnh báo

Mức nước sông Thương tại Phủ Lạng Thương tiếp tục biến đổi chậm và chịu ảnh hưởng của thủy triều



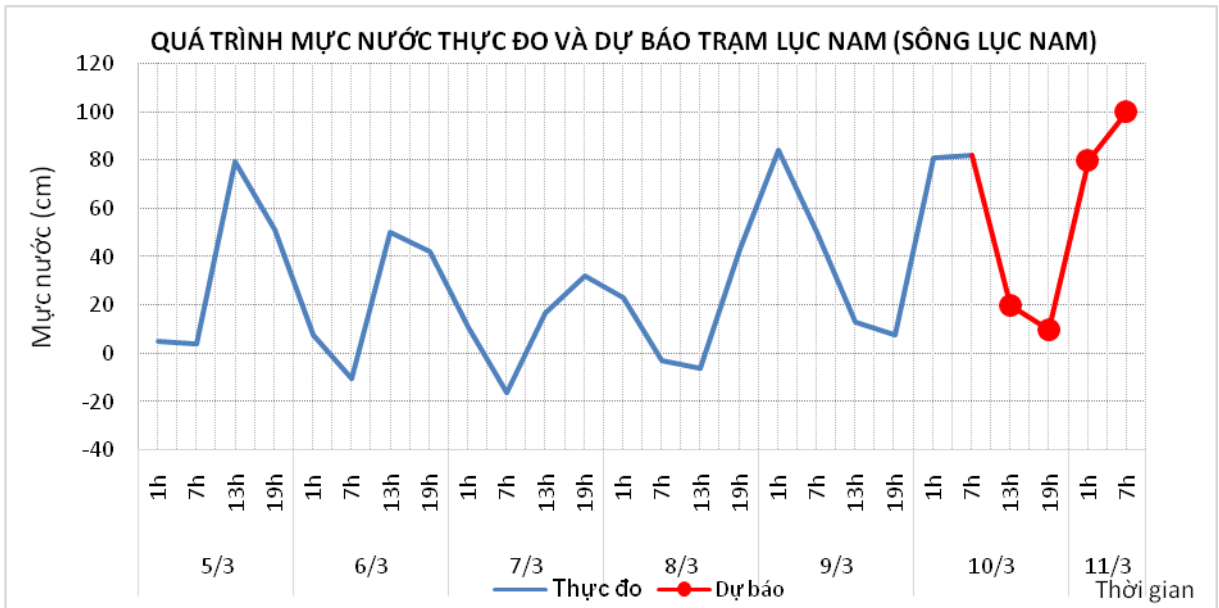
### 3.3. Lưu vực sông Lục Nam

#### a. Diễn biến tình hình thủy văn đã qua

Mức nước sông Lục Nam tại Lục Nam đang biến đổi chậm, chịu ảnh hưởng của thủy triều

#### b. Dự báo, cảnh báo

Mức nước Sông Lục Nam tại Lục Nam tiếp tục biến đổi chậm và chịu ảnh hưởng của thủy triều



#### 4. Khu vực Đồng bằng Bắc Bộ

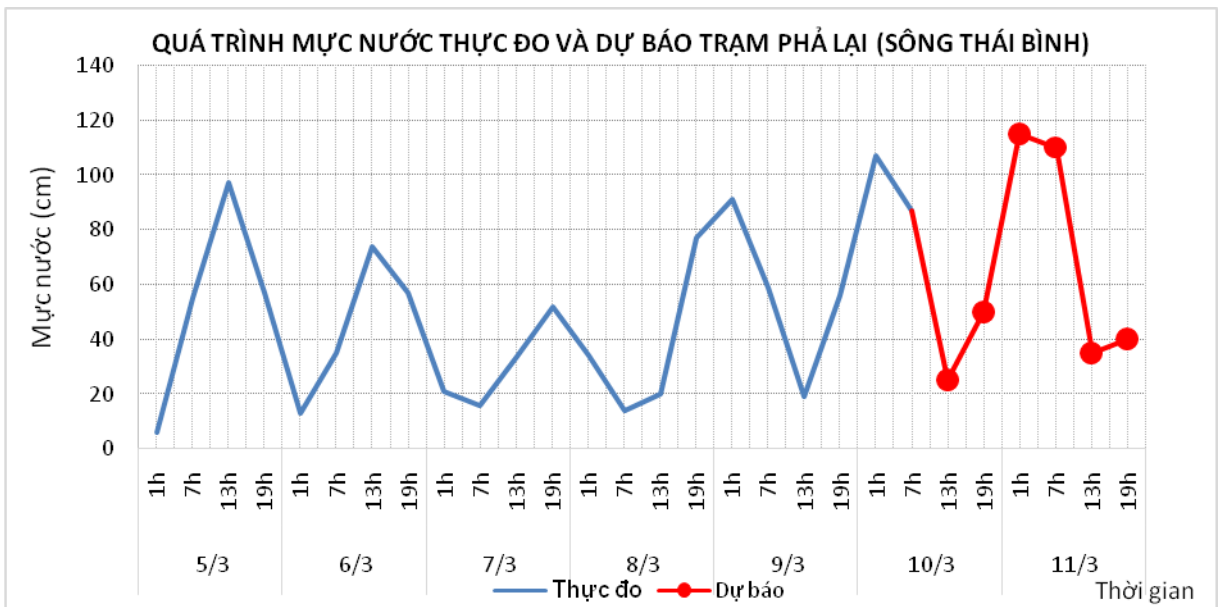
##### 4.1. Lưu vực sông Thái Bình

###### a. Diễn biến tình hình thủy văn đã qua

Mức nước hạ lưu sông Thái Bình tại Phả Lại đang biến đổi chậm và dao động mạnh theo thủy triều. Lúc 7h/10/3, mức nước tại trạm Phả Lại là 0,87m

###### b. Dự báo, cảnh báo

Mức nước hạ lưu sông Thái Bình tại Phả Lại tiếp tục biến đổi chậm và dao động mạnh theo thủy triều. Đến 19h/11/3, mức nước tại trạm Phả Lại có khả năng ở mức 0,40m



##### 4.2. Lưu vực sông Hồng

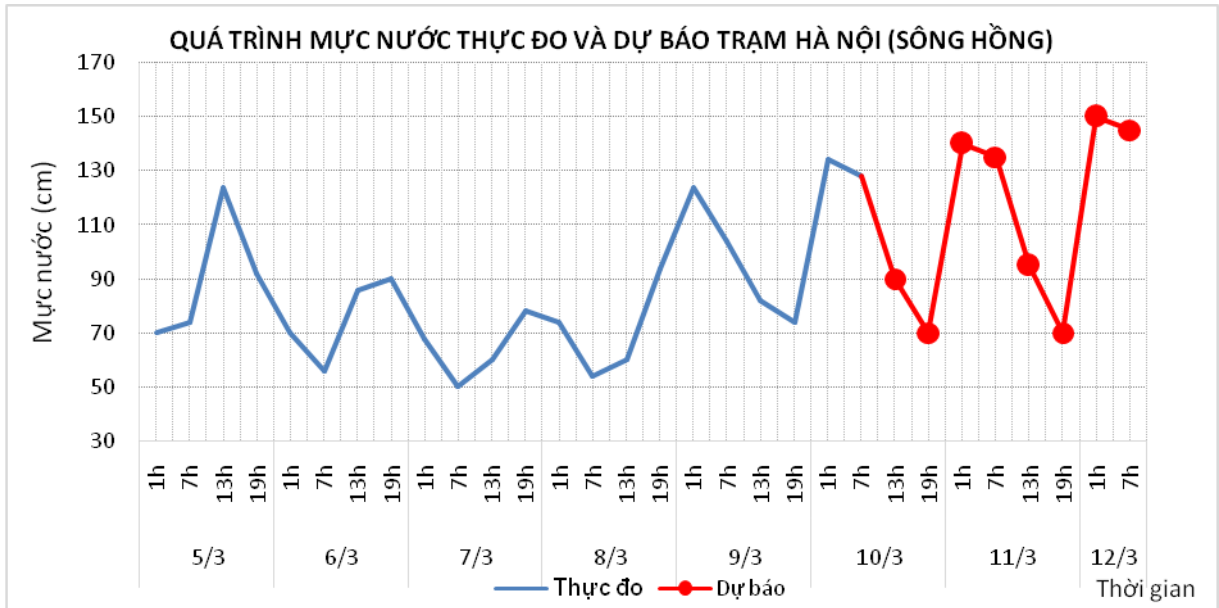
###### a. Diễn biến tình hình thủy văn đã qua

Mức nước trên sông Hồng tại Hà Nội đang biến đổi chậm và chịu ảnh hưởng của thủy triều. Lúc 7h/10/3 mức nước tại trạm Hà Nội là 1,28m.

###### b. Dự báo, cảnh báo

Mức nước trên sông Hồng tại Hà Nội tiếp tục biến đổi chậm và chịu ảnh hưởng của

thủy triều. Đến 7h/12/3 mực nước tại trạm Hà Nội là 1,45m.



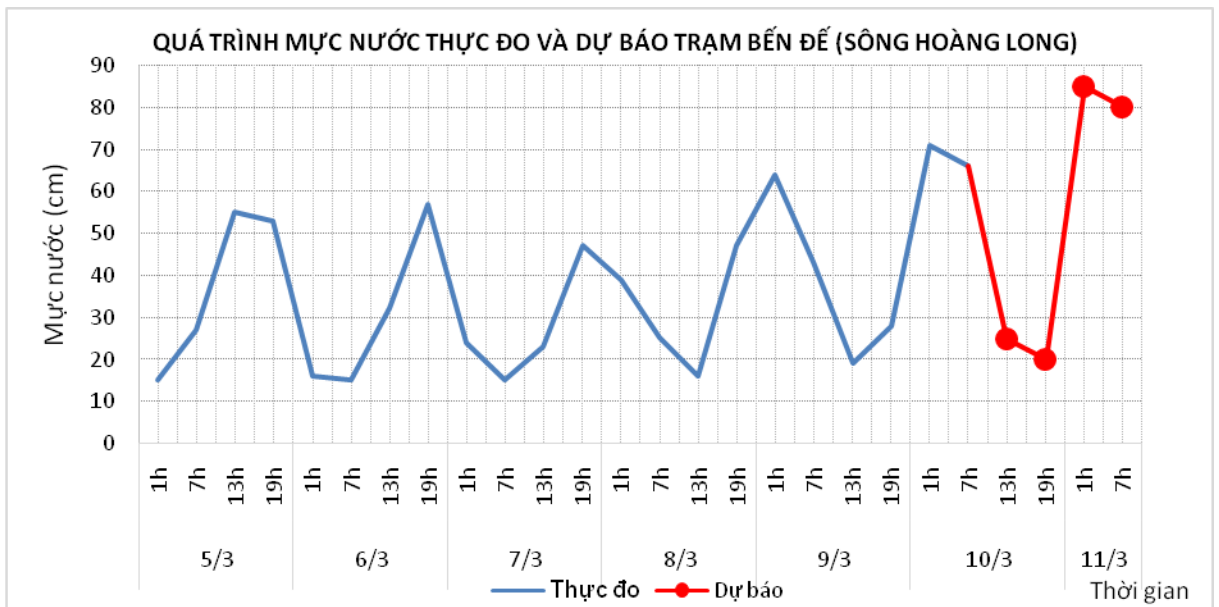
### 4.3. Lưu vực sông Hoàng Long

#### a. Diễn biến tình hình thủy văn đã qua

Mực nước sông Hoàng Long tại Bến Đé đang biến đổi chậm và chịu ảnh hưởng của thủy triều.

#### b. Dự báo, cảnh báo

Mực nước sông Hoàng Long tại Bến Đé tiếp tục biến đổi chậm và chịu ảnh hưởng của thủy triều.



## 5. Khu vực Bắc Trung Bộ

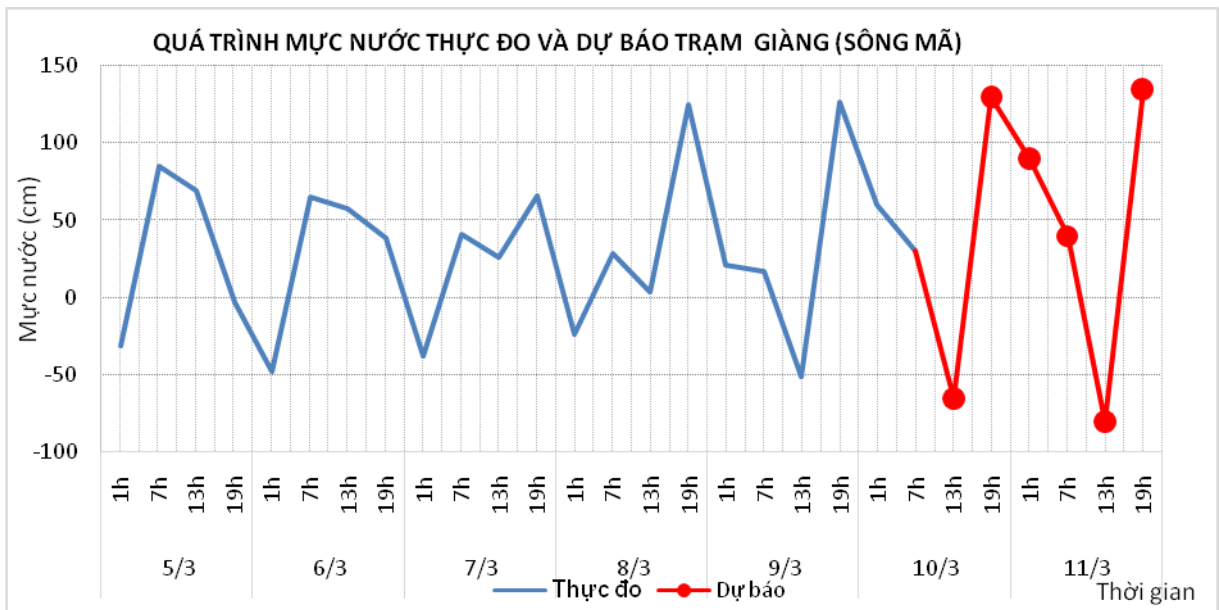
### 5.1. Lưu vực sông Mã

#### a. Diễn biến tình hình thủy văn đã qua

Mực nước thượng lưu biến đổi chậm, trung lưu dao động theo điều tiết hồ chứa, hạ lưu biến đổi theo triều

#### b. Dự báo, cảnh báo

Mực nước thượng lưu biến đổi chậm, trung lưu dao động theo điều tiết hồ chứa, hạ lưu tại Giàng dao động theo triều



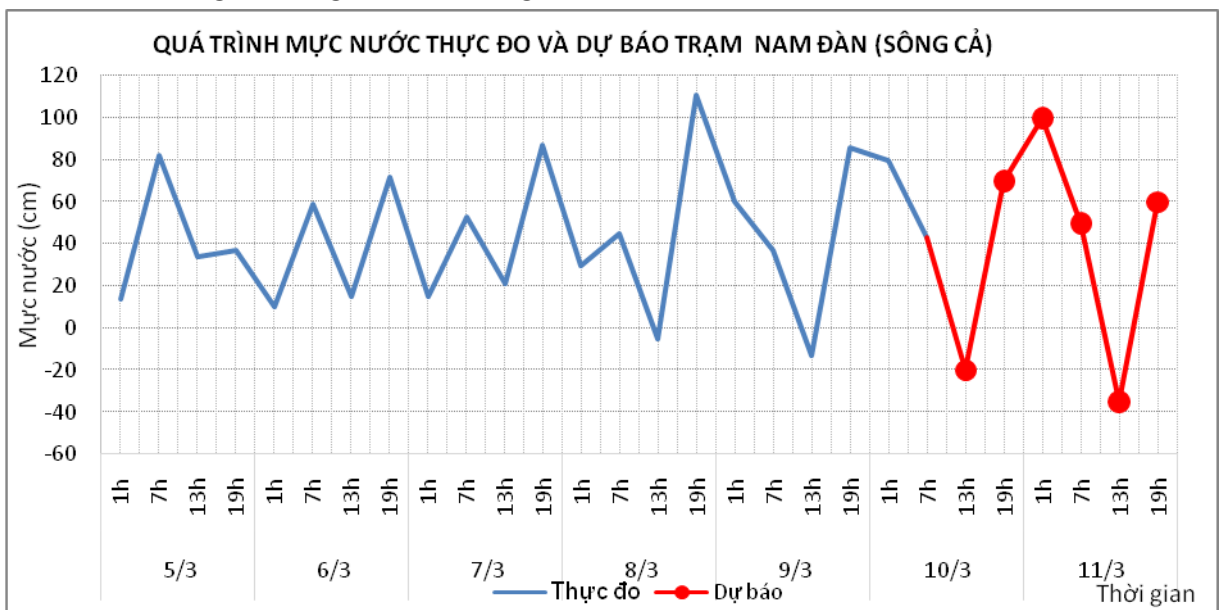
## 5.2. Lưu vực sông Cả

a. Diễn biến tình hình thủy văn đã qua

Mực nước trung, thượng lưu dao động theo điều tiết hồ chứa, hạ lưu biến đổi theo triều

b. Dự báo, cảnh báo

Mực nước trung, thượng lưu dao động theo điều tiết hồ chứa, hạ lưu biến đổi theo triều



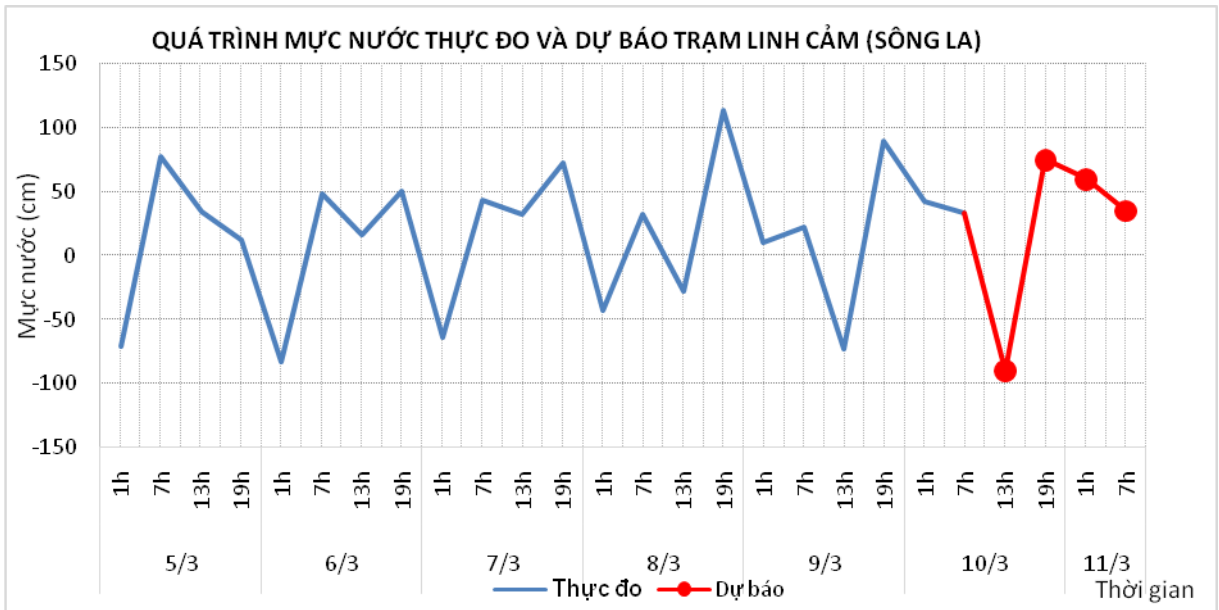
## 5.3. Lưu vực sông La

a. Diễn biến tình hình thủy văn đã qua

Mực nước sông Ngàn Sâu, Ngàn Phố biến đổi chậm, hạ lưu sông La dao động theo triều

b. Dự báo, cảnh báo

Mực nước sông Ngàn Sâu, Ngàn Phố biến đổi chậm, hạ lưu sông La dao động theo triều.



## 6. Khu vực Trung Trung Bộ

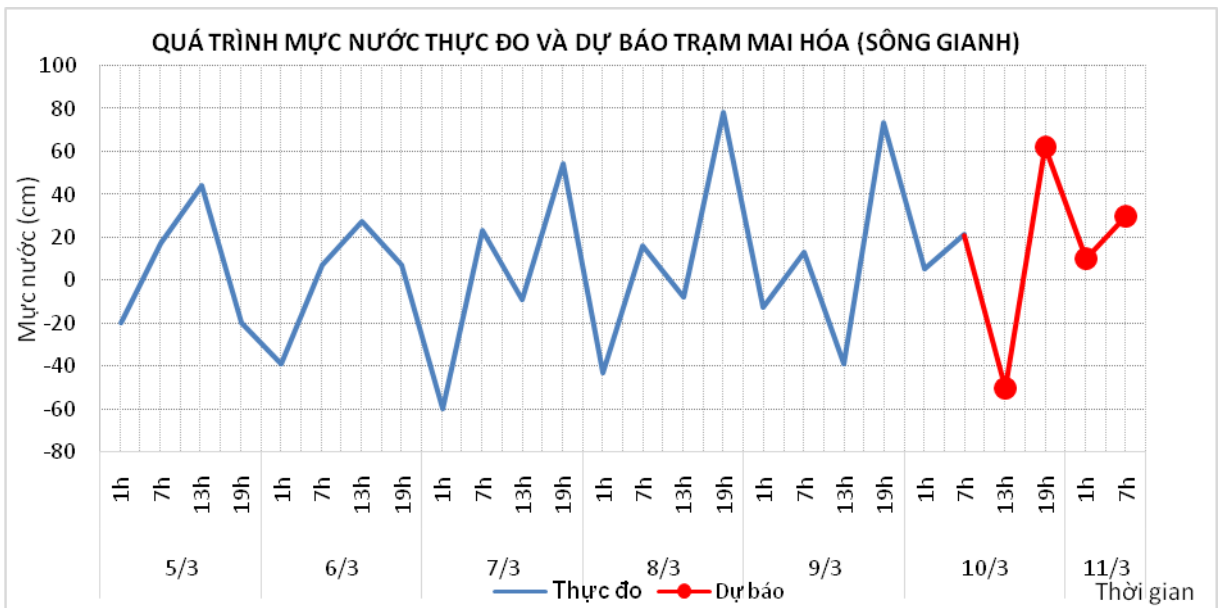
### 6.1. Lưu vực sông Gianh

a. Diễn biến tình hình thủy văn đã qua

Mức nước thượng lưu biến đổi chậm, hạ lưu dao động theo triều

b. Dự báo, cảnh báo

Mức nước thượng lưu biến đổi chậm, hạ lưu dao động theo triều



### 6.2. Lưu vực sông Hương

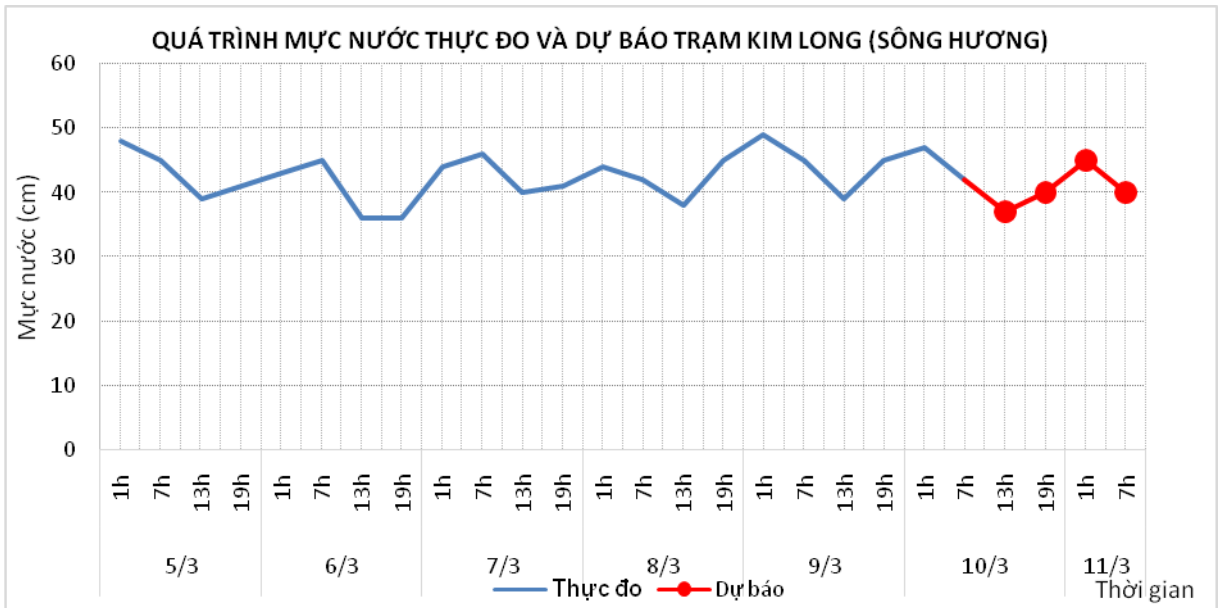
a. Diễn biến tình hình thủy văn đã qua

Mức nước dao động theo điều tiết hồ chứa

b. Dự báo, cảnh báo

Mức nước dao động theo điều tiết hồ chứa





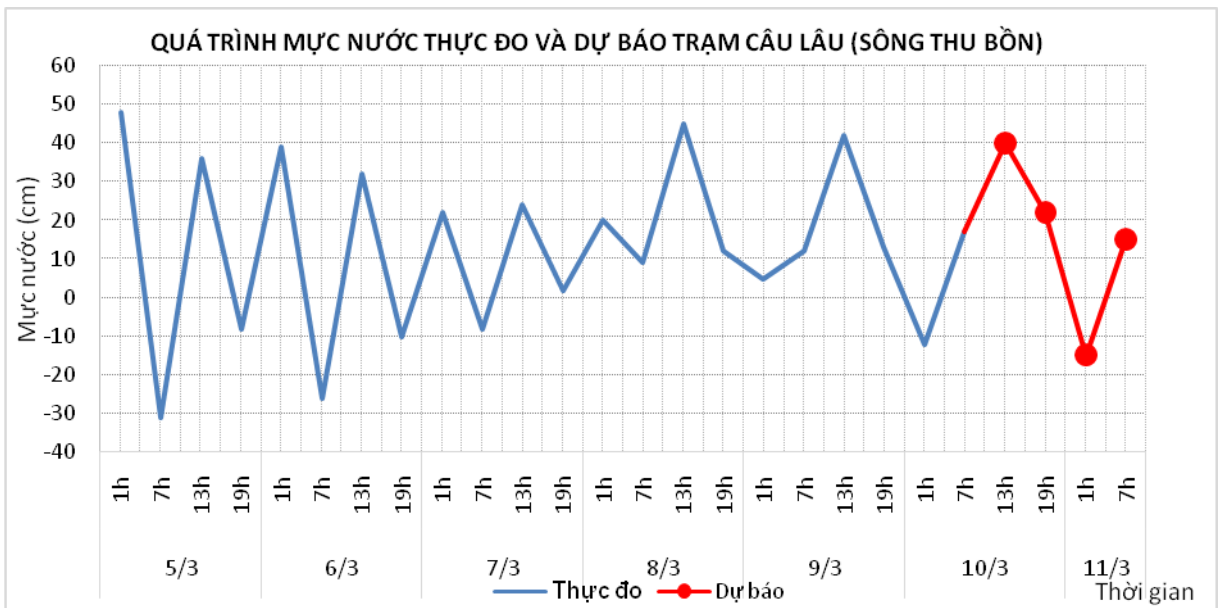
### 6.3. Lưu vực sông Vu Gia Thu Bồn

a. Diễn biến tình hình thủy văn đã qua

Mức nước biến đổi chậm

b. Dự báo, cảnh báo

Mức nước biến đổi chậm



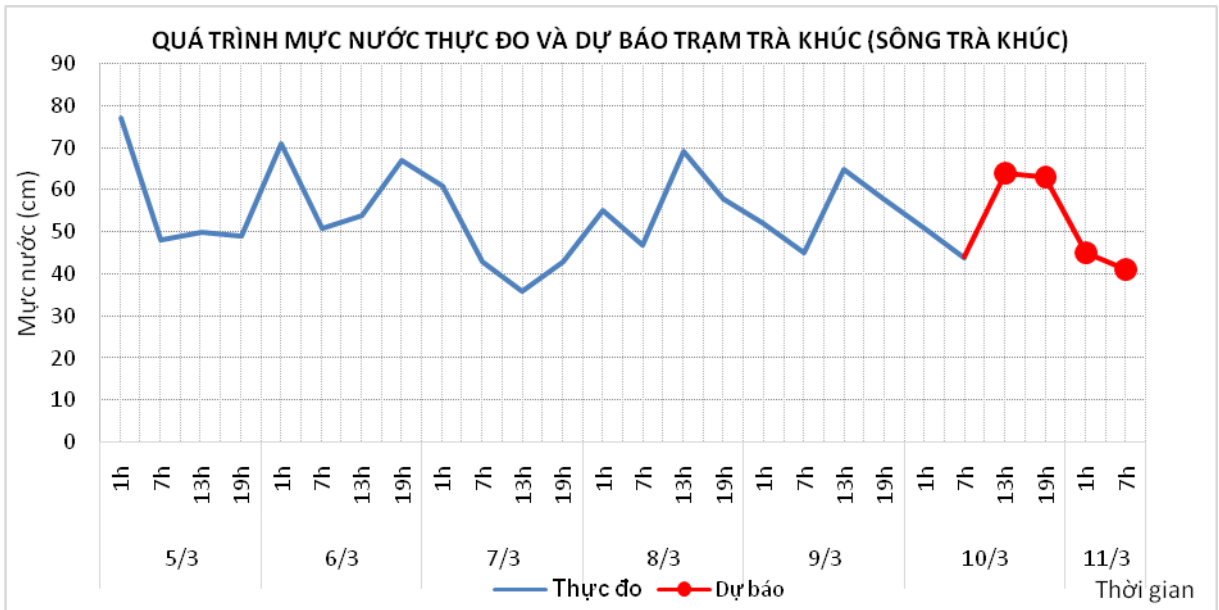
### 6.3. Lưu vực sông Trà Khúc

a. Diễn biến tình hình thủy văn đã qua

Mức nước biến đổi chậm

b. Dự báo, cảnh báo

Mức nước biến đổi chậm



## 7. Khu vực Nam Trung Bộ

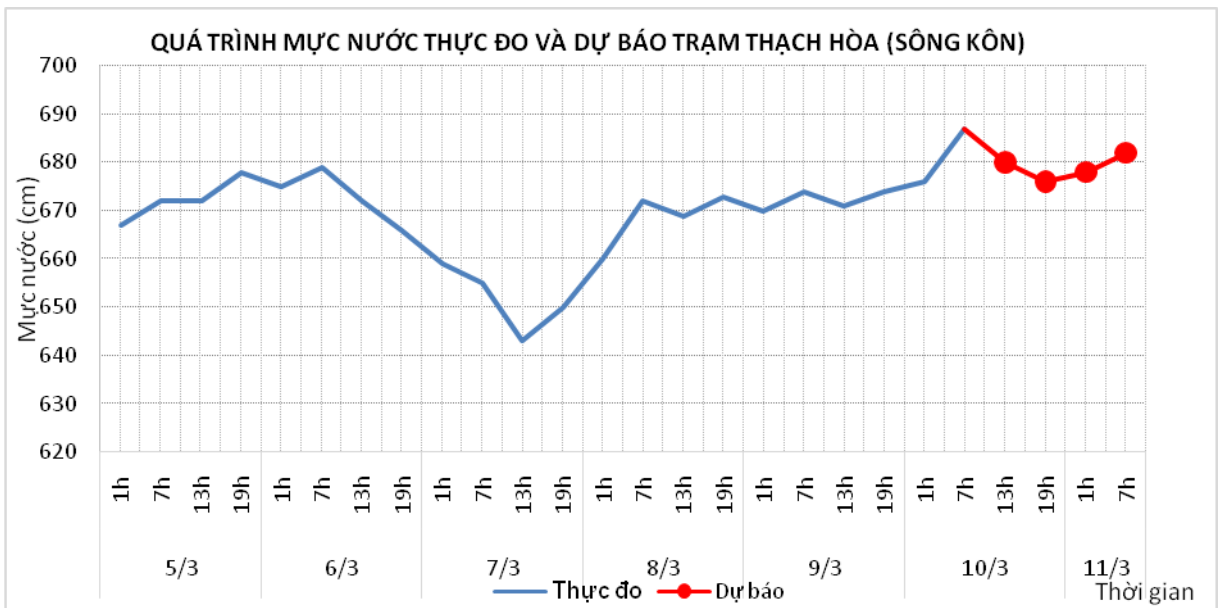
### 7.1. Lưu vực sông Kôn

a. Diễn biến tình hình thủy văn đã qua

Mức nước biến đổi chậm

b. Dự báo, cảnh báo

Mức nước biến đổi chậm



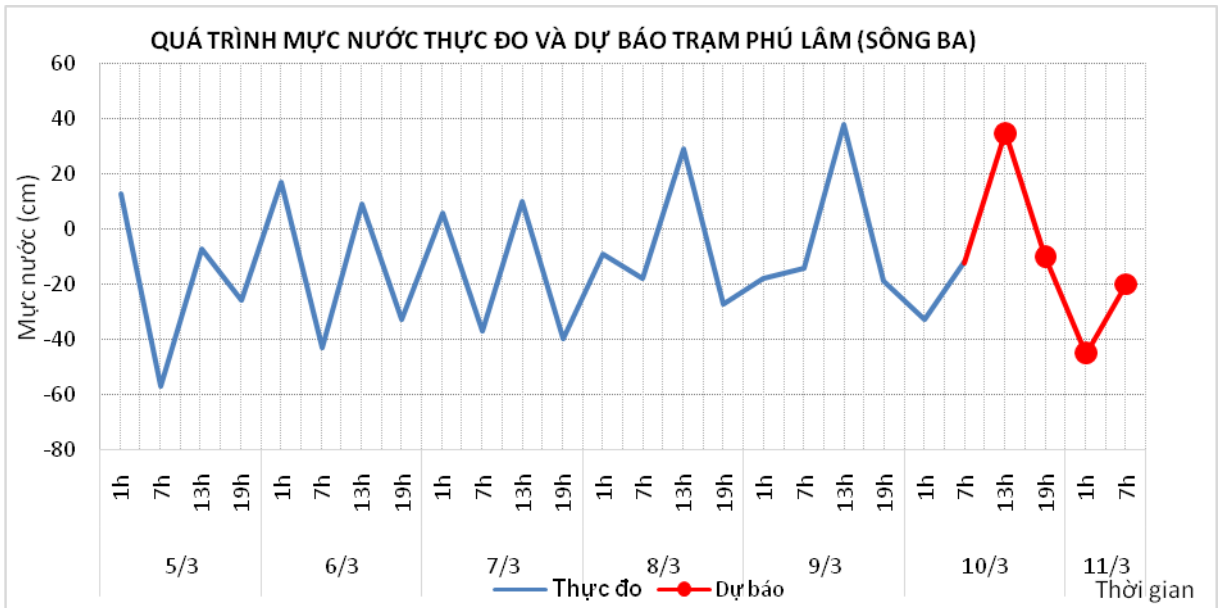
### 7.2. Lưu vực sông Ba

a. Diễn biến tình hình thủy văn đã qua

Mức nước thượng lưu biến đổi chậm, trung lưu dao động theo điều tiết hồ chứa, hạ lưu biến đổi theo triều.

b. Dự báo, cảnh báo

Mức nước thượng lưu tiếp tục biến đổi chậm, trung lưu dao động theo điều tiết hồ chứa



## 8. Khu vực Tây Nguyên

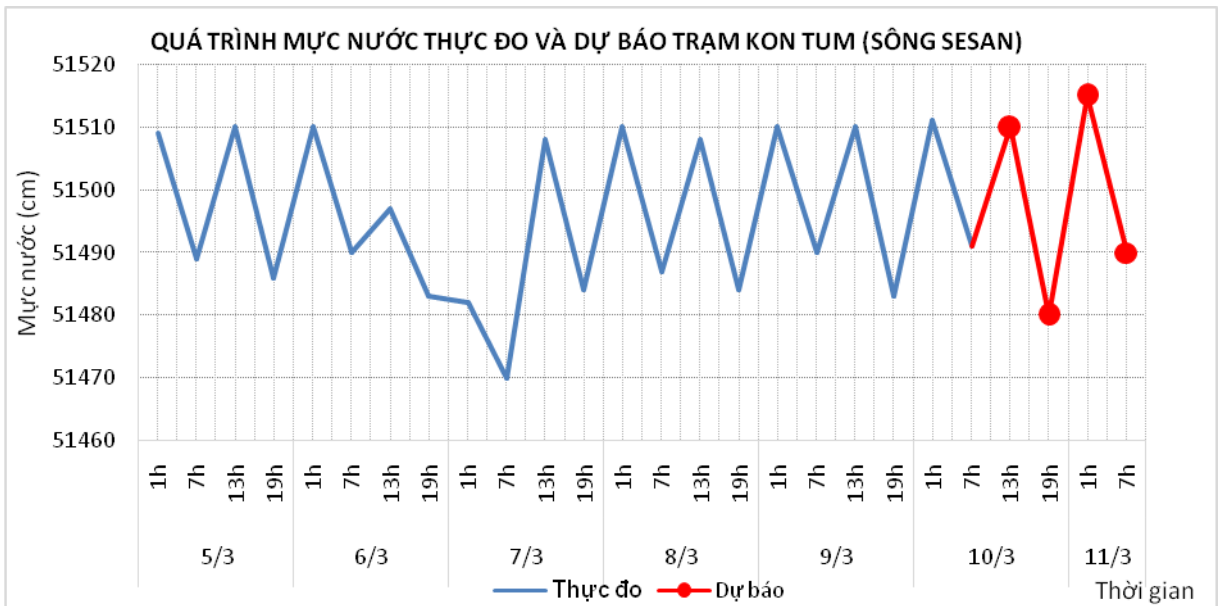
### 8.1. Lưu vực sông Sê San

#### a. Diễn biến tình hình thủy văn đã qua

Mức nước trên các sông dao động theo điều tiết của hồ chứa thủy điện.

#### b. Dự báo, cảnh báo

Mức nước trên các sông dao động theo điều tiết của hồ chứa thủy điện.



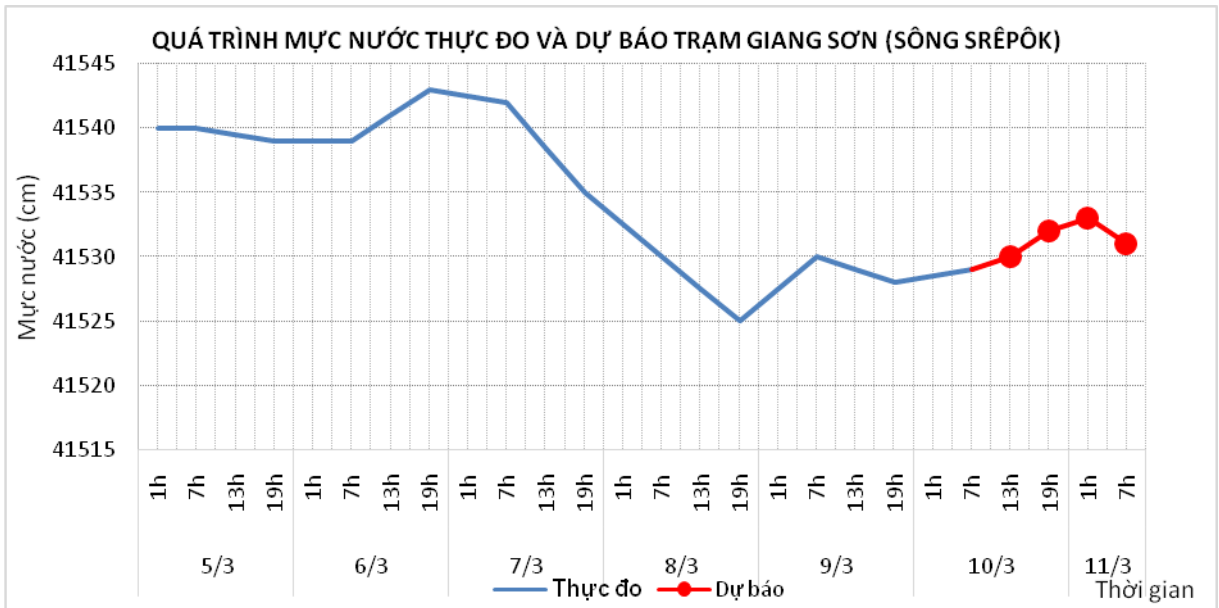
### 8.2. Lưu vực sông Srêpôk

#### a. Diễn biến tình hình thủy văn đã qua

Mức nước trên các sông dao động theo điều tiết hồ chứa thủy điện

#### b. Dự báo, cảnh báo

Mức nước trên các sông dao động theo điều tiết hồ chứa thủy điện



## 9. Khu vực Nam Bộ

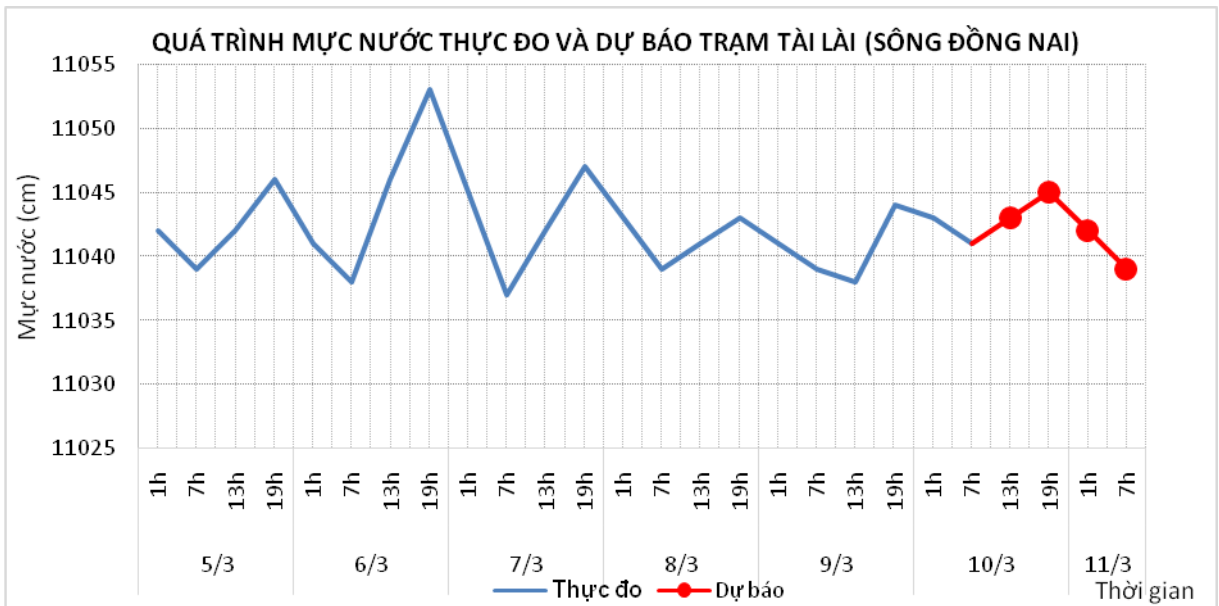
### 9.1. Lưu vực sông Đồng Nai

a. Diễn biến tình hình thủy văn đã qua

Mức nước trên sông Đồng Nai biến đổi chậm.

b. Dự báo, cảnh báo

Mức nước trên sông Đồng Nai biến đổi chậm.



### 9.2. Lưu vực sông Cửu Long

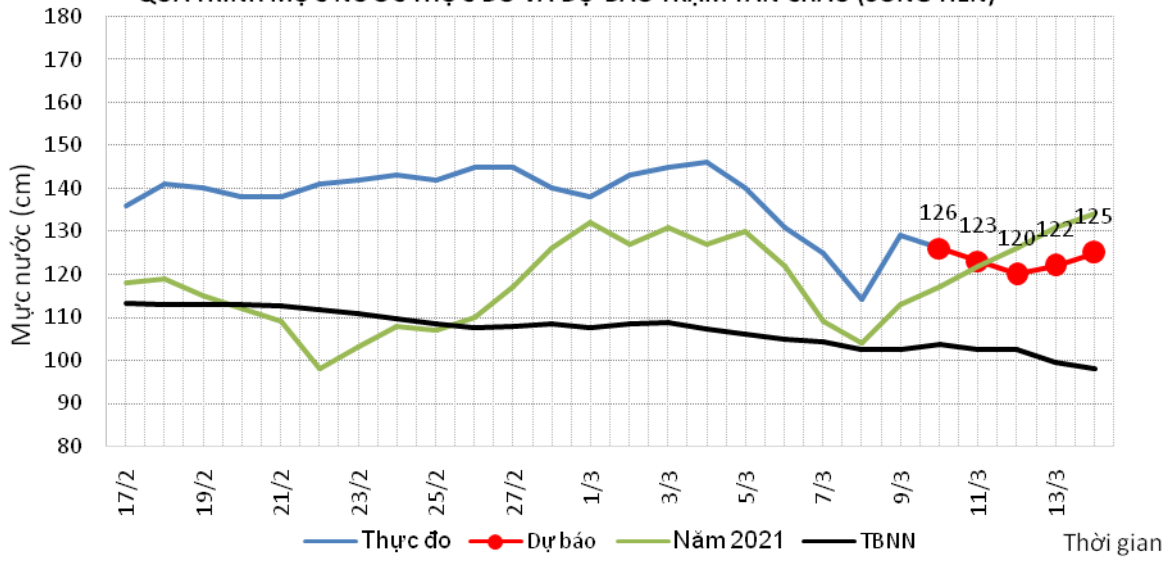
a. Diễn biến tình hình thủy văn đã qua

Mức nước đầu nguồn sông Cửu Long biến đổi theo triều. Mức nước cao nhất ngày 08/03 trên sông Tiền tại Tân Châu 1,29m; trên sông Hậu tại Châu Đốc 1,32m.

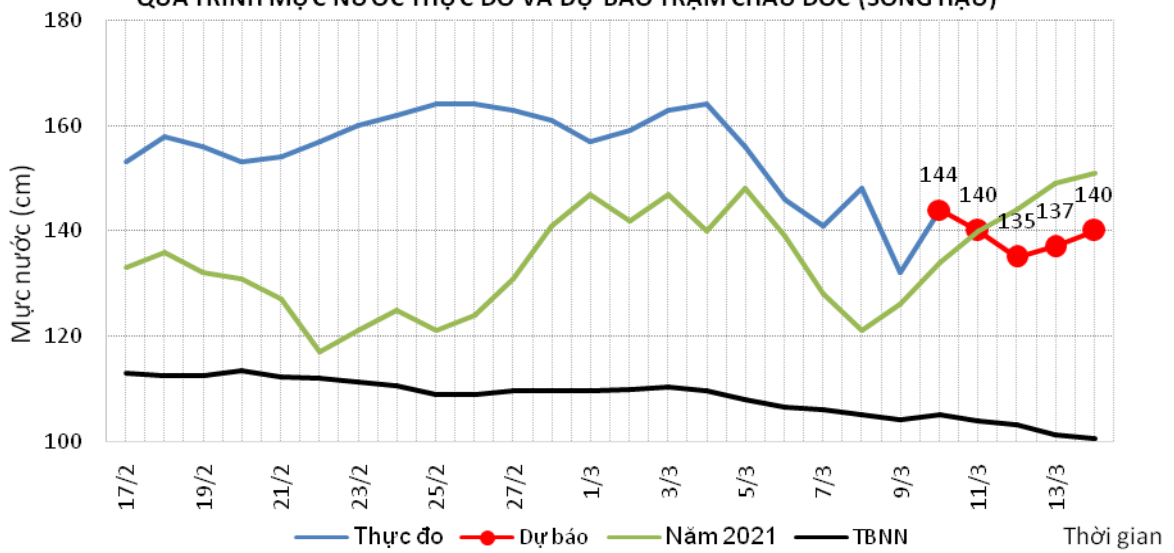
b. Dự báo, cảnh báo

Mức nước đầu nguồn sông Cửu Long biến đổi theo triều. Đến ngày 14/03 mức nước cao nhất ngày tại Tân Châu ở mức 1,25m, tại Châu Đốc ở mức 1,40m.

**QUÁ TRÌNH MỨC NƯỚC THỰC ĐO VÀ DỰ BÁO TRẠM TÂN CHÂU (SÔNG TIỀN)**



**QUÁ TRÌNH MỨC NƯỚC THỰC ĐO VÀ DỰ BÁO TRẠM CHÂU ĐỐC (SÔNG HẬU)**



## II. Bảng mực nước, lưu lượng thực đo và dự báo các trạm

Sông	Trạm	Mực nước thực đo (cm)				Mực nước dự báo (cm)							
		13h-09/03	19h-09/03	1h-10/03	7h-10/03	13h-10/03	19h-10/03	1h-11/03	7h-11/03	13h-11/03	19h-11/03	1h-12/03	7h-12/03
Đà	Hồ Hòa Bình (*)	586	915	1038	275	550 ↑	800 ↑	920 ↑	380 ↓				
Thao	Yên Bái	2471	2481	2471	2461	2455 ↓	2460 ↑	2460 →	2455 ↓				
Thao	Phú Thọ	1256	1248	1236	1233	1235 ↑	1230 ↓	1225 ↓	1225 →				
Lô	Tuyên Quang	1284	1348	1303	1367	1355 ↓	1350 ↓	1348 ↓	1345 ↓				
Lô	Vụ Quang	526	522	513	508	512 ↑	515 ↑	513 ↓	510 ↓				
Cầu	Đáp Cầu	59	46	98	103	65 ↓	45 ↓	95 ↑	120 ↑				
Thương	Phủ Lạng Thương	32	21	90	93	35 ↓	20 ↓	90 ↑	110 ↑				
Lục Nam	Lục Nam	13	8	81	82	20 ↓	10 ↓	80 ↑	100 ↑				
Thái Bình	Phả Lại	19	56	107	87	25 ↓	50 ↑	115 ↑	110 ↓	35 ↓	40 ↑		
Hồng	Hà Nội	82	74	134	128	90 ↓	70 ↓	140 ↑	135 ↓	95 ↓	70 ↓	150 ↑	145 ↓
Hoàng Long	Bến Đê	19	28	71	66	25 ↓	20 ↓	85 ↑	80 ↓				
Mã	Giàng	-51	126	60	30	-65 ↓	130 ↑	90 ↓	40 ↓	-80 ↓	135 ↑		
Cả	Nam Đàn	-13	86	80	43	-20 ↓	70 ↑	100 ↑	50 ↓	-35 ↓	60 ↑		
La	Linh Cảm	-73	89	42	33	-90 ↓	75 ↑	60 ↓	35 ↓				
Gianh	Mai Hóa	-39	73	5	21	-50 ↓	62 ↑	10 ↓	30 ↑				
Hương	Kim Long	39	45	47	42	37 ↓	40 ↑	45 ↑	40 ↓				
Thu Bồn	Câu Lâu	42	13	-12	17	40 ↑	22 ↓	-15 ↓	15 ↑				
Trà Khúc	Trà Khúc	65	58	51	44	64 ↑	63 ↓	45 ↓	41 ↓				
Kôn	Thanh Hòa	671	674	676	687	680 ↓	676 ↓	678 ↑	682 ↑				
Ba	Phú Lâm	38	-19	-33	-12	35 ↑	-10 ↓	-45 ↓	-20 ↑				
Đăkbla	Kon Tum	51510	51483	51511	51491	51510 ↑	51480 ↓	51515 ↑	51490 ↓				
Krông Ana	Giang Sơn	41529	41528	41529	41529	41530 ↑	41532 ↑	41533 ↑	41531 ↓				
Đồng Nai	Tà Lài	11038	11044	11043	11041	11043 ↑	11045 ↑	11042 ↓	11039 ↓				

Ghi chú: (\*): Q m<sup>3</sup>/s

**Khu vực Nam Bộ:**

Sông	Trạm	Mức nước cao nhất ngày (cm)							
		Thực đo	Dự báo						
		09/03	10/03	11/03	12/03	13/03	14/03		
Sông Tiền	Tân Châu	129 →	126 ↓	123 ↓	120 ↓	122 ↑	125 ↑		
Sông Hậu	Châu Đốc	132 ↓	144 ↑	140 ↓	135 ↓	137 ↑	140 ↑		

Tin phát lúc: 10h30'

**Nơi nhận:**

- Cơ quan, tổ chức;
- Lưu: VT, TVBB, TVTB.

**Soạn tin**

Lê Thị Thu Thủy

**Người chịu trách nhiệm**

**ban hành bản tin**

Bùi Đình Lập-Phùng Tiến Dũng