

Số: 61/DBQG_TV_1030

Hà Nội, ngày 02 tháng 3 năm 2022

BẢN TIN DỰ BÁO THỦY VĂN HẠN NGẮN

I. Diễn biến xu thế thủy văn

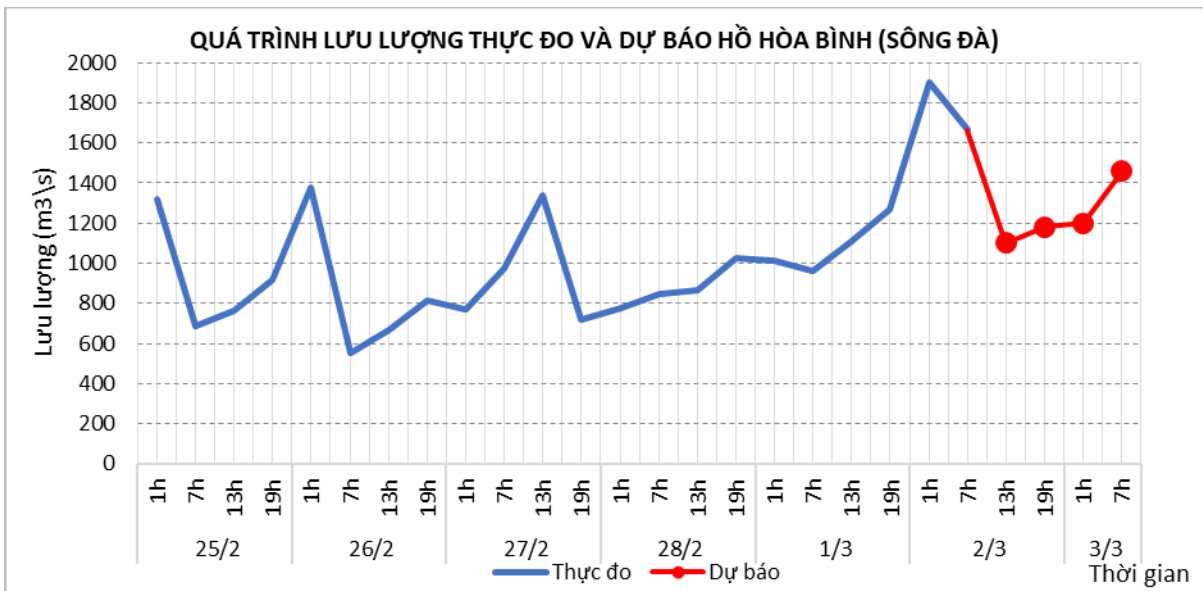
1. Khu vực Tây Bắc:

a. *Diễn biến tình hình thủy văn đã qua*

Dòng chảy đến hồ Hòa Bình dao động theo điều tiết của thủy điện Sơn La.

b. *Dự báo, cảnh báo*

Dòng chảy đến hồ Hòa Bình tiếp tục dao động theo điều tiết của thủy điện Sơn La.



2. Khu vực Việt Bắc:

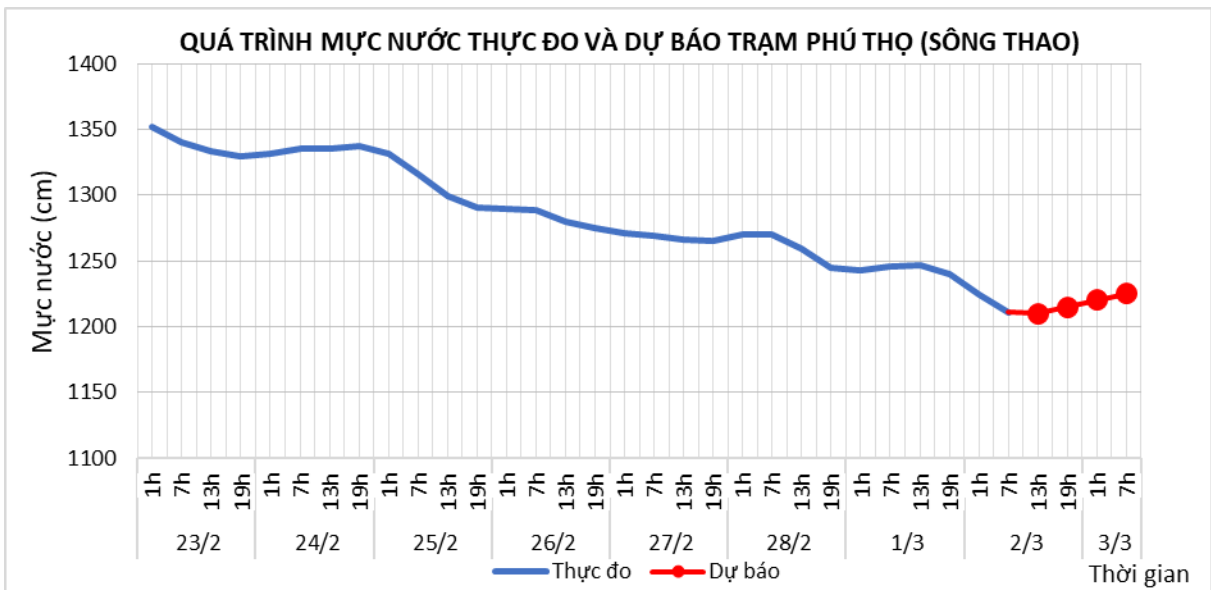
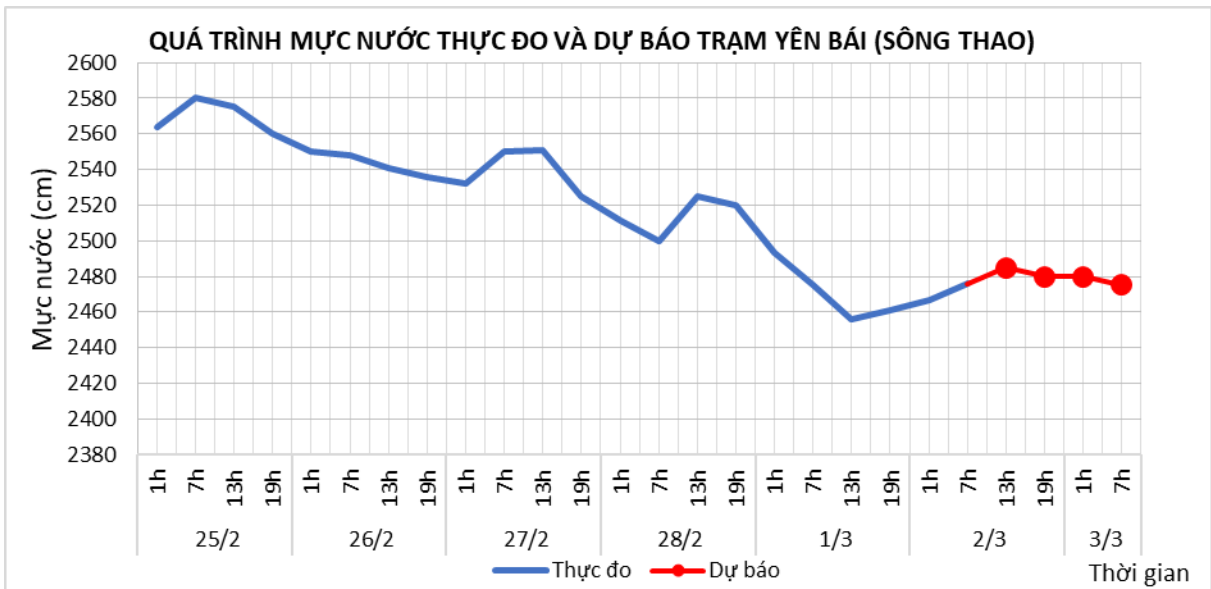
2.1. Lưu vực sông Thao

a. *Diễn biến tình hình thủy văn đã qua*

Trên sông Thao mực nước đang biến đổi chậm.

b. *Dự báo, cảnh báo*

Trên sông Thao mực nước tiếp tục biến đổi chậm.



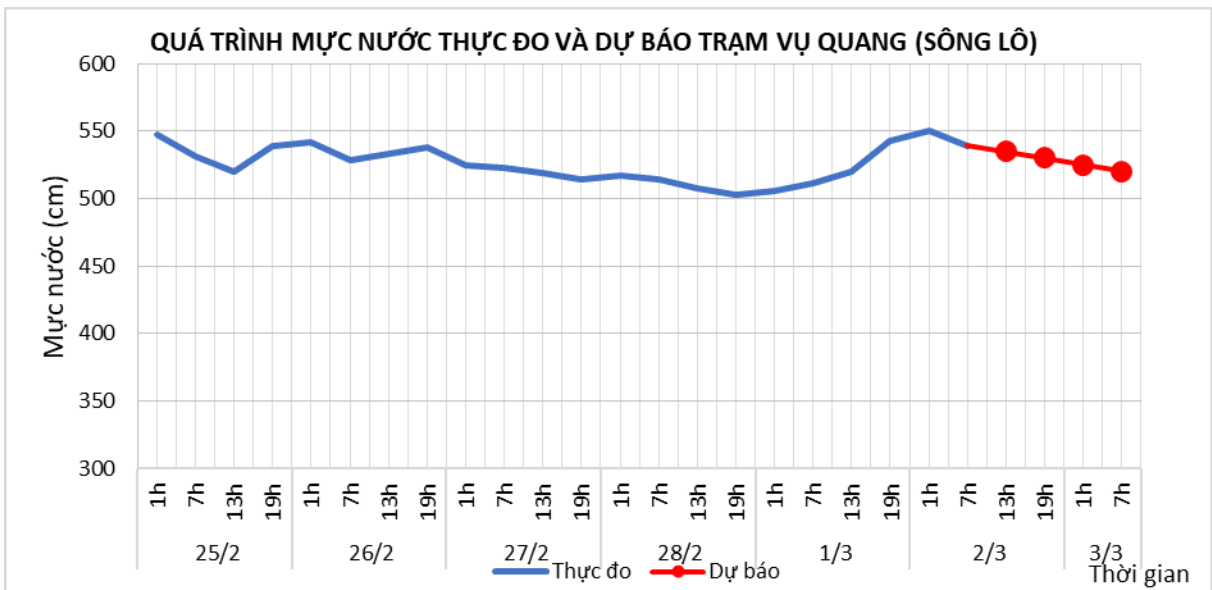
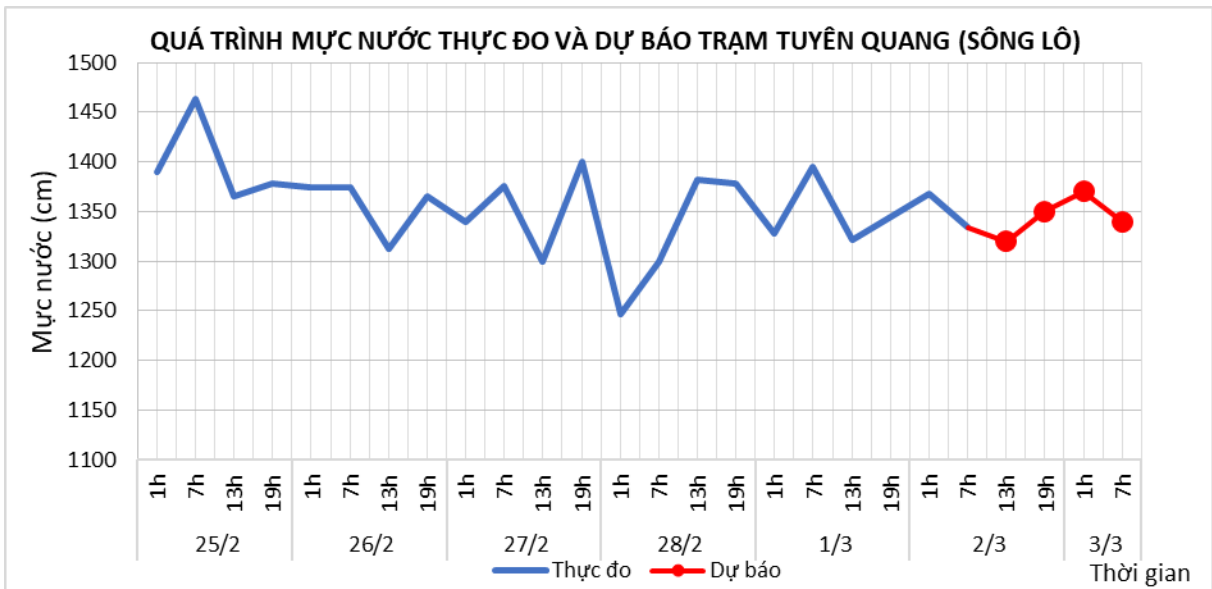
2.2. Lưu vực sông Lô

a. Diễn biến tình hình thủy văn đã qua

Mức nước hạ lưu sông Lô tại Tuyên Quang và Vụ Quang đang dao động theo điều tiết của các hồ chứa thượng lưu.

b. Dự báo, cảnh báo

Mức nước hạ lưu sông Lô tại Tuyên Quang và Vụ Quang tiếp tục dao động theo điều tiết của các hồ chứa thượng lưu.



3. Khu vực Đông Bắc

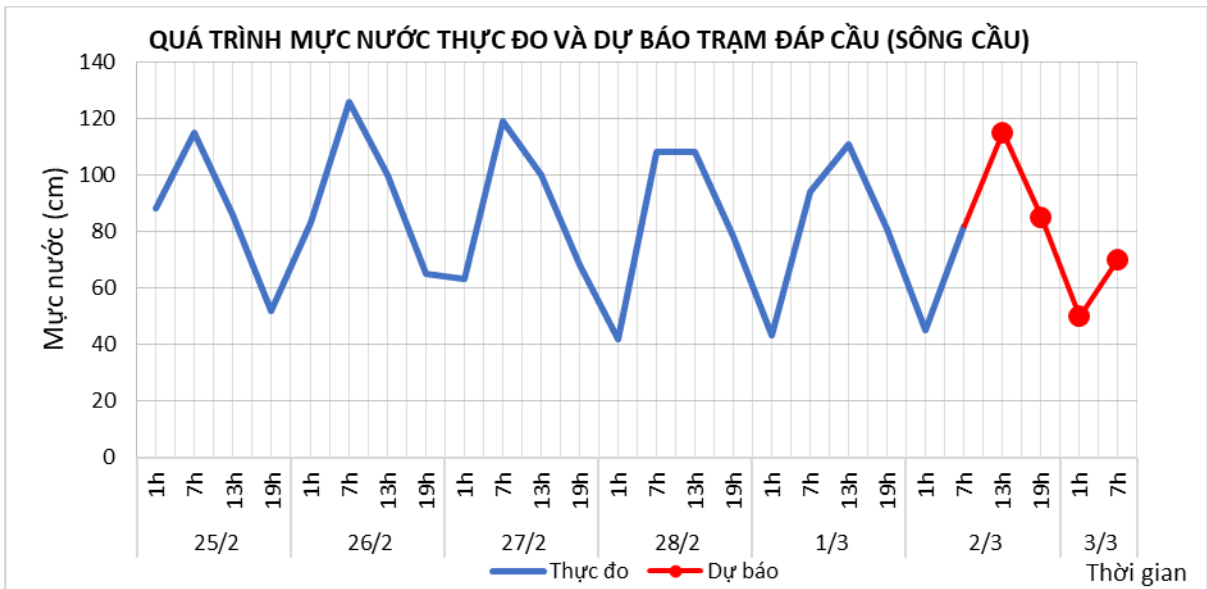
3.1. Lưu vực sông Cầu

a. Diễn biến tình hình thủy văn đã qua

Mức nước sông Cầu đang biến đổi chậm và chịu ảnh hưởng của thủy triều.

b. Dự báo, cảnh báo

Mức nước sông Cầu tiếp tục biến đổi chậm và ảnh hưởng của thủy triều.



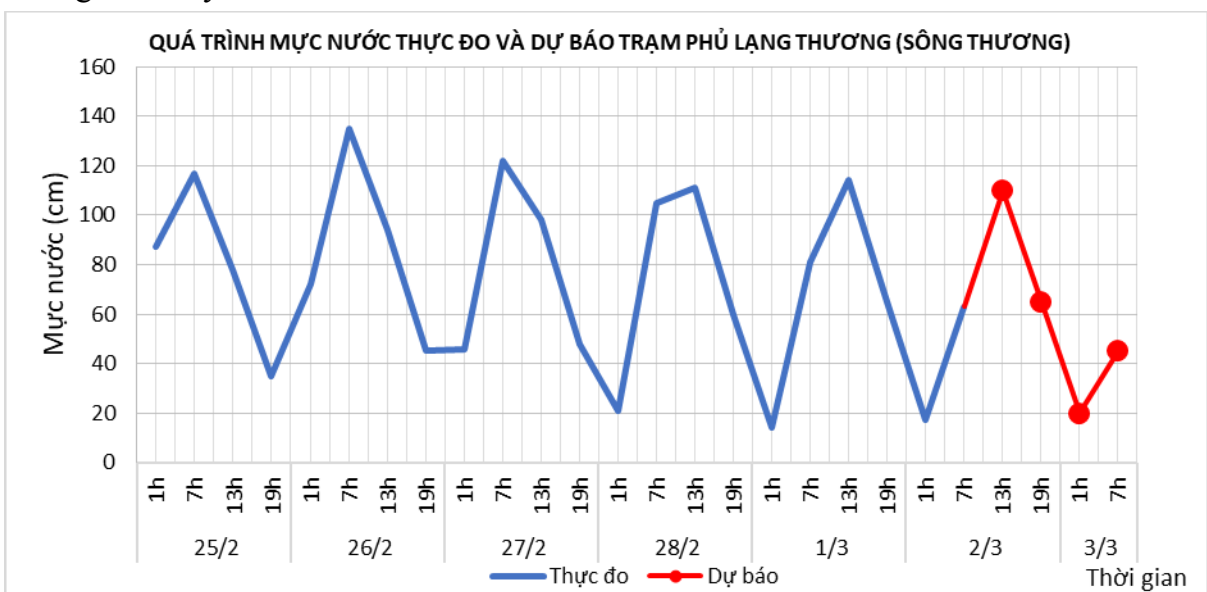
3.2. Lưu vực sông Thương

a. Diễn biến tình hình thủy văn đã qua

Mức nước sông Thương tại Phủ Lạng Thương đang biến đổi chậm và ảnh hưởng của thủy triều.

b. Dự báo, cảnh báo

Mức nước sông Thương tại Phủ Lạng Thương tiếp tục biến đổi chậm và chịu ảnh hưởng của thủy triều.



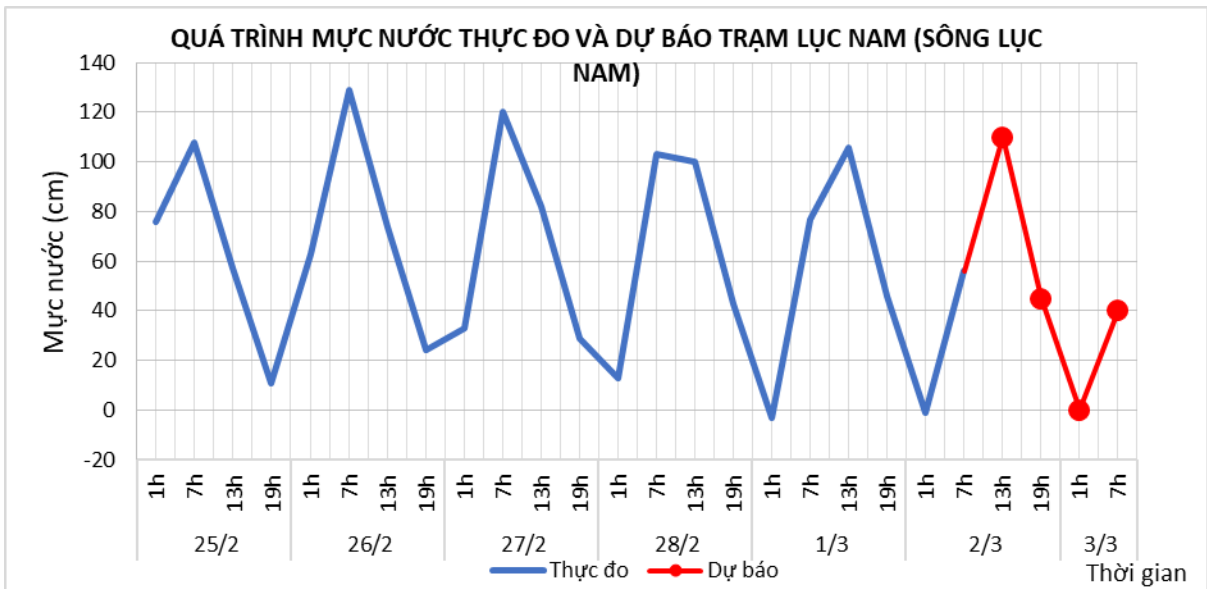
3.3. Lưu vực sông Lục Nam

a. Diễn biến tình hình thủy văn đã qua

Mức nước sông Lục Nam đang biến đổi chậm, chịu ảnh hưởng của thủy triều.

b. Dự báo, cảnh báo

Mức nước Sông Lục Nam tiếp tục biến đổi chậm và chịu ảnh hưởng của thủy triều.



4. Khu vực Đồng bằng Bắc Bộ

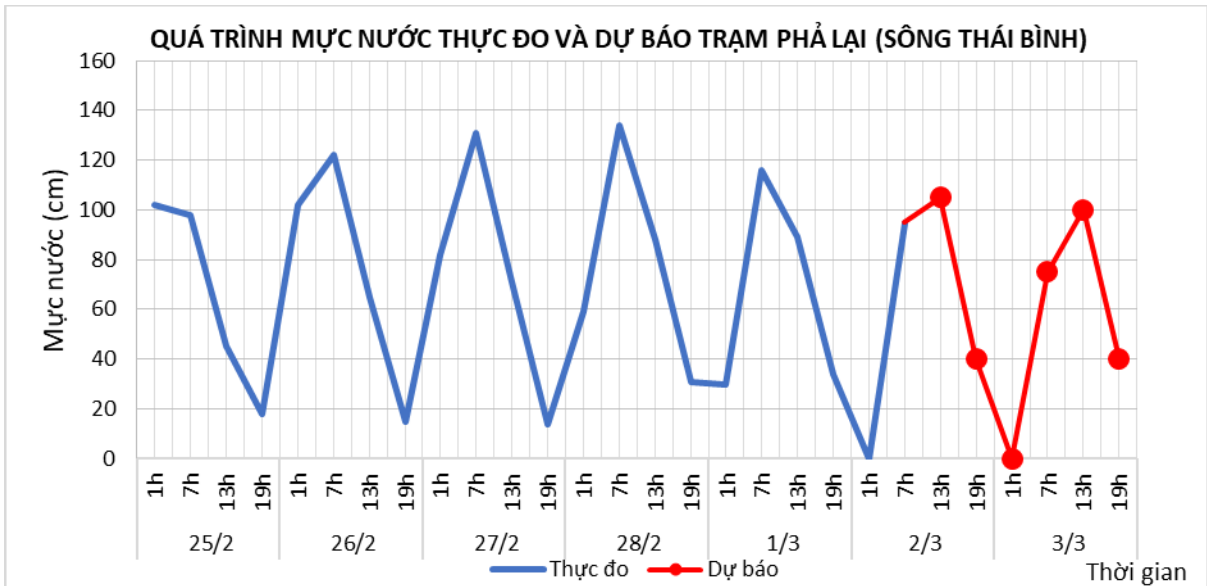
4.1. Lưu vực sông Thái Bình

a. Diễn biến tình hình thủy văn đã qua

Mức nước hạ lưu sông Thái Bình tại Phả Lại đang biến đổi chậm và dao động mạnh theo thủy triều. Lúc 7h/02/3, mức nước tại trạm Phả Lại là 0,95m.

b. Dự báo, cảnh báo

Mức nước hạ lưu sông Thái Bình tại Phả Lại tiếp tục biến đổi chậm và dao động mạnh theo thủy triều. Đến 19h/03/3, mức nước tại trạm Phả Lại có khả năng ở mức 0,40m.



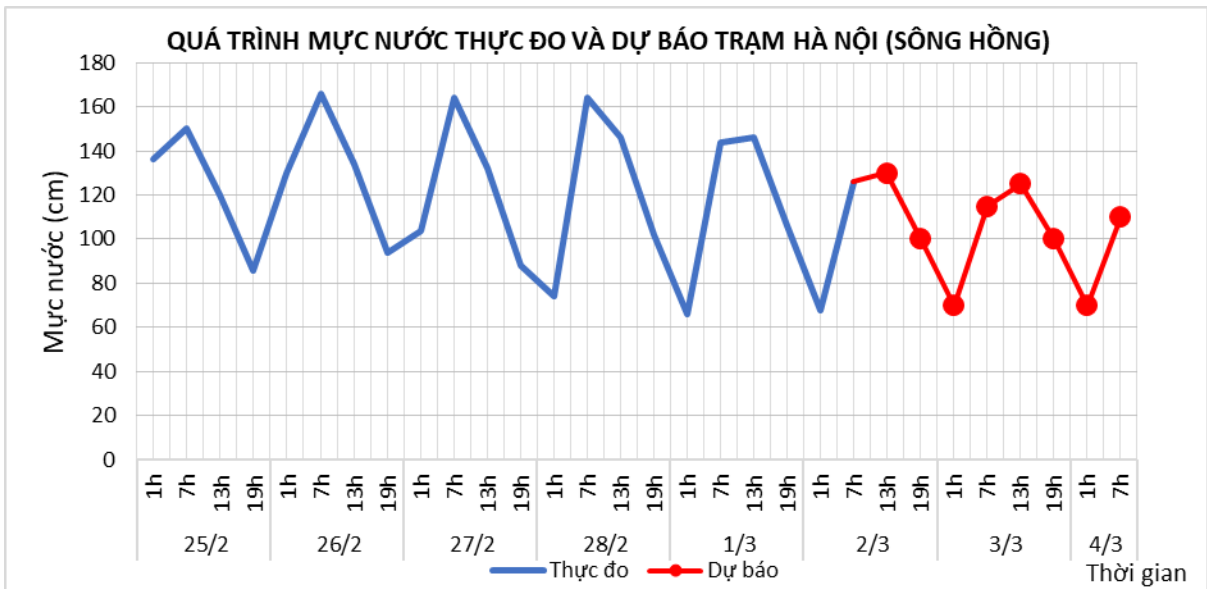
4.2. Lưu vực sông Hồng

a. Diễn biến tình hình thủy văn đã qua

Mức nước trên sông Hồng tại Hà Nội đang biến đổi chậm và chịu ảnh hưởng của thủy triều. Lúc 7h/02/3 mức nước tại trạm Hà Nội là 1,26m.

b. Dự báo, cảnh báo

Mức nước trên sông Hồng tại Hà Nội tiếp tục biến đổi chậm và chịu ảnh hưởng của thủy triều. Đến 7h/04/3 mức nước tại trạm Hà Nội là 1,10m.



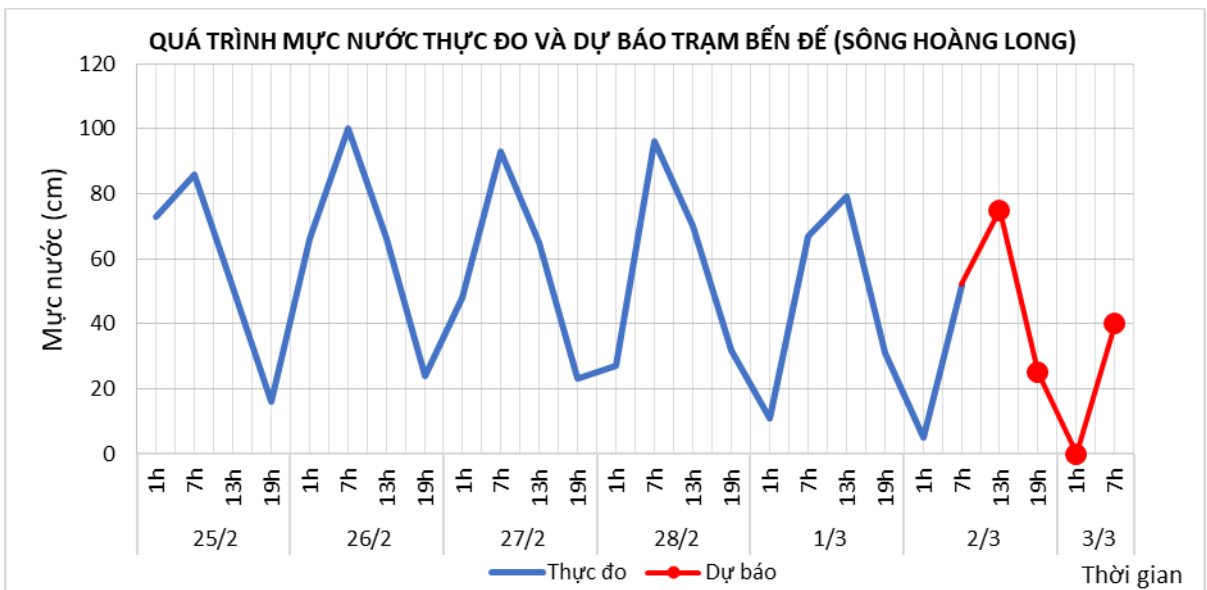
4.3. Lưu vực sông Hoàng Long

a. Diễn biến tình hình thủy văn đã qua

Mức nước sông Hoàng Long tại Bến Đé đang biến đổi chậm và chịu ảnh hưởng của thủy triều.

b. Dự báo, cảnh báo

Mức nước sông Hoàng Long tại Bến Đé tiếp tục biến đổi chậm và chịu ảnh hưởng của thủy triều.



5. Khu vực Bắc Trung Bộ

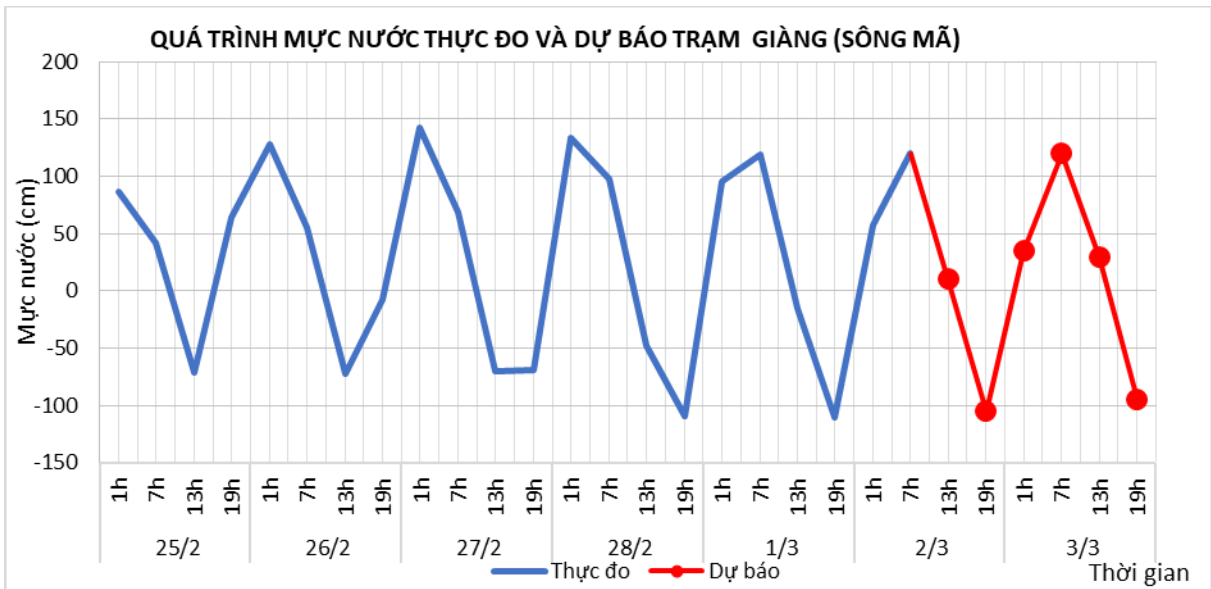
5.1. Lưu vực sông Mã

a. Diễn biến tình hình thủy văn đã qua

Mức nước thượng lưu biến đổi chậm, trung lưu dao động theo điều tiết hồ chứa, hạ lưu biến đổi theo triều.

b. Dự báo, cảnh báo

Mức nước thượng lưu biến đổi chậm, trung lưu dao động theo điều tiết hồ chứa, hạ lưu tại Giàng dao động theo triều.



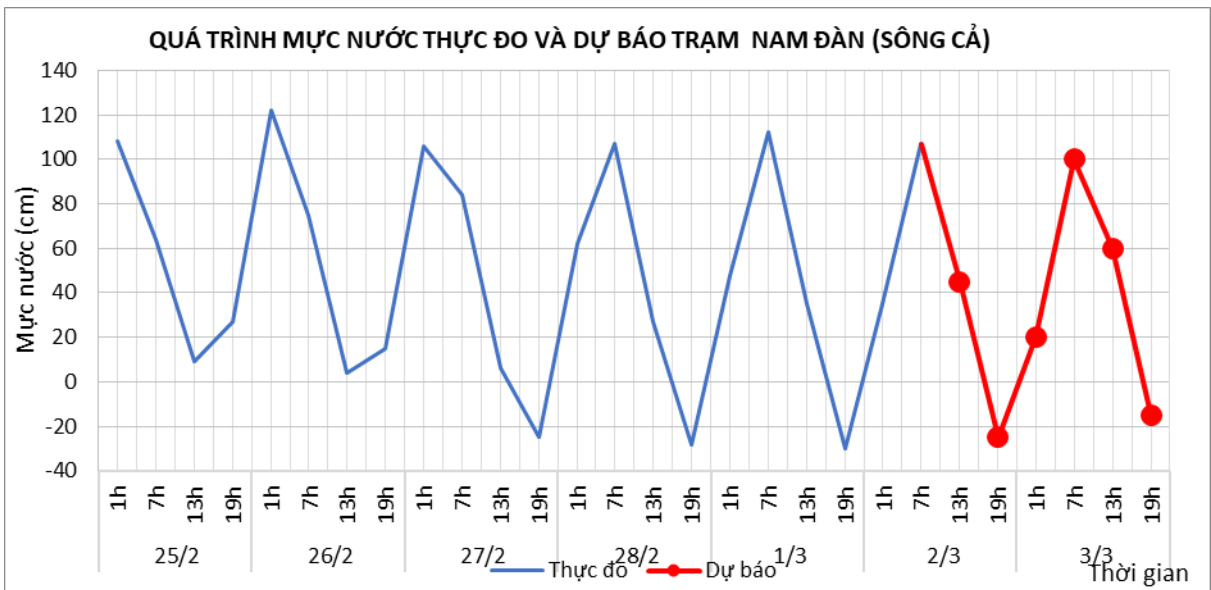
5.2. Lưu vực sông Cả

a. Diễn biến tình hình thủy văn đã qua

Mức nước trung, thượng lưu dao động theo điều tiết hồ chứa, hạ lưu biến đổi theo triều

b. Dự báo, cảnh báo

Mức nước trung, thượng lưu dao động theo điều tiết hồ chứa, hạ lưu biến đổi theo triều



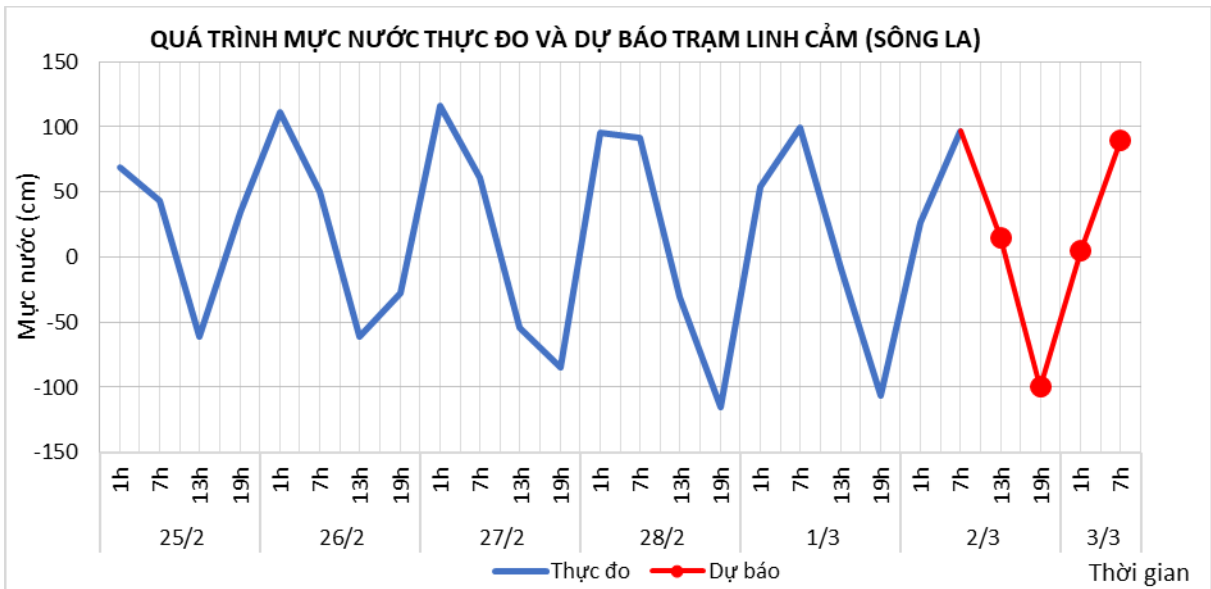
5.3. Lưu vực sông La

a. Diễn biến tình hình thủy văn đã qua

Mức nước sông Ngàn Sâu, Ngàn Phố biến đổi chậm, hạ lưu sông La dao động theo triều.

b. Dự báo, cảnh báo

Mức nước sông Ngàn Sâu, Ngàn Phố biến đổi chậm, hạ lưu sông La dao động theo triều.



6. Khu vực Trung Trung Bộ

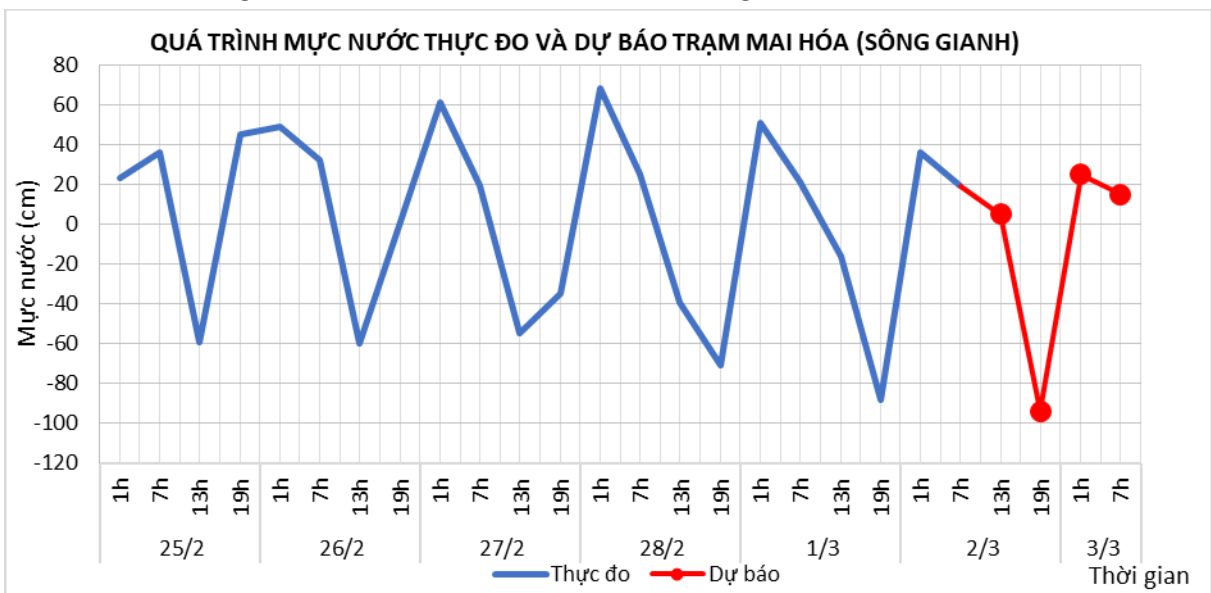
6.1. Lưu vực sông Gianh

a. Diễn biến tình hình thủy văn đã qua

Mức nước thượng lưu biến đổi chậm, hạ lưu dao động theo triều.

b. Dự báo, cảnh báo

Mức nước thượng lưu biến đổi chậm, hạ lưu dao động theo triều.



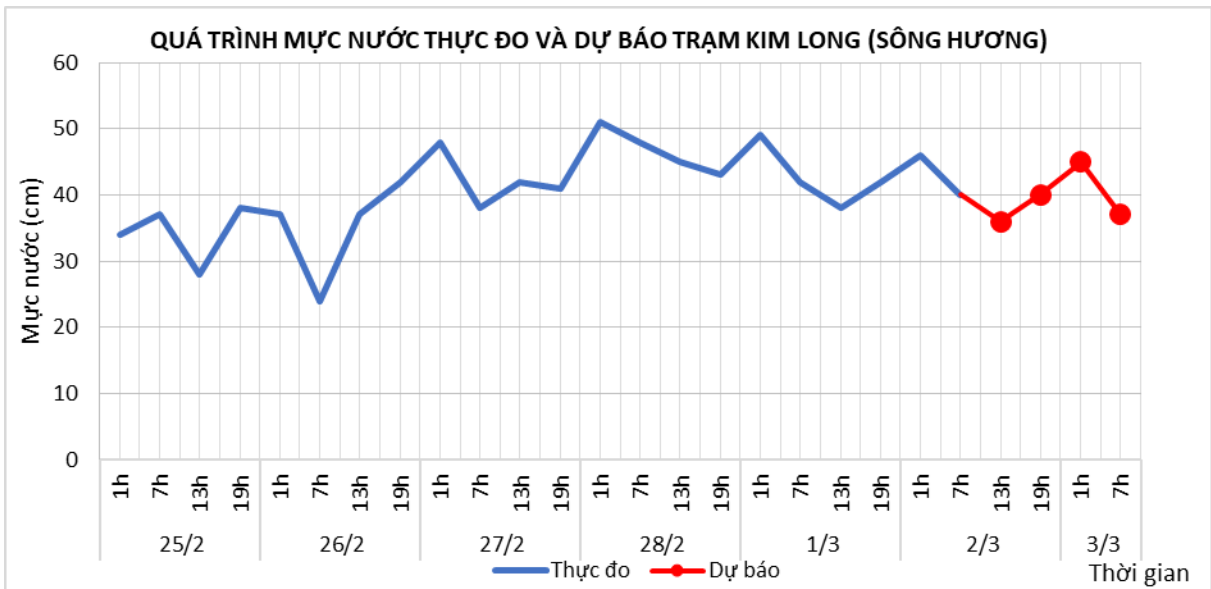
6.2. Lưu vực sông Hương

a. Diễn biến tình hình thủy văn đã qua

Mức nước dao động theo điều tiết hồ chứa.

b. Dự báo, cảnh báo

Mức nước dao động theo điều tiết hồ chứa.



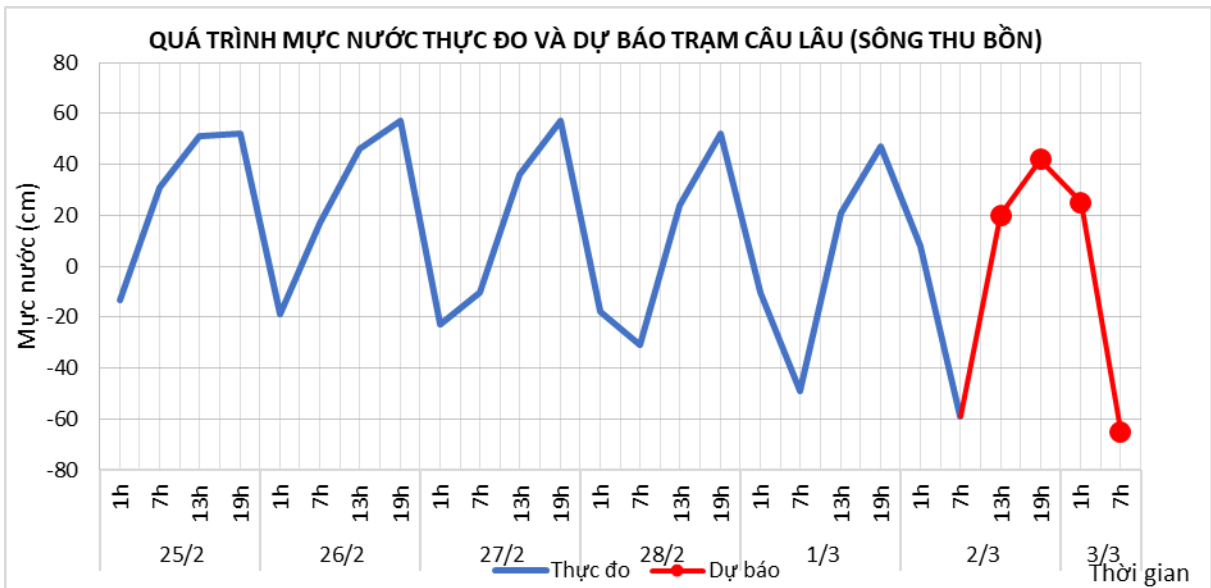
6.3. Lưu vực sông Vu Gia Thu Bồn

a. Diễn biến tình hình thủy văn đã qua

Mức nước biến đổi chậm.

b. Dự báo, cảnh báo

Mức nước biến đổi chậm.



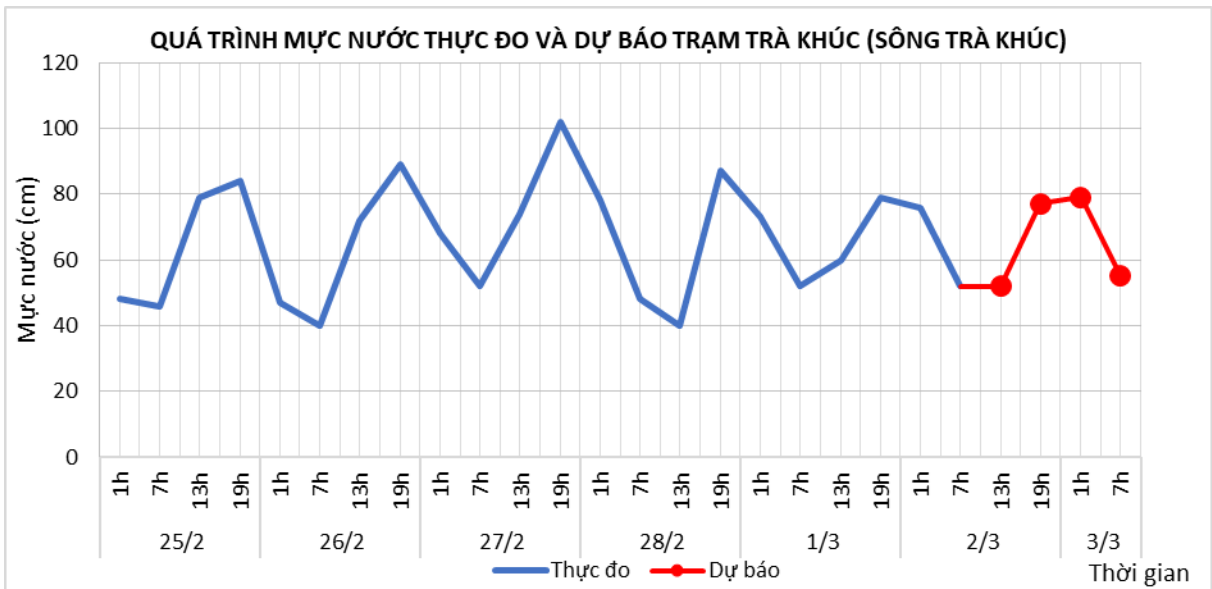
6.3. Lưu vực sông Trà Khúc

a. Diễn biến tình hình thủy văn đã qua

Mức nước biến đổi chậm.

b. Dự báo, cảnh báo

Mức nước biến đổi chậm.



7. Khu vực Nam Trung Bộ

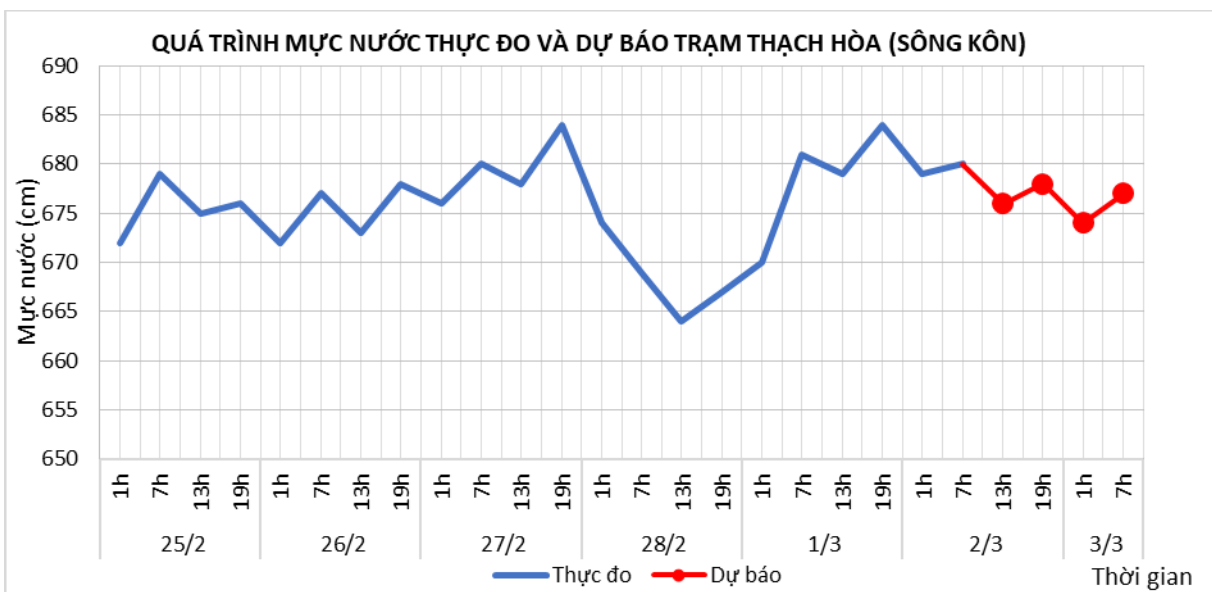
7.1. Lưu vực sông Kôn

a. Diễn biến tình hình thủy văn đã qua

Mức nước biến đổi chậm.

b. Dự báo, cảnh báo

Mức nước biến đổi chậm.



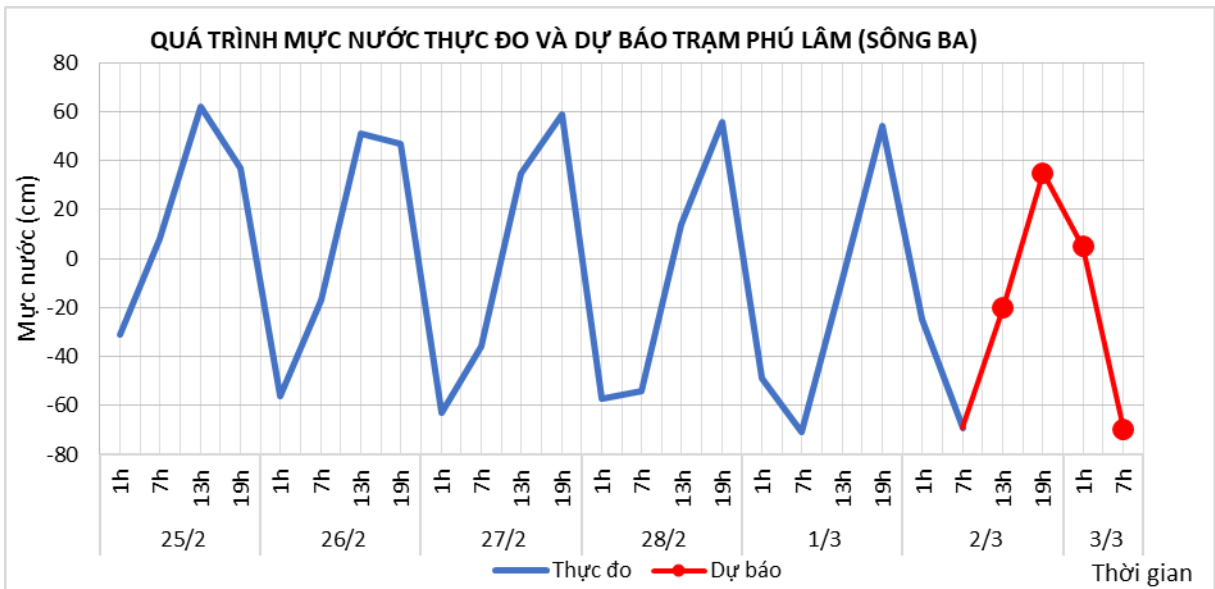
7.2. Lưu vực sông Ba

a. Diễn biến tình hình thủy văn đã qua

Mức nước thượng lưu biến đổi chậm, trung lưu dao động theo điều tiết hồ chứa, hạ lưu biến đổi theo triều.

b. Dự báo, cảnh báo

Mức nước thượng lưu tiếp tục biến đổi chậm, trung lưu dao động theo điều tiết hồ chứa, hạ lưu biến đổi theo triều



8. Khu vực Tây Nguyên

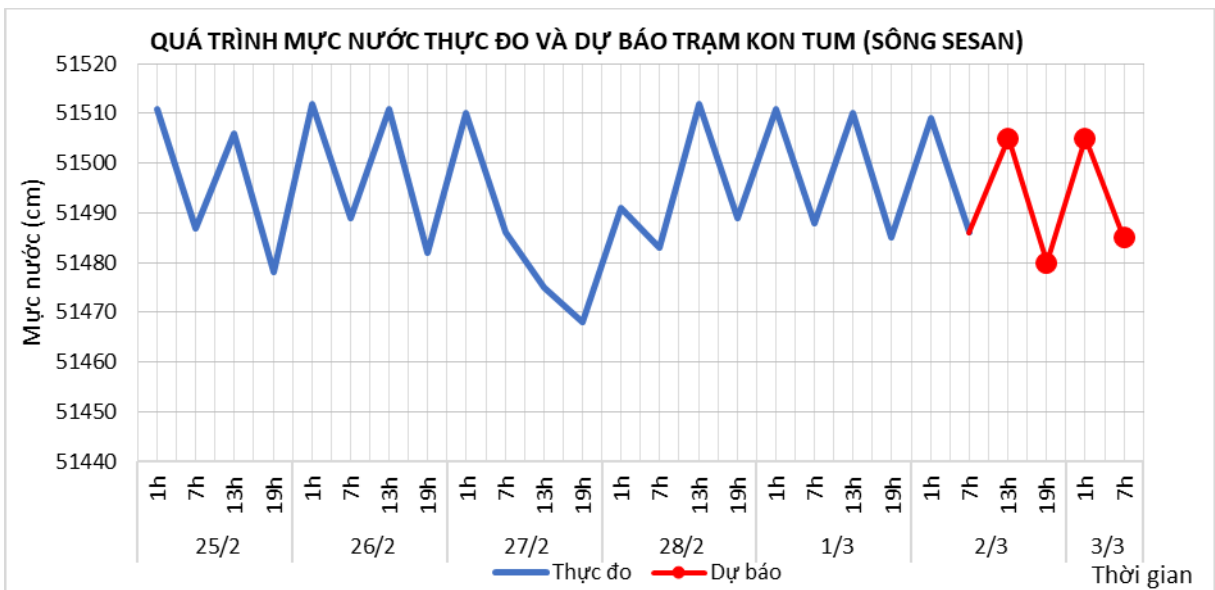
8.1. Lưu vực sông Sê San

a. Diễn biến tình hình thủy văn đã qua

Mức nước trên các sông dao động theo điều tiết của hồ chứa thủy điện.

b. Dự báo, cảnh báo

Mức nước trên các sông dao động theo điều tiết của hồ chứa thủy điện.



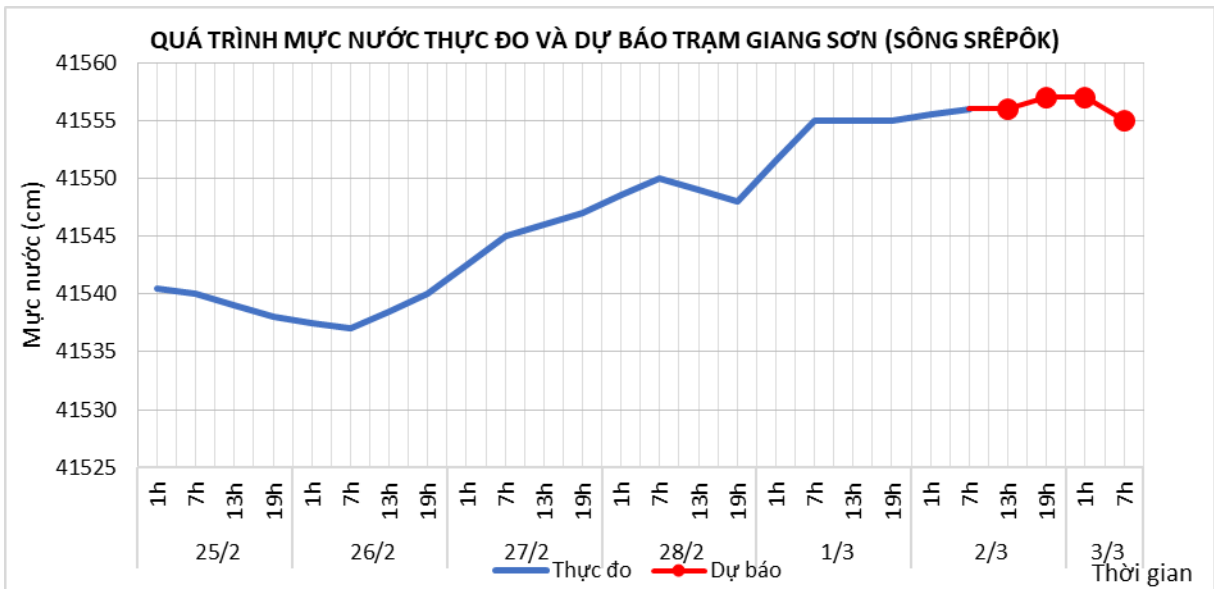
8.2. Lưu vực sông Srêpôk

a. Diễn biến tình hình thủy văn đã qua

Mức nước trên các sông dao động theo điều tiết hồ chứa thủy điện

b. Dự báo, cảnh báo

Mức nước trên các sông dao động theo điều tiết hồ chứa thủy điện



9. Khu vực Nam Bộ

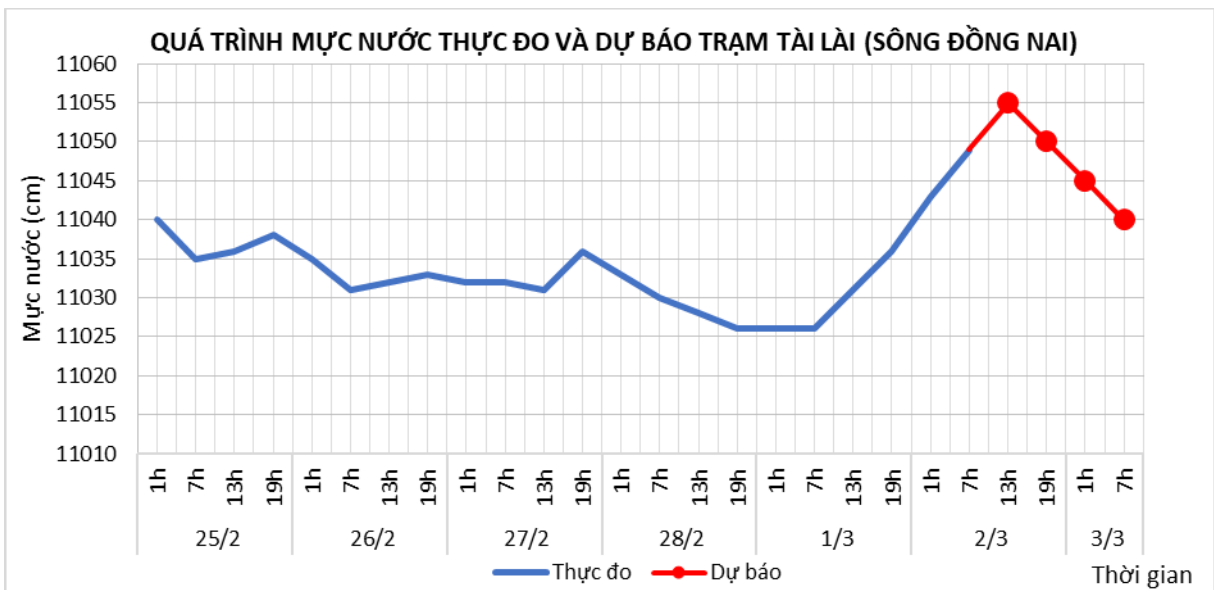
9.1. Lưu vực sông Đồng Nai

a. Diễn biến tình hình thủy văn đã qua

Mức nước trên sông Đồng Nai biến đổi chậm.

b. Dự báo, cảnh báo

Mức nước trên sông Đồng Nai biến đổi chậm.



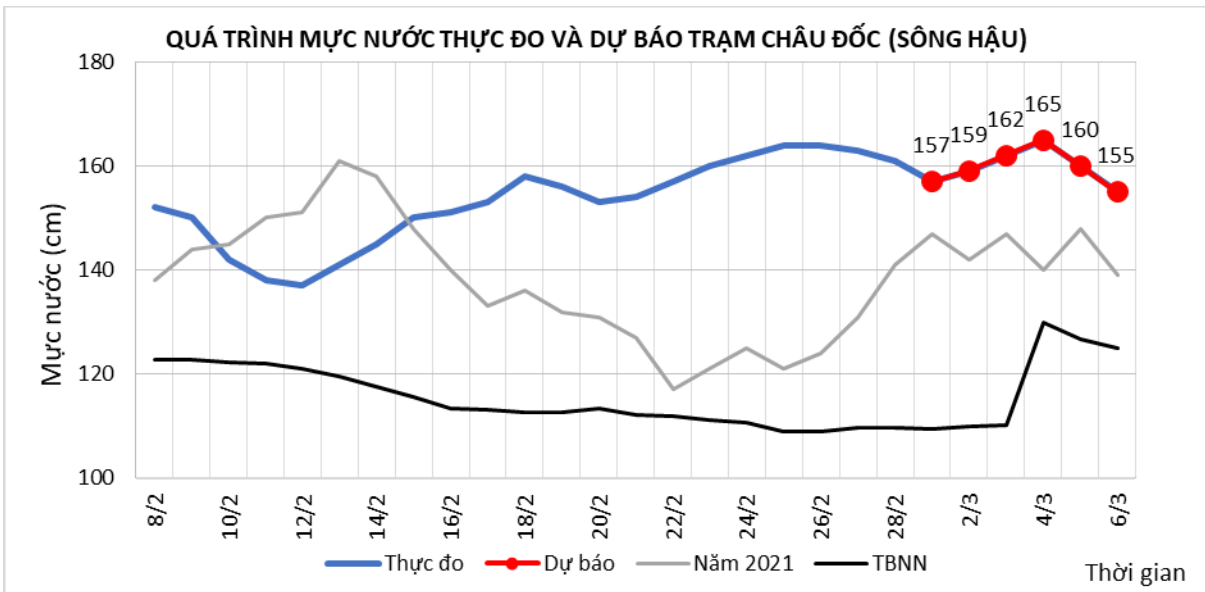
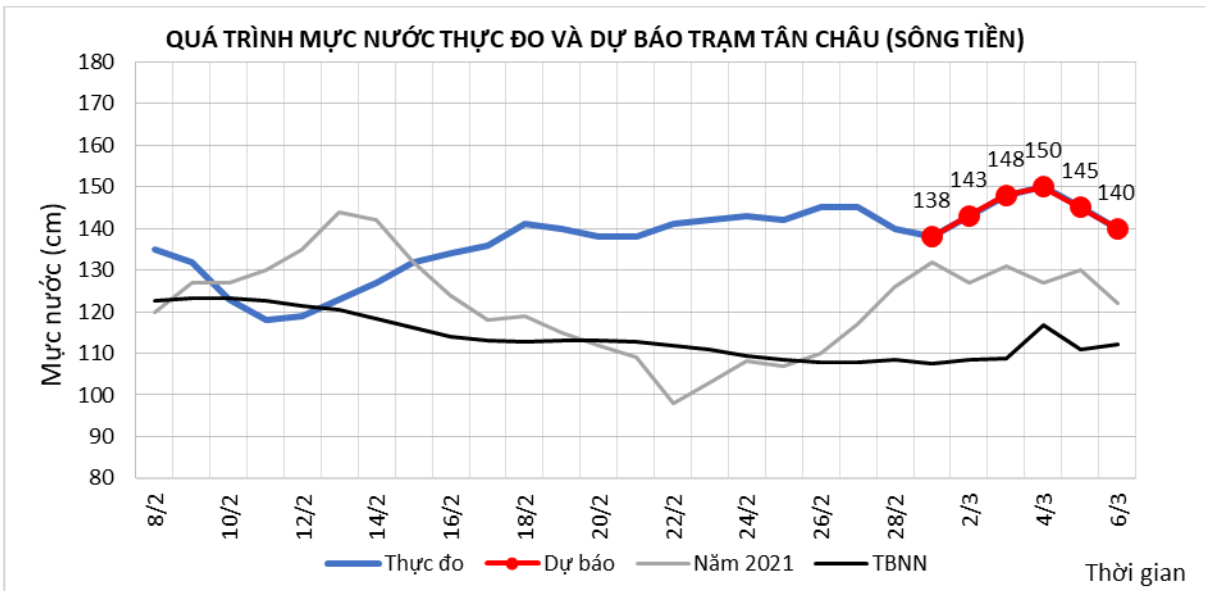
9.2. Lưu vực sông Cửu Long

a. Diễn biến tình hình thủy văn đã qua

Mức nước đầu nguồn sông Cửu Long biến đổi theo triều. Mức nước cao nhất ngày 01/03 trên sông Tiền tại Tân Châu 1,38m; trên sông Hậu tại Châu Đốc 1,57m.

b. Dự báo, cảnh báo

Mức nước đầu nguồn sông Cửu Long biến đổi theo triều. Đến ngày 06/03 mức nước cao nhất ngày tại Tân Châu ở mức 1,40m, tại Châu Đốc ở mức 1,55m.



II. Bảng mực nước, lưu lượng thực đo và dự báo các trạm

Sông	Trạm	Mực nước thực đo (cm)				Mực nước dự báo (cm)															
		13h-01/03	19h-01/03	1h-02/03	7h-02/03	13h-02/03		19h-02/03		1h-03/03		7h-03/03		13h-03/03		19h-03/03		1h-04/03		7h-04/03	
Đà	Hồ Hòa Bình (*)	1109	1267	1903	1665	1100	↓	1180	↑	1200	↑	1460	↑								
Thao	Yên Bái	2456	2461	2467	2476	2485	↑	2480	↓	2480	⇒	2475	↓								
Thao	Phú Thọ	1247	1240	1224	1211	1210	↓	1215	↑	1220	↑	1225	↑								
Lô	Tuyên Quang	1322	1345	1368	1334	1320	↓	1350	↑	1370	↑	1340	↓								
Lô	Vũ Quang	520	543	550	539	535	↓	530	↓	525	↓	520	↓								
Cầu	Đáp Cầu	111	81	45	82	115	↑	85	↓	50	↓	70	↑								
Thương	Phủ Lạng Thương	114	65	17	63	110	↑	65	↓	20	↓	45	↑								
Lục Nam	Lục Nam	106	46	-1	56	110	↑	45	↓	0	↓	40	↑								
Thái Bình	Phả Lại	89	34	0	95	105	↑	40	↓	0	↓	75	↑	100	↑	40	↓				
Hồng	Hà Nội	146	106	68	126	130	↑	100	↓	70	↓	115	↑	125	↑	100	↓	70	↓	110	↑
Hoàng Long	Bến Đẽ	79	31	5	52	75	↑	25	↓	0	↓	40	↑								
Mã	Giàng	-15	-110	58	120	10	↓	-105	↓	35	↑	120	↑	30	↓	-95	↓				
Cả	Nam Đàn	35	-30	35	107	45	↓	-25	↓	20	↑	100	↑	60	↓	-15	↓				
La	Linh Cảm	-9	-106	27	97	15	↓	-100	↓	5	↑	90	↑								
Gianh	Mai Hóa	-16	-88	36	19	5	↓	-94	↓	25	↑	15	↓								
Hương	Kim Long	38	42	46	40	36	↓	40	↑	45	↑	37	↓								
Thu Bồn	Câu Lâu	21	47	8	-59	20	↑	42	↑	25	↓	-65	↓								
Trà Khúc	Trà Khúc	60	79	76	52	52	⇒	77	↑	79	↑	55	↓								
Kôn	Thanh Hòa	679	684	679	680	676	↓	678	↑	674	↓	677	↑								
Ba	Phú Lâm	-8	54	-25	-69	-20	↑	35	↑	5	↓	-70	↓								
Đăkbla	Kon Tum	51510	51485	51509	51486	51505	↑	51480	↓	51505	↑	51485	↓								
Krông Ana	Giang Sơn	41555	41555	41556	41556	41556	⇒	41557	↑	41557	⇒	41555	↓								
Đồng Nai	Tà Lài	11031	11036	11043	11049	11055	↑	11050	↓	11045	↓	11040	↓								

Ghi chú: (*): Q m³/s

Khu vực Nam Bộ:

Sông	Trạm	Mức nước cao nhất ngày (cm)											
		Thực đo		Dự báo									
		01/03	02/03	03/03	04/03	05/03	06/03						
Sông Tiền	Tân Châu	138	↓	143	↑	148	↑	150	↑	145	↓	140	↓
Sông Hậu	Châu Đốc	157	↓	159	↑	162	↑	165	↑	160	↓	155	↓

Tin phát lúc: 10h30'

Nơi nhận:

- Cơ quan, tổ chức;
- Lưu: VT, TVBB, TVTB.

Soạn Tin
Nguyễn Thùy Anh

**Người chịu trách nhiệm
ban hành bản tin**
Bùi Đình Lập-Phùng Tiến Dũng