

Số: 60/DBQG_TV_1030

Hà Nội, ngày 1 tháng 3 năm 2022

BẢN TIN DỰ BÁO THỦY VĂN HẠN NGẮN

I. Diễn biến xu thế thủy văn

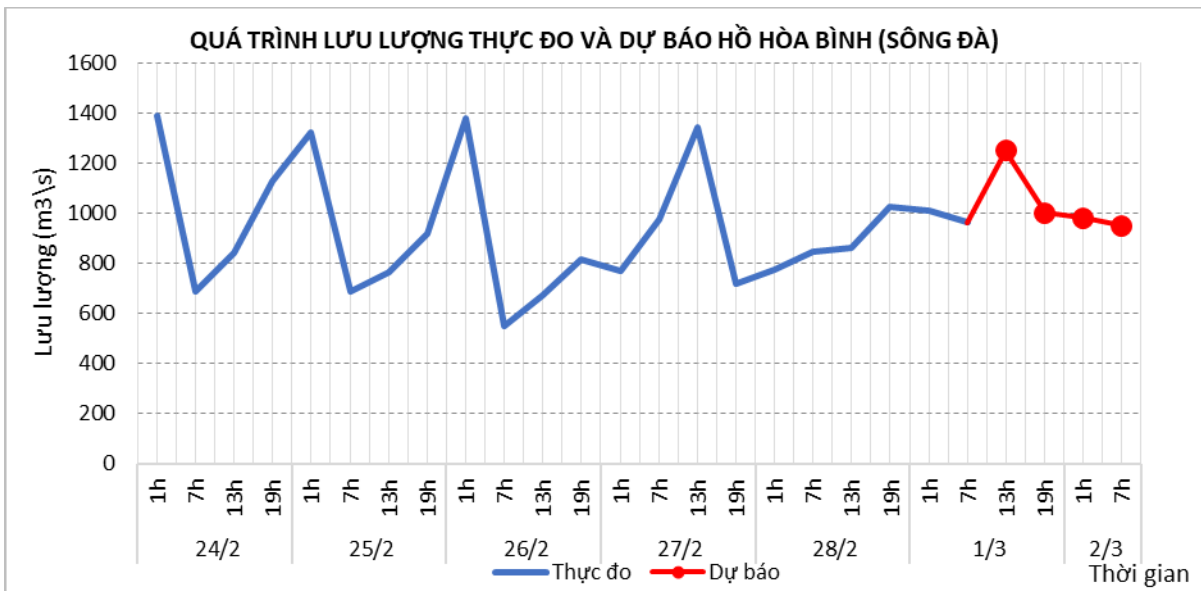
1. Khu vực Tây Bắc:

a. Diễn biến tình hình thủy văn đã qua

Dòng chảy đến hồ Hòa Bình dao động theo điều tiết của thủy điện Sơn La.

b. Dự báo, cảnh báo

Dòng chảy đến hồ Hòa Bình tiếp tục dao động theo điều tiết của thủy điện Sơn La.



2. Khu vực Việt Bắc:

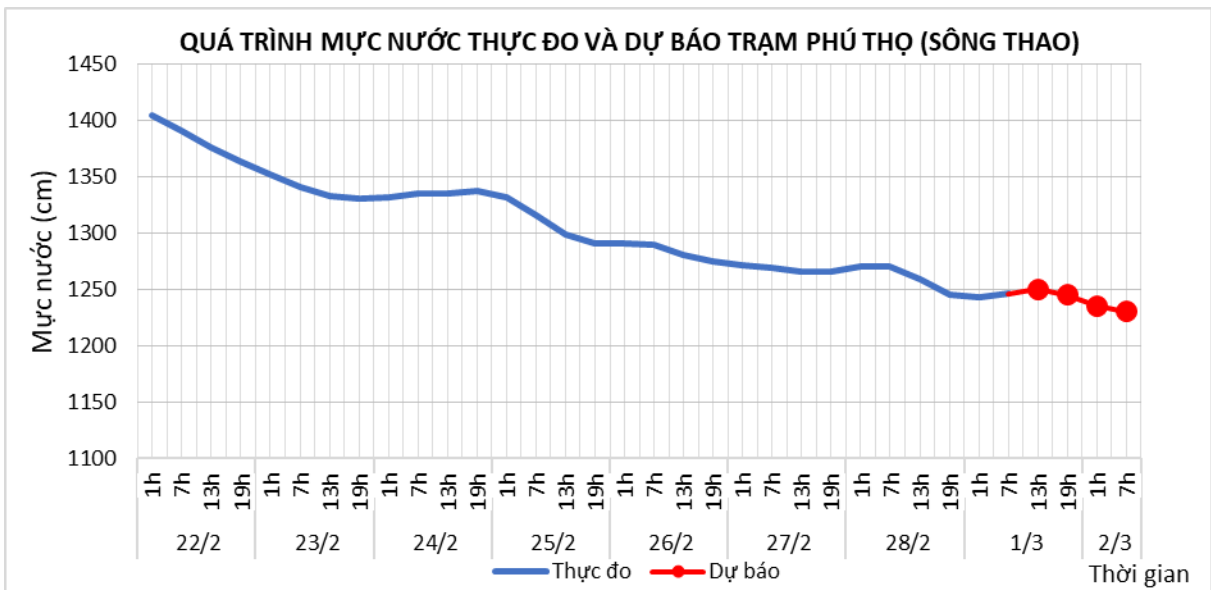
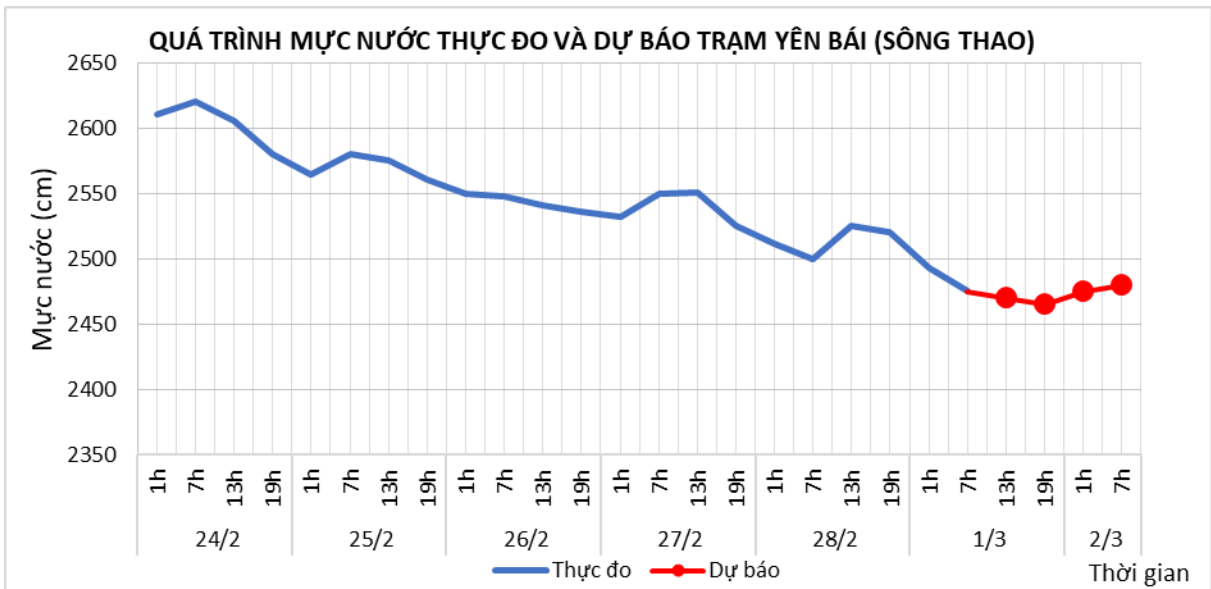
2.1. Lưu vực sông Thao

a. Diễn biến tình hình thủy văn đã qua

Trên sông Thao mực nước đang biến đổi chậm.

b. Dự báo, cảnh báo

Trên sông Thao mực nước tiếp tục biến đổi chậm.



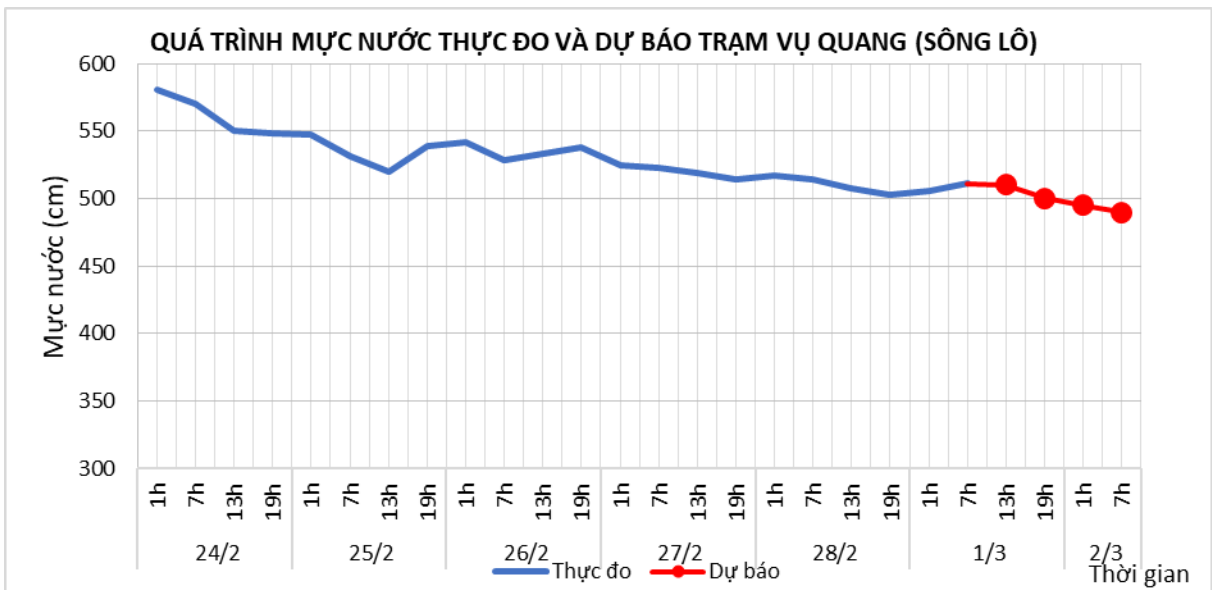
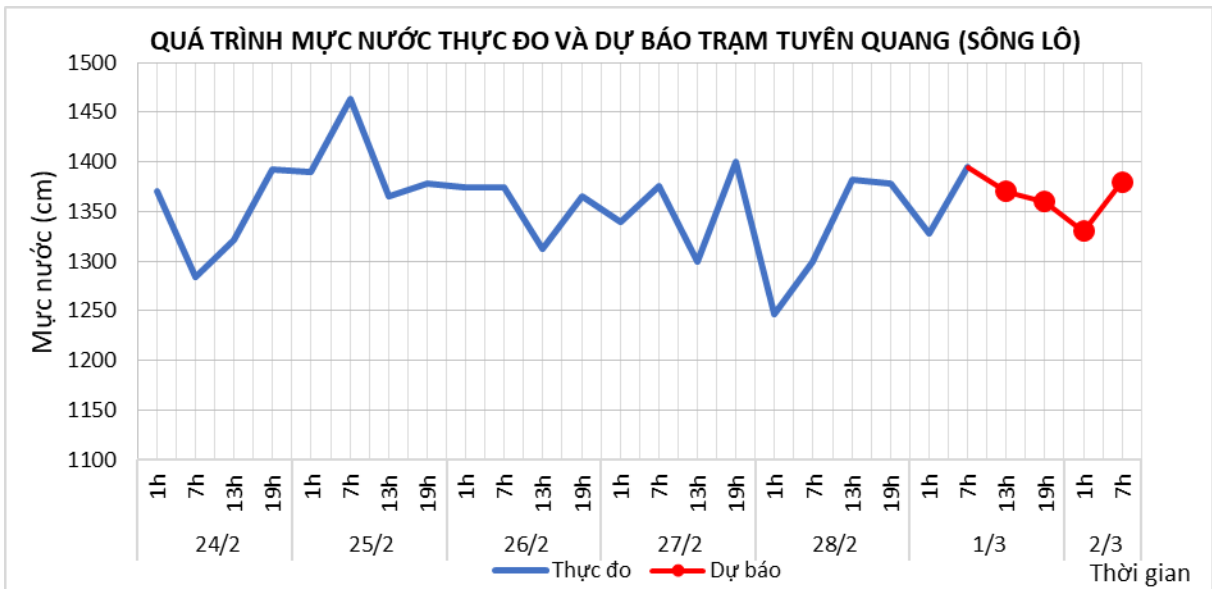
2.2. Lưu vực sông Lô

a. Diễn biến tình hình thủy văn đã qua

Mức nước hạ lưu sông Lô tại Tuyên Quang và Vụ Quang đang dao động theo điều tiết của các hồ chứa thượng lưu.

b. Dự báo, cảnh báo

Mức nước hạ lưu sông Lô tại Tuyên Quang và Vụ Quang tiếp tục dao động theo điều tiết của các hồ chứa thượng lưu.



3. Khu vực Đông Bắc

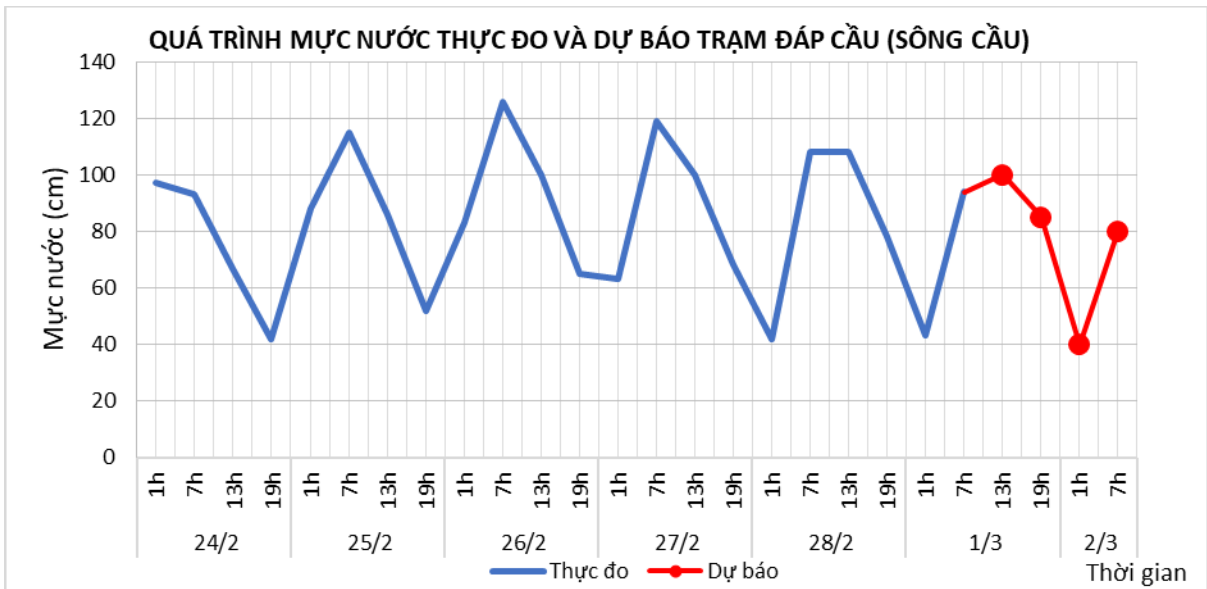
3.1. Lưu vực sông Cầu

a. Diễn biến tình hình thủy văn đã qua

Mức nước sông Cầu đang biến đổi chậm và chịu ảnh hưởng của thủy triều.

b. Dự báo, cảnh báo

Mức nước sông Cầu tiếp tục biến đổi chậm và ảnh hưởng của thủy triều.



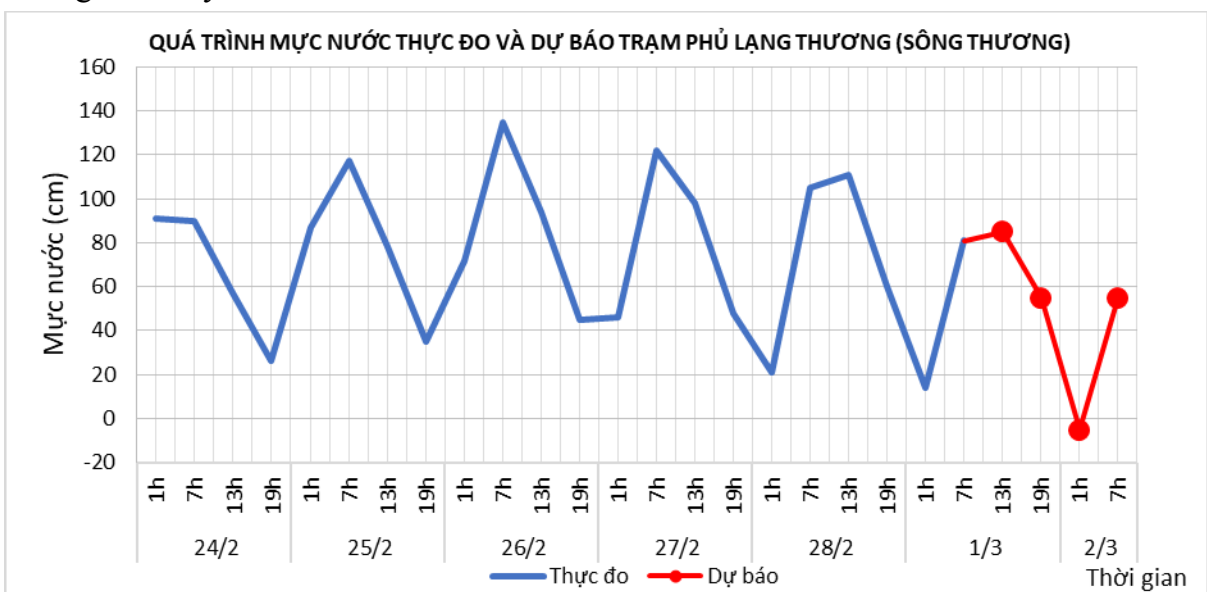
3.2. Lưu vực sông Thương

a. Diễn biến tình hình thủy văn đã qua

Mức nước sông Thương tại Phủ Lạng Thương đang biến đổi chậm và ảnh hưởng của thủy triều.

b. Dự báo, cảnh báo

Mức nước sông Thương tại Phủ Lạng Thương tiếp tục biến đổi chậm và chịu ảnh hưởng của thủy triều.



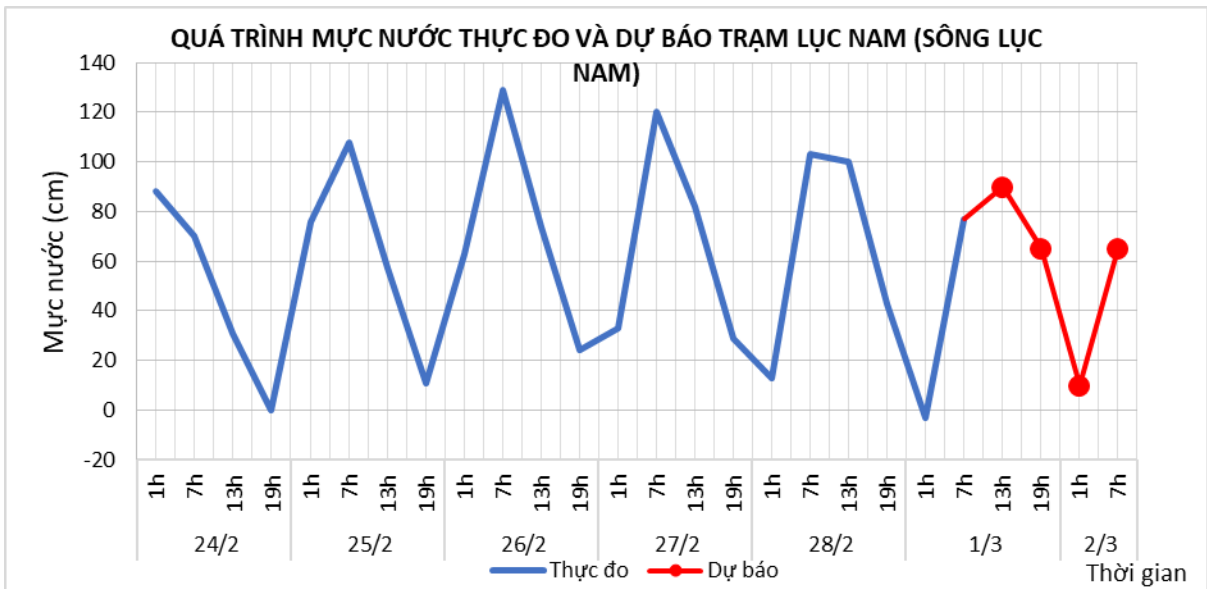
3.3. Lưu vực sông Lục Nam

a. Diễn biến tình hình thủy văn đã qua

Mức nước sông Lục Nam đang biến đổi chậm, chịu ảnh hưởng của thủy triều.

b. Dự báo, cảnh báo

Mức nước Sông Lục Nam tiếp tục biến đổi chậm và chịu ảnh hưởng của thủy triều.



4. Khu vực Đồng bằng Bắc Bộ

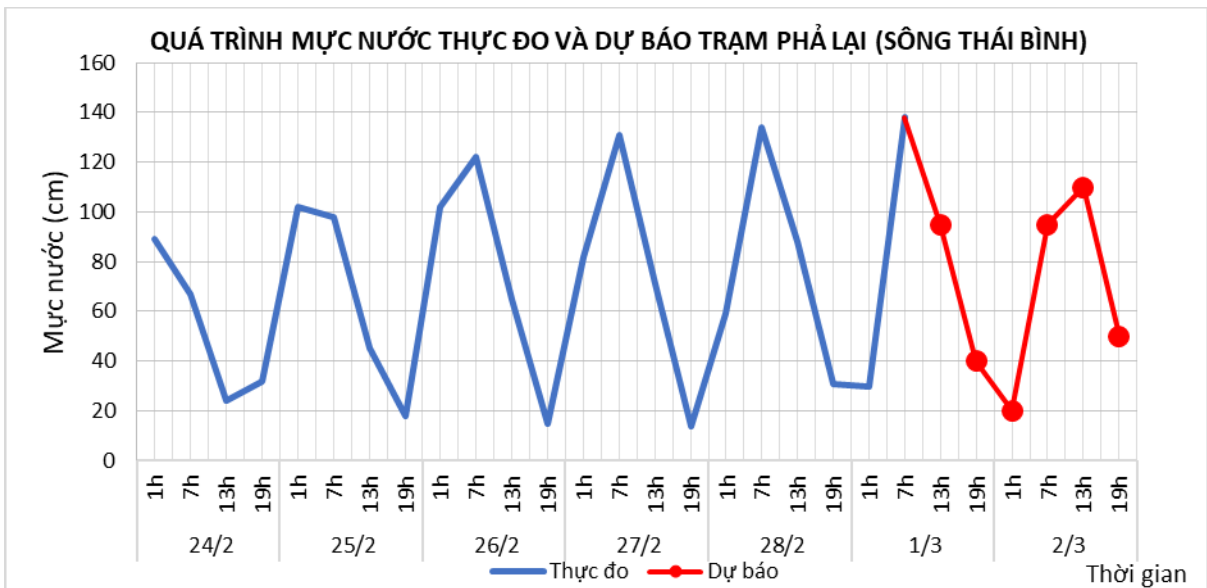
4.1. Lưu vực sông Thái Bình

a. Diễn biến tình hình thủy văn đã qua

Mức nước hạ lưu sông Thái Bình tại Phả Lại đang biến đổi chậm và dao động mạnh theo thủy triều. Lúc 7h/01/3, mức nước tại trạm Phả Lại là 1,16m.

b. Dự báo, cảnh báo

Mức nước hạ lưu sông Thái Bình tại Phả Lại tiếp tục biến đổi chậm và dao động mạnh theo thủy triều. Đến 19h/02/3, mức nước tại trạm Phả Lại có khả năng ở mức 0,50m.



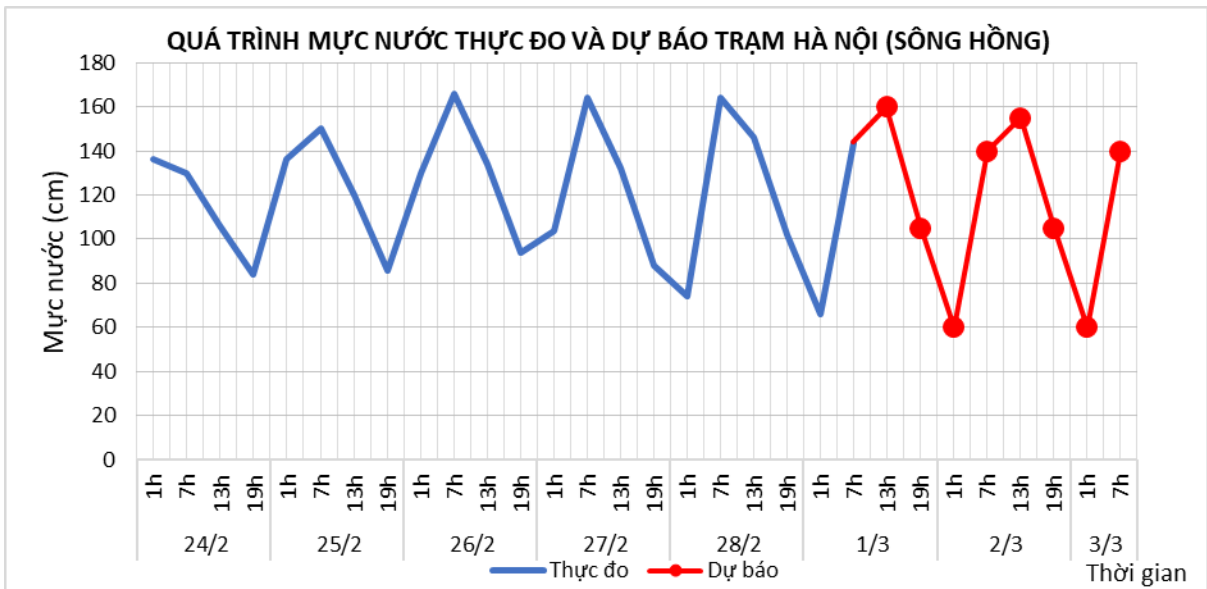
4.2. Lưu vực sông Hồng

a. Diễn biến tình hình thủy văn đã qua

Mức nước trên sông Hồng tại Hà Nội đang biến đổi chậm và chịu ảnh hưởng của thủy triều. Lúc 7h/01/3 mức nước tại trạm Hà Nội là 1,44m.

b. Dự báo, cảnh báo

Mức nước trên sông Hồng tại Hà Nội tiếp tục biến đổi chậm và chịu ảnh hưởng của thủy triều. Đến 7h/03/3 mức nước tại trạm Hà Nội là 1,40m.



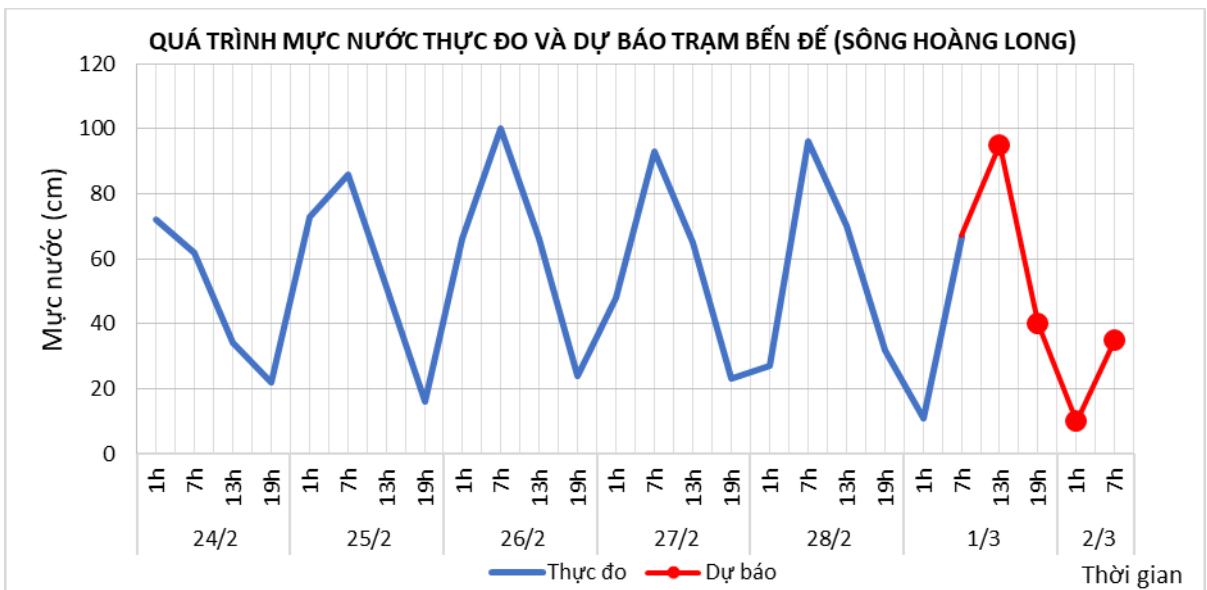
4.3. Lưu vực sông Hoàng Long

a. Diễn biến tình hình thủy văn đã qua

Mức nước sông Hoàng Long tại Bến Đé đang biến đổi chậm và chịu ảnh hưởng của thủy triều.

b. Dự báo, cảnh báo

Mức nước sông Hoàng Long tại Bến Đé tiếp tục biến đổi chậm và chịu ảnh hưởng của thủy triều.



5. Khu vực Bắc Trung Bộ

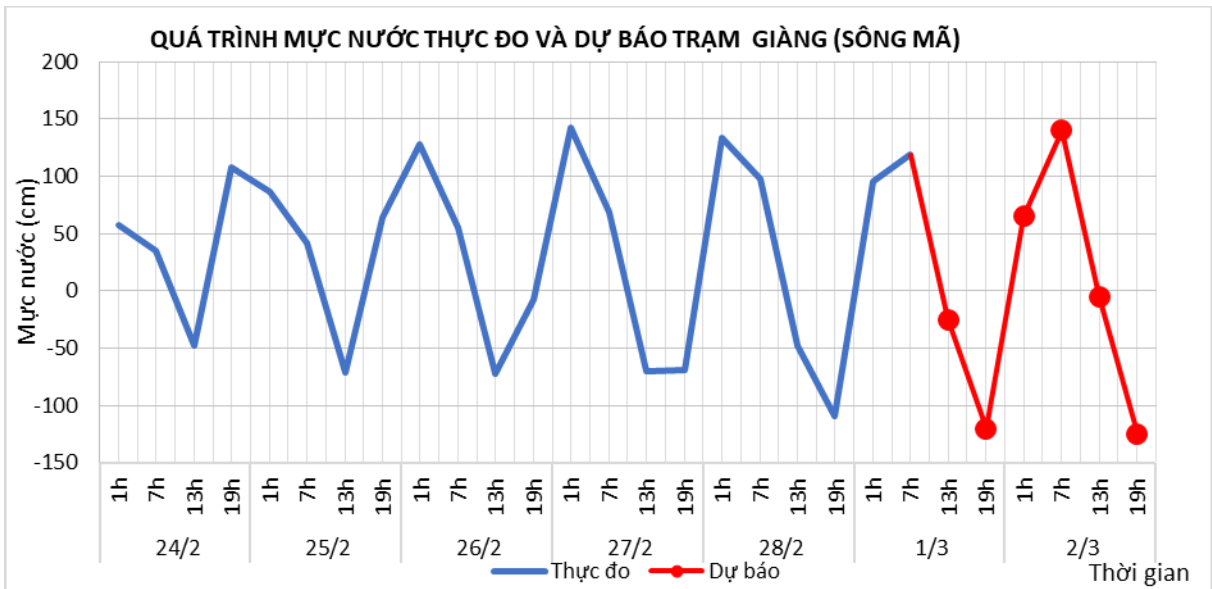
5.1. Lưu vực sông Mã

a. Diễn biến tình hình thủy văn đã qua

Mức nước thượng lưu biến đổi chậm, trung lưu dao động theo điều tiết hồ chứa, hạ lưu biến đổi theo triều.

b. Dự báo, cảnh báo

Mức nước thượng lưu biến đổi chậm, trung lưu dao động theo điều tiết hồ chứa, hạ lưu tại Giàng dao động theo triều.



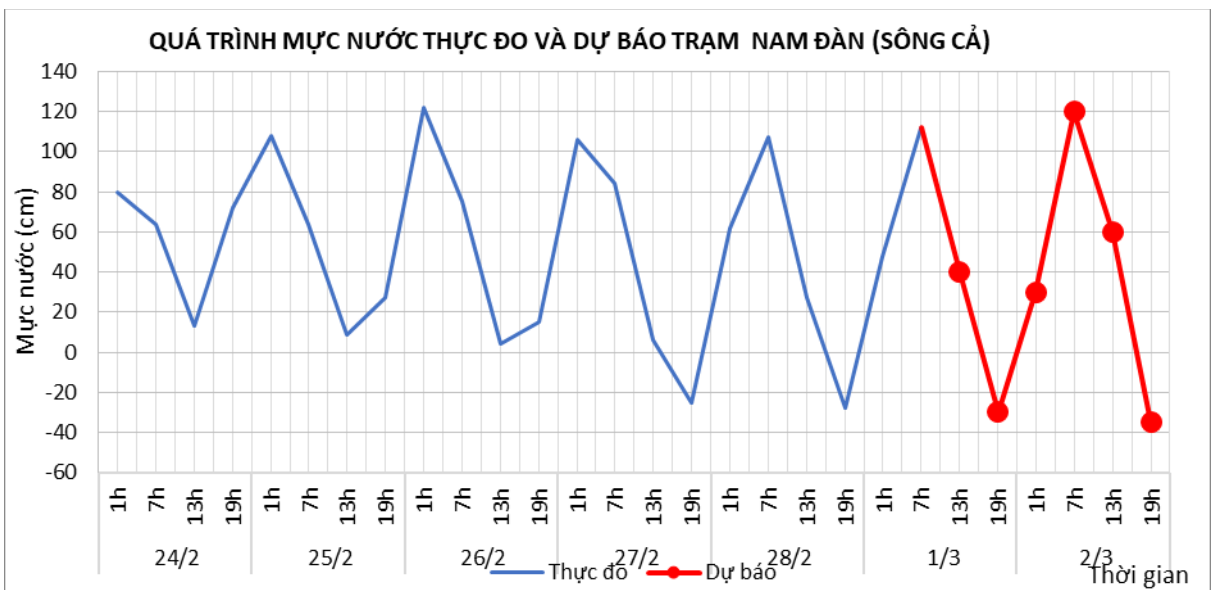
5.2. Lưu vực sông Cả

a. Diễn biến tình hình thủy văn đã qua

Mức nước trung, thượng lưu dao động theo điều tiết hồ chứa, hạ lưu biến đổi theo triều.

b. Dự báo, cảnh báo

Mức nước trung, thượng lưu dao động theo điều tiết hồ chứa, hạ lưu biến đổi theo triều.



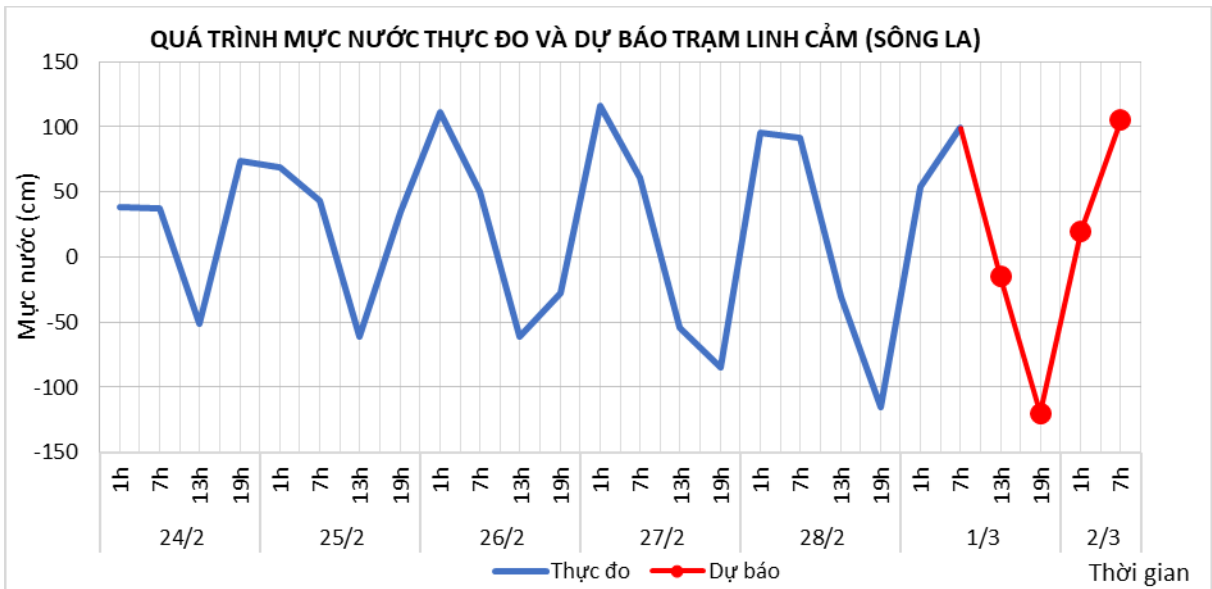
5.3. Lưu vực sông La

a. Diễn biến tình hình thủy văn đã qua

Mức nước sông Ngàn Sâu, Ngàn Phố biến đổi chậm, hạ lưu sông La dao động theo triều.

b. Dự báo, cảnh báo

Mức nước sông Ngàn Sâu, Ngàn Phố biến đổi chậm, hạ lưu sông La dao động theo triều.



6. Khu vực Trung Trung Bộ

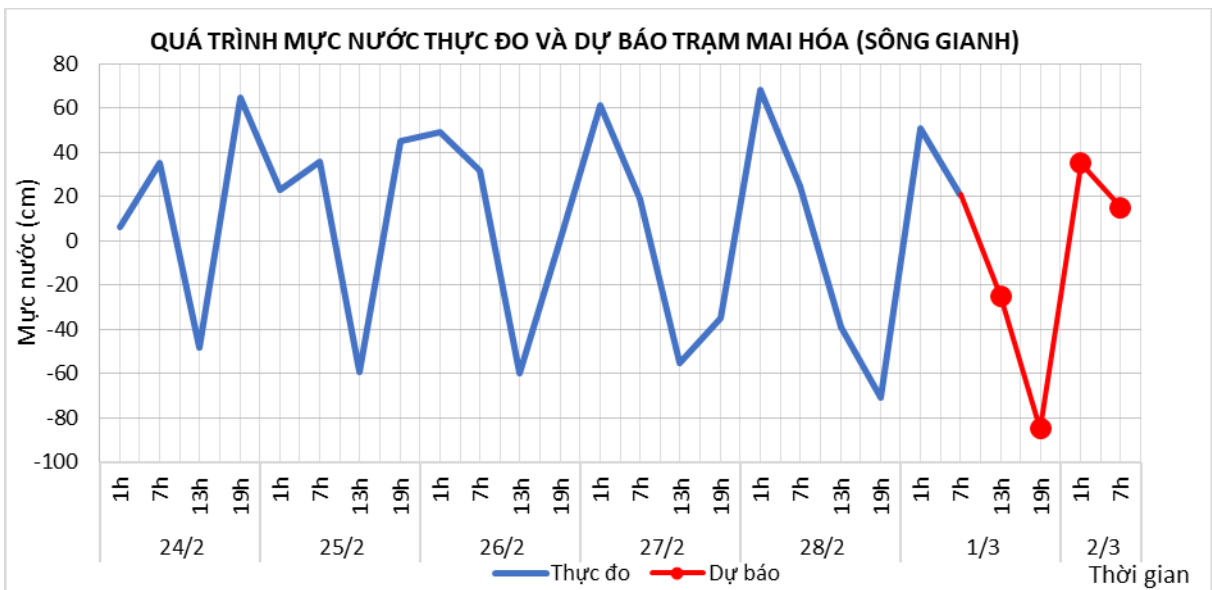
6.1. Lưu vực sông Gianh

a. Diễn biến tình hình thủy văn đã qua

Mức nước thượng lưu biến đổi chậm, hạ lưu dao động theo triều.

b. Dự báo, cảnh báo

Mức nước thượng lưu biến đổi chậm, hạ lưu dao động theo triều.



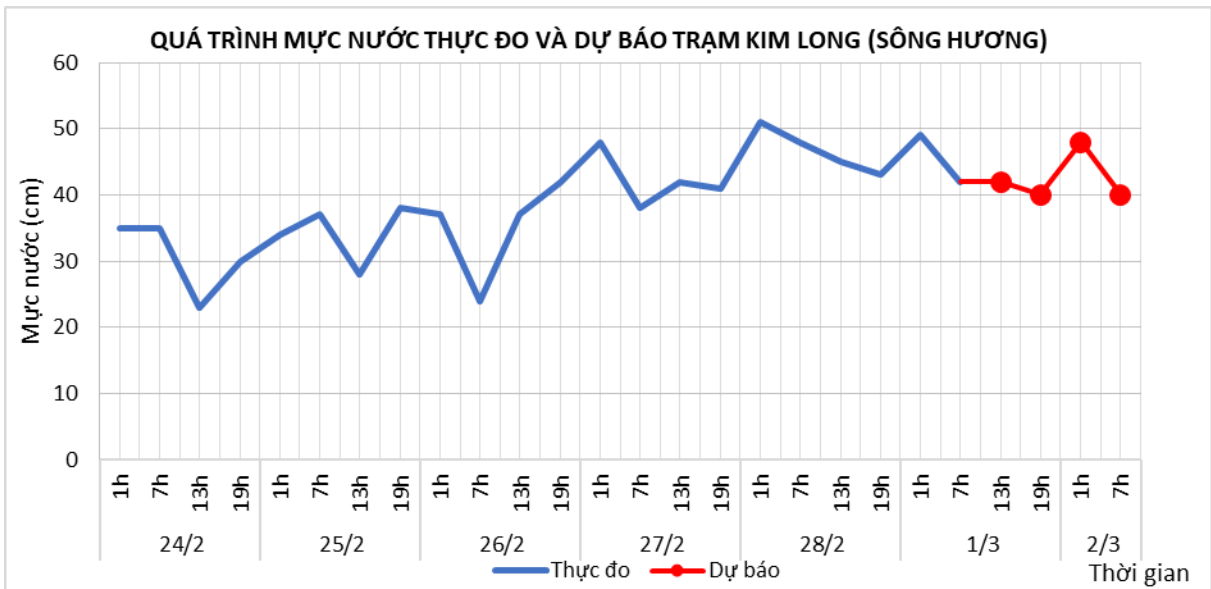
6.2. Lưu vực sông Hương

a. Diễn biến tình hình thủy văn đã qua

Mức nước dao động theo điều tiết hồ chứa.

b. Dự báo, cảnh báo

Mức nước dao động theo điều tiết hồ chứa.



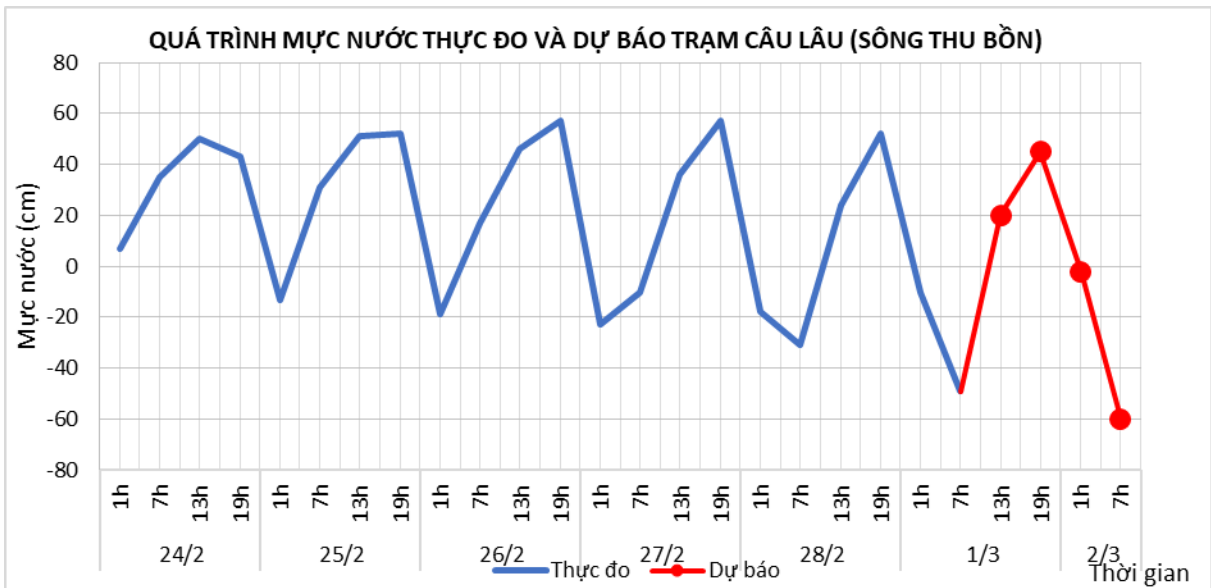
6.3. Lưu vực sông Vu Gia Thu Bồn

a. Diễn biến tình hình thủy văn đã qua

Mức nước biến đổi chậm.

b. Dự báo, cảnh báo

Mức nước biến đổi chậm.



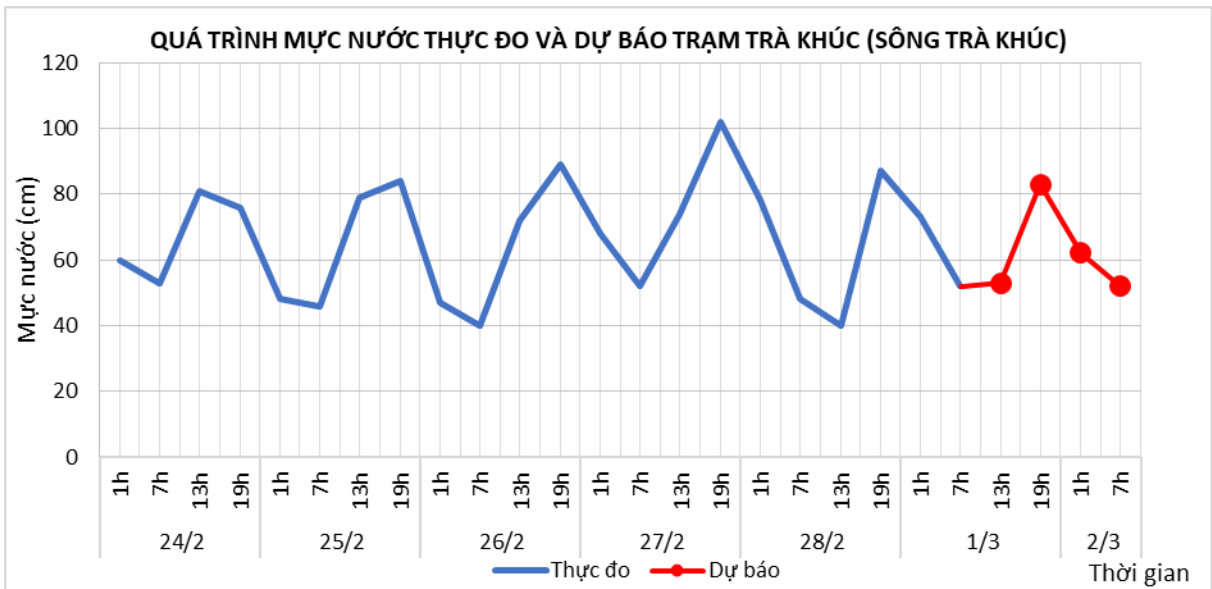
6.3. Lưu vực sông Trà Khúc

a. Diễn biến tình hình thủy văn đã qua

Mức nước biến đổi chậm.

b. Dự báo, cảnh báo

Mức nước biến đổi chậm.



7. Khu vực Nam Trung Bộ

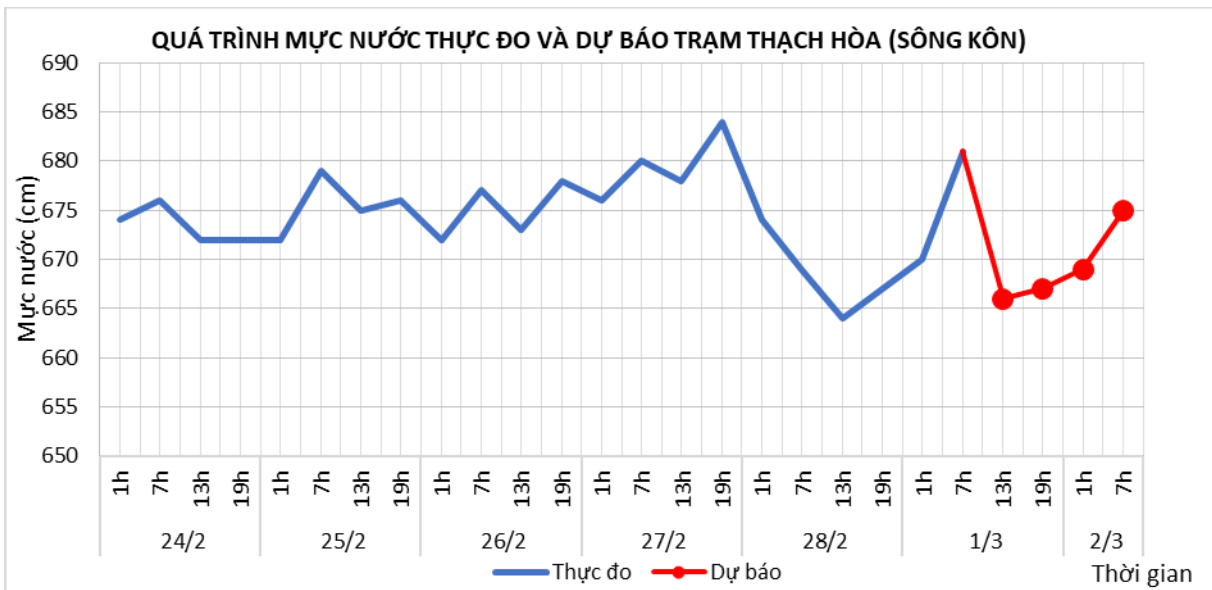
7.1. Lưu vực sông Kôn

a. Diễn biến tình hình thủy văn đã qua

Mức nước biến đổi chậm.

b. Dự báo, cảnh báo

Mức nước biến đổi chậm.



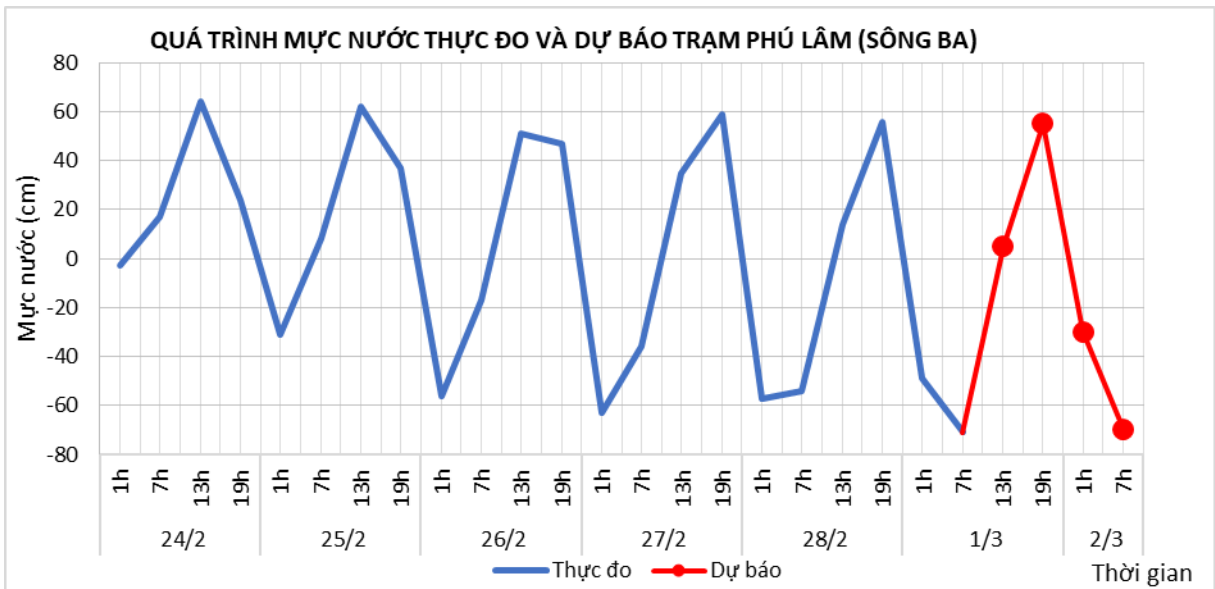
7.2. Lưu vực sông Ba

a. Diễn biến tình hình thủy văn đã qua

Mức nước thượng lưu biến đổi chậm, trung lưu dao động theo điều tiết hồ chứa, hạ lưu biến đổi theo triều.

b. Dự báo, cảnh báo

Mức nước thượng lưu tiếp tục biến đổi chậm, trung lưu dao động theo điều tiết hồ chứa.



8. Khu vực Tây Nguyên

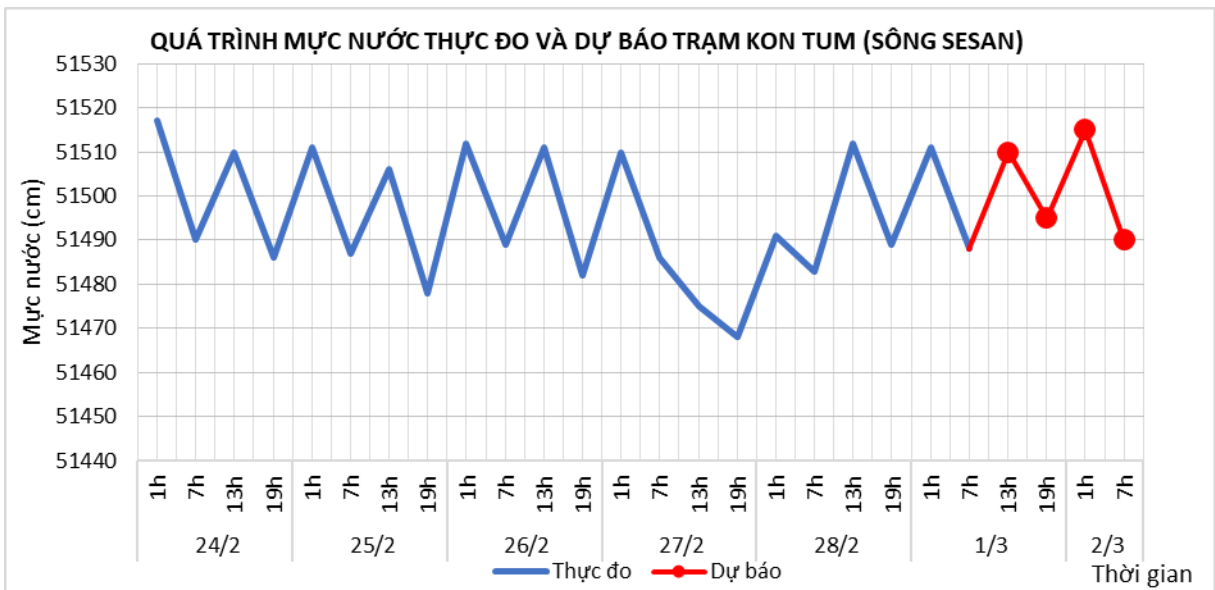
8.1. Lưu vực sông Sê San

a. Diễn biến tình hình thủy văn đã qua

Mức nước trên các sông dao động theo điều tiết của hồ chứa thủy điện.

b. Dự báo, cảnh báo

Mức nước trên các sông dao động theo điều tiết của hồ chứa thủy điện.



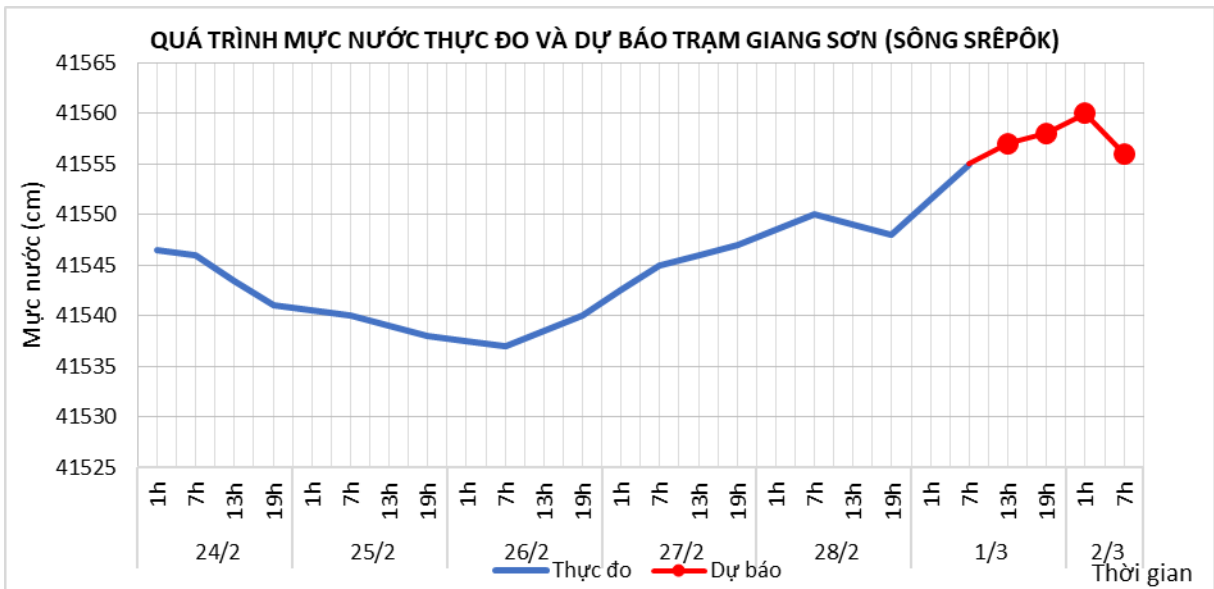
8.2. Lưu vực sông Srêpôk

a. Diễn biến tình hình thủy văn đã qua

Mức nước trên các sông dao động theo điều tiết hồ chứa thủy điện.

b. Dự báo, cảnh báo

Mức nước trên các sông dao động theo điều tiết hồ chứa thủy điện.



9. Khu vực Nam Bộ

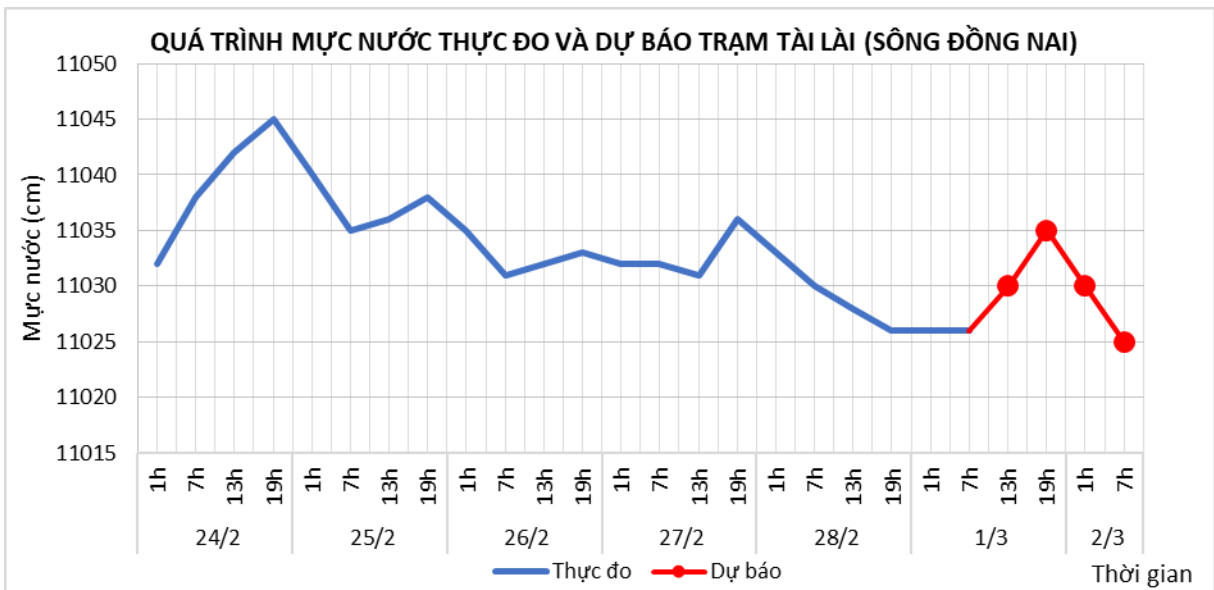
9.1. Lưu vực sông Đồng Nai

a. Diễn biến tình hình thủy văn đã qua

Mức nước trên sông Đồng Nai biến đổi chậm.

b. Dự báo, cảnh báo

Mức nước trên sông Đồng Nai biến đổi chậm.



9.2. Lưu vực sông Cửu Long

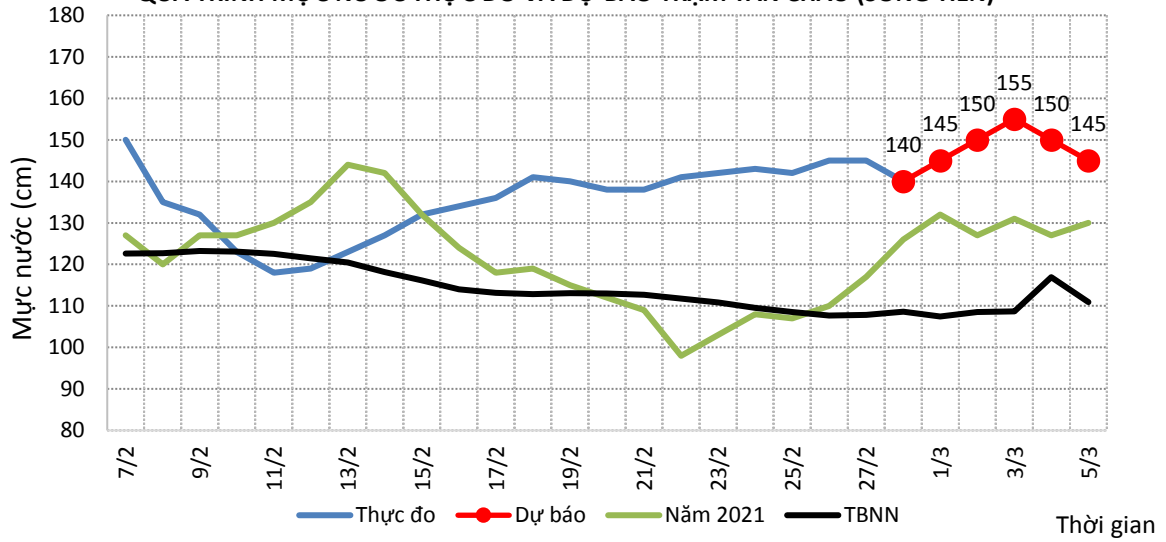
a. Diễn biến tình hình thủy văn đã qua

Mức nước đầu nguồn sông Cửu Long biến đổi theo triều. Mức nước cao nhất ngày 28/02, trên sông Tiền tại Tân Châu 1,40m; trên sông Hậu tại Châu Đốc 1,61m.

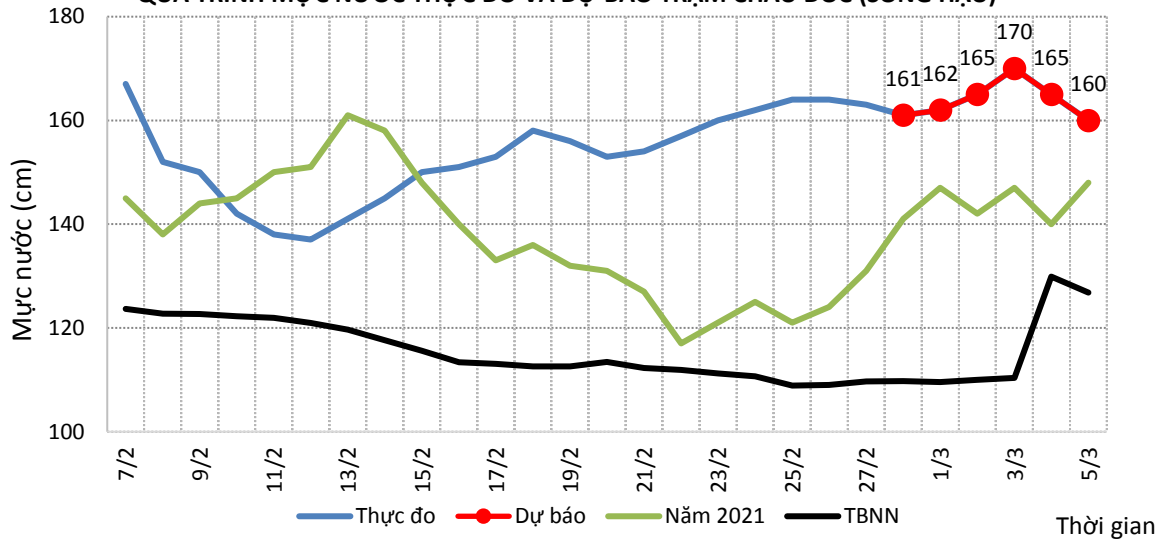
b. Dự báo, cảnh báo

Mức nước đầu nguồn sông Cửu Long biến đổi theo triều. Đến ngày 05/03, mức nước cao nhất ngày tại Tân Châu ở mức 1,45m, tại Châu Đốc ở mức 1,60m.

QUÁ TRÌNH MỨC NƯỚC THỰC ĐO VÀ DỰ BÁO TRẠM TÂN CHÂU (SÔNG TIỀN)



QUÁ TRÌNH MỨC NƯỚC THỰC ĐO VÀ DỰ BÁO TRẠM CHÂU ĐỐC (SÔNG HẬU)



II. Bảng mực nước, lưu lượng thực đo và dự báo các trạm

Sông	Trạm	Mực nước thực đo (cm)				Mực nước dự báo (cm)															
		13h-28/02	19h-28/02	1h-01/03	7h-01/03	13h-01/03		19h-01/03		1h-02/03		7h-02/03		13h-02/03		19h-02/03		1h-03/03		7h-03/03	
Đà	Hồ Hòa Bình (*)	864	1025	1010	962	1250	↑	1000	↓	980	↓	950	↓								
Thao	Yên Bái	2525	2520	2493	2475	2470	↓	2465	↓	2475	↑	2480	↑								
Thao	Phú Thọ	1259	1245	1243	1246	1250	↑	1245	↓	1235	↓	1230	↓								
Lô	Tuyên Quang	1382	1378	1328	1395	1370	↓	1360	↓	1330	↓	1380	↑								
Lô	Vụ Quang	508	503	506	511	510	↓	500	↓	495	↓	490	↓								
Cầu	Đáp Cầu	108	78	43	94	100	↑	85	↓	40	↓	80	↑								
Thương	Phủ Lạng Thương	111	60	14	81	85	↑	55	↓	-5	↓	55	↑								
Lục Nam	Lục Nam	100	43	-3	77	90	↑	65	↓	10	↓	65	↑								
Thái Bình	Phả Lại	88	31	30	138	95	↓	40	↓	20	↓	95	↑	110	↑	50	↓				
Hồng	Hà Nội	146	102	66	144	160	↑	105	↓	60	↓	140	↑	155	↑	105	↓	60	↓	140	↑
Hoàng Long	Bến Đê	70	32	11	67	95	↑	40	↓	10	↓	35	↑								
Mã	Giàng	-48	-109	96	119	-25	↓	-120	↓	65	↑	140	↑	-5	↓	-125	↓				
Cả	Nam Đàn	27	-28	48	112	40	↓	-30	↓	30	↑	120	↑	60	↓	-35	↓				
La	Linh Cảm	-31	-115	54	99	-15	↓	-120	↓	20	↑	105	↑								
Gianh	Mai Hóa	-39	-71	51	21	-25	↓	-85	↓	35	↑	15	↓								
Hương	Kim Long	45	43	49	42	42	→	40	↓	48	↑	40	↓								
Thu Bồn	Câu Lâu	24	52	-10	-49	20	↑	45	↑	-2	↓	-60	↓								
Trà Khúc	Trà Khúc	40	87	73	52	53	↑	83	↑	62	↓	52	↓								
Kôn	Thạnh Hòa	664	667	670	681	666	↓	667	↑	669	↑	675	↑								
Ba	Phú Lâm	14	56	-49	-71	5	↑	55	↑	-30	↓	-70	↓								
Đăkbla	Kon Tum	51512	51489	51511	51488	51510	↑	51495	↓	51515	↑	51490	↓								
Krông Ana	Giang Sơn	41549	41548	41552	41555	41557	↑	41558	↑	41560	↑	41556	↓								
Đồng Nai	Tà Lài	11028	11026	11026	11026	11030	↑	11035	↑	11030	↓	11025	↓								

Ghi chú: (*): Q m³/s

Khu vực Nam Bộ:

Sông	Trạm	Mức nước cao nhất ngày (cm)											
		Thực đo		Dự báo									
		28/02	01/03	02/03	03/03	04/03	05/03						
Sông Tiền	Tân Châu	145	⇒	145	⇒	150	↑	155	↑	150	↓	145	↓
Sông Hậu	Châu Đốc	163	⇒	162	↓	165	↑	170	↑	165	↓	160	↓

Tin phát lúc: 10h30'

Nơi nhận:

- Cơ quan, tổ chức;
- Lưu: VT, TVBB, TVTB.

Soạn Tin

Nguyễn Thùy Anh

Người chịu trách nhiệm

ban hành bản tin

Bùi Đình Lập-Phùng Tiến Dũng