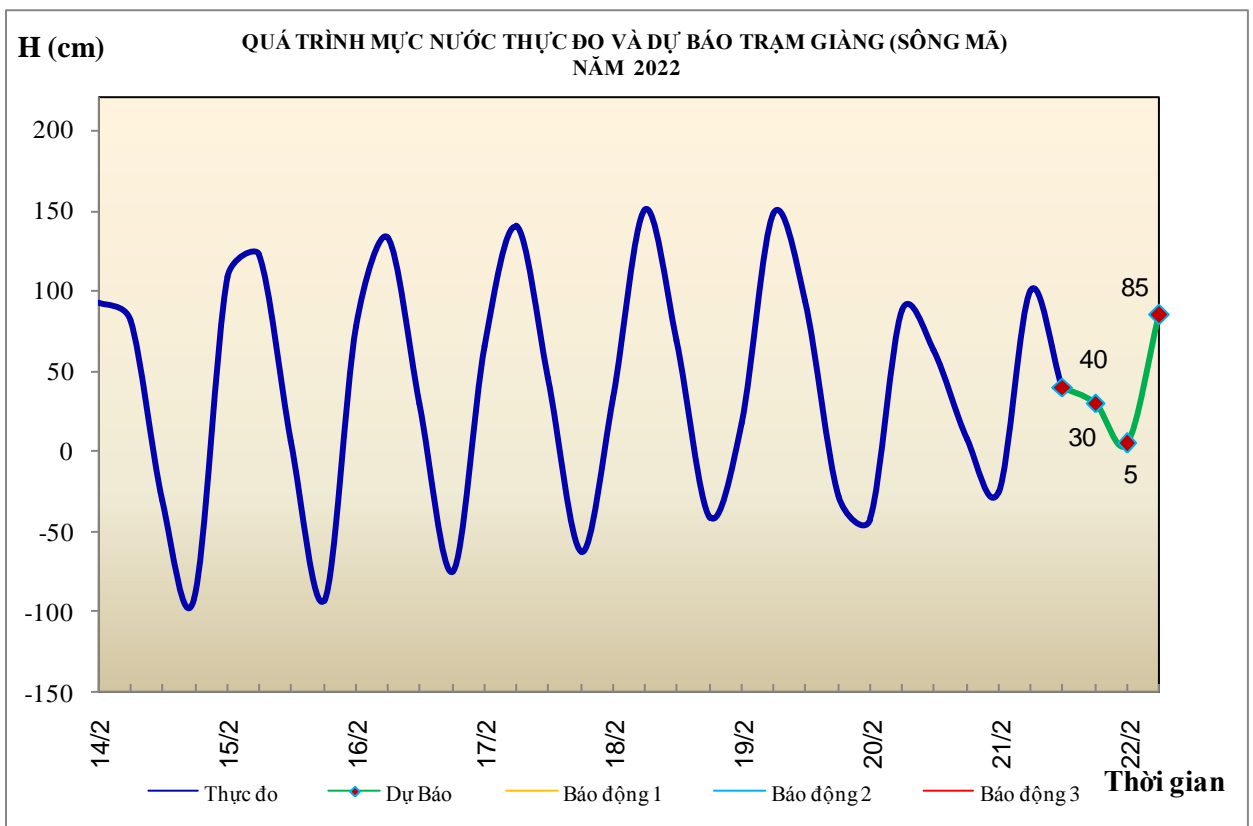


BẢN TIN DỰ BÁO THỦY VĂN HẠN NGẮN CÁC SÔNG TRUNG BỘ, TÂY NGUYÊN VÀ NAM BỘ

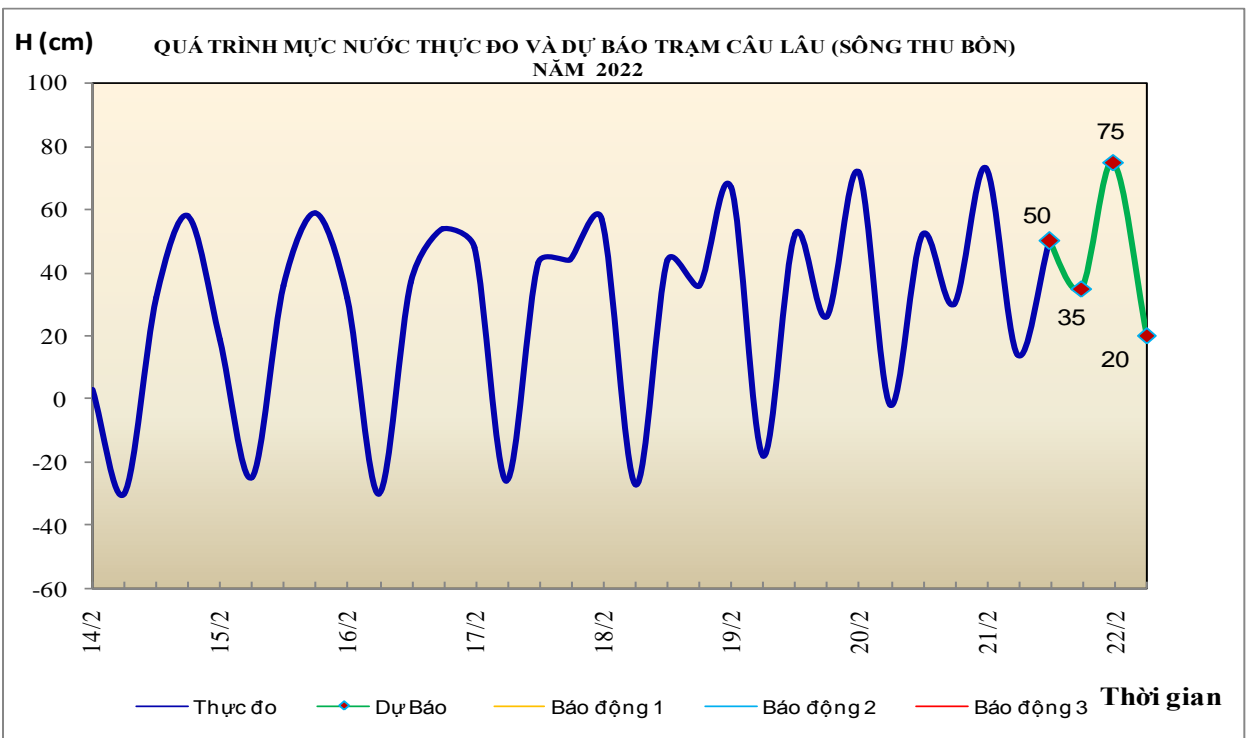
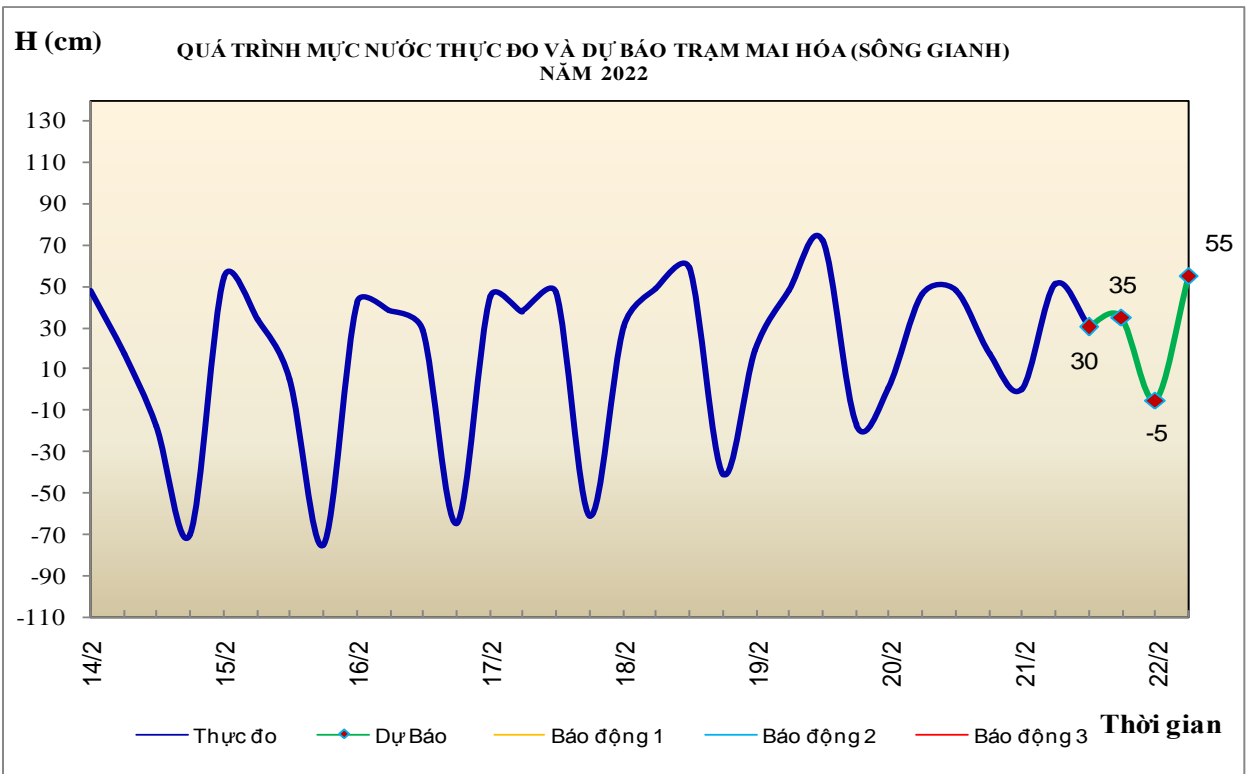
1. Khu vực Bắc Trung Bộ

Tóm tắt tình hình 24 giờ qua	Dự báo 24 giờ tới
1.1. Sông Bưởi: Mức nước đang lên.	Mức nước tiếp tục lên nhưng còn ở mức thấp.
1.2. Sông Mã: Thượng lưu sông Mã xuất hiện lũ nhỏ, mức nước trung lưu có dao động nhỏ, hạ lưu tại Giàng dao động theo triều.	Mức nước thượng lưu tiếp tục xuống, trung lưu dao động theo điều tiết hồ chứa, hạ lưu tại Giàng dao động theo triều.
1.3. Sông Chu: Mức nước sông Âm có dao động, sông Chu dao động theo điều tiết hồ chứa.	Mức nước sông Âm có dao động, sông Chu dao động theo điều tiết hồ chứa.
1.4. Sông Cả: Mức nước sông Hiếu và thượng nguồn sông Cả có dao động nhỏ, trung lưu dao động theo điều tiết hồ chứa, hạ lưu biến đổi theo triều.	Mức nước trung, thượng lưu dao động theo điều tiết hồ chứa, hạ lưu biến đổi theo triều.
1.5. Sông La: Mức nước sông Ngàn Sâu, Ngàn Phố có dao động, hạ lưu sông La dao động theo triều.	Mức nước sông Ngàn Sâu, Ngàn Phố có dao động, hạ lưu sông La dao động theo triều.



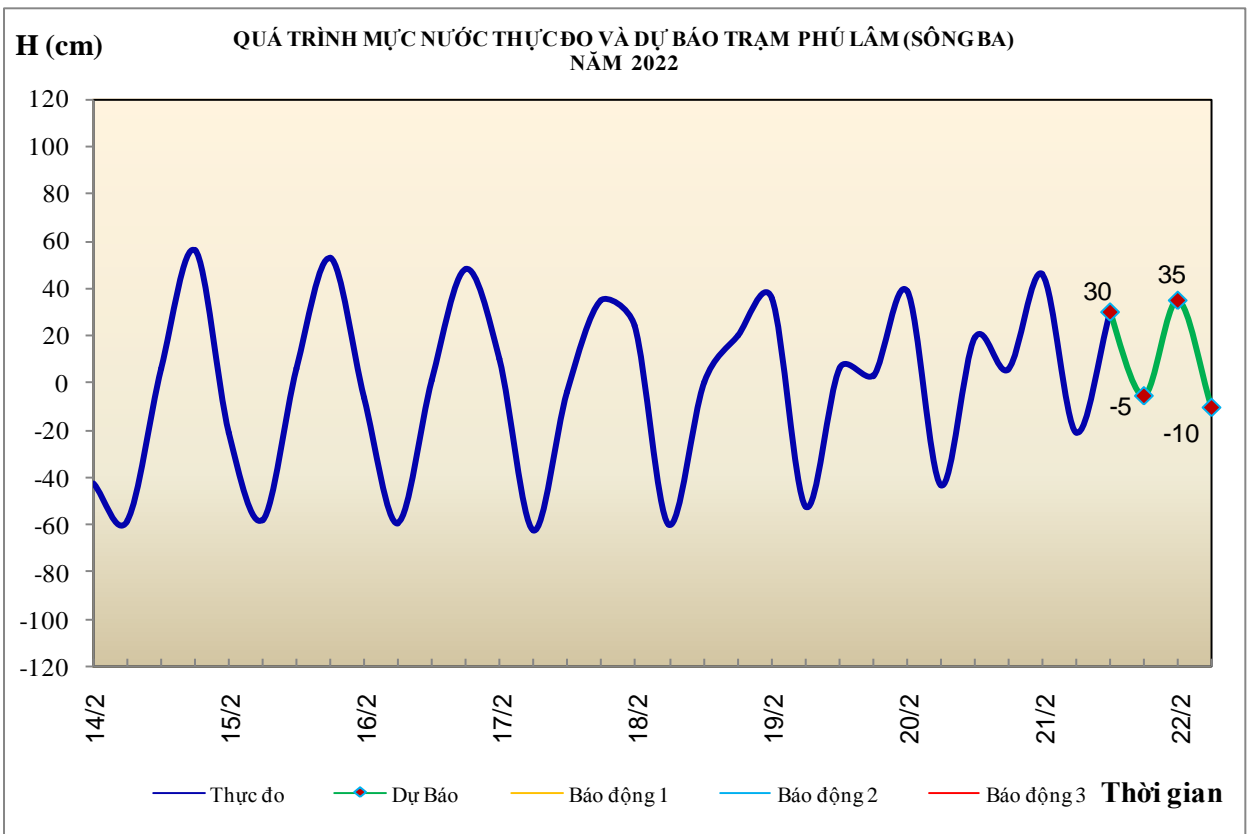
2. Khu vực Trung Trung Bộ

Tóm tắt tình hình 24 giờ qua	Dự báo 24 giờ tới
2.1. Sông Gianh: Mức nước thượng lưu có dao động, hạ lưu biến đổi chậm.	Mức nước biến đổi chậm.
2.2. Sông Hương: Mức nước dao động theo điều tiết hồ chứa	Mức nước dao động theo điều tiết hồ chứa.
2.3. Sông Vu Gia-Thu Bồn: Mức nước biến đổi chậm	Mức nước biến đổi chậm.
2.4. Sông Trà Khúc: Mức nước biến đổi chậm	Mức nước biến đổi chậm.
2.5. Các sông khác: Mức nước biến đổi chậm.	Mức nước biến đổi chậm.



3. Khu vực Nam Trung Bộ

Tóm tắt tình hình 24 giờ qua	Dự báo 24 giờ tới
3.1. Sông Kôn: Mức nước biến đổi chậm.	Mức nước biến đổi chậm.
3.2. Sông Ba: Mức nước thượng, trung lưu biến đổi chậm, hạ lưu dao động theo điều tiết của hồ thủy điện và thủy triều.	Mức nước thượng, trung lưu biến đổi chậm, hạ lưu dao động theo điều tiết của hồ thủy điện và thủy triều.
3.3. Sông Cái Nha Trang: Mức nước biến đổi chậm	Mức nước biến đổi chậm
3.4. Các sông khác: Mức nước biến đổi chậm	Mức nước biến đổi chậm

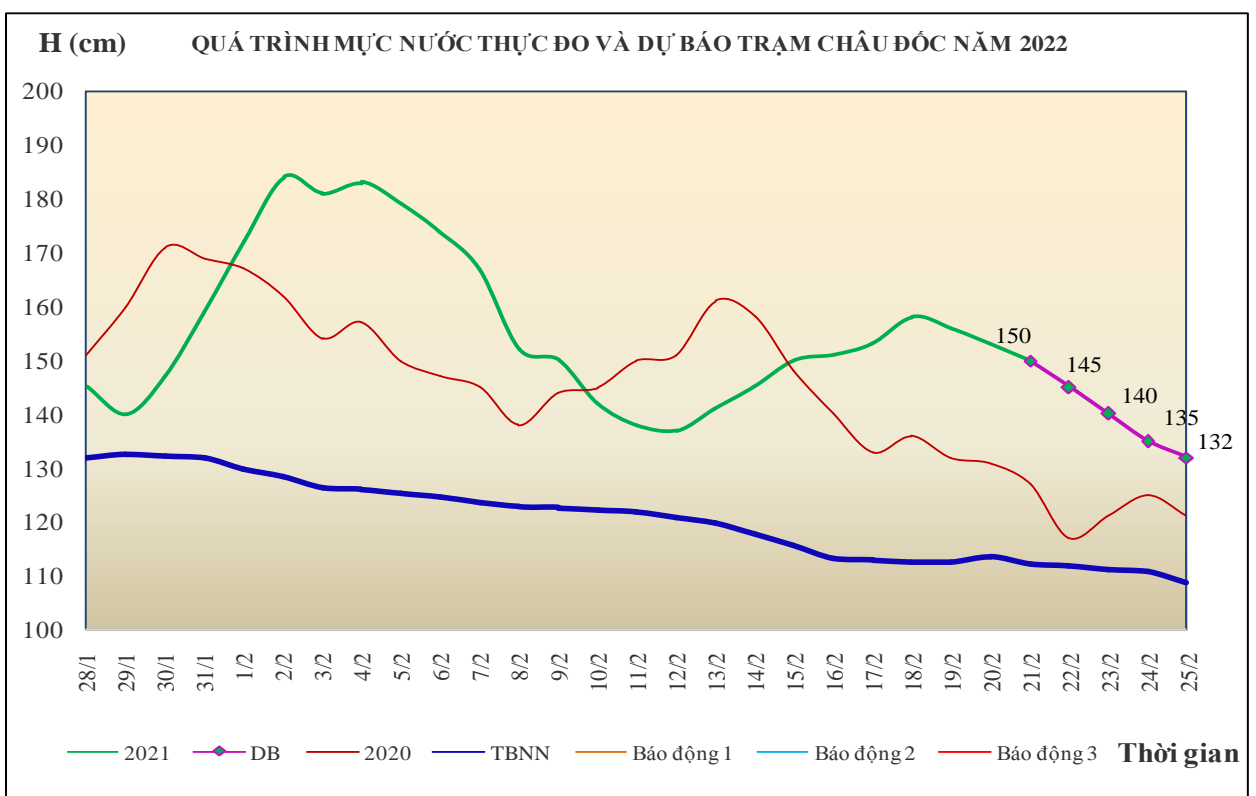
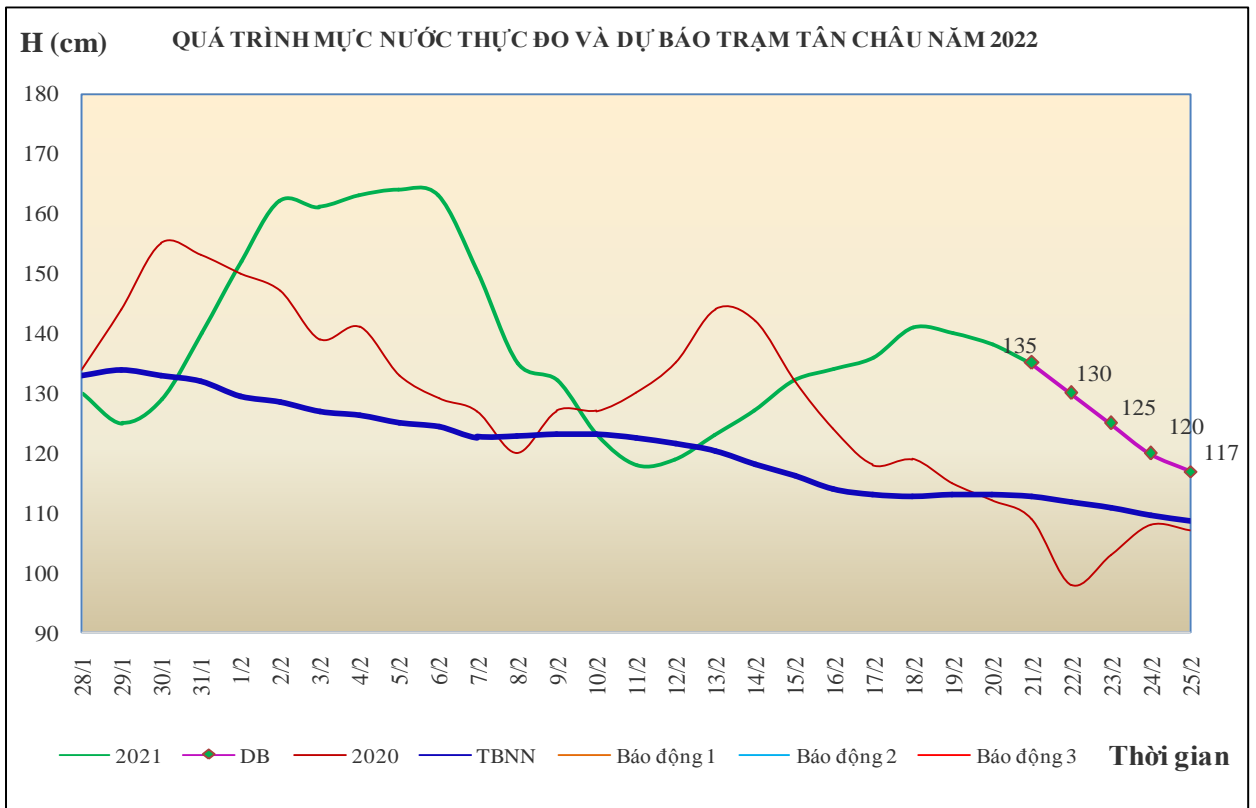


4. Khu vực Tây Nguyên

Tóm tắt tình hình 24 giờ qua	Dự báo 24 giờ tới
4.1. Sông Sê San: Mức nước trên các sông dao động theo điều tiết hồ chứa thủy điện.	Mức nước trên các sông dao động theo điều tiết hồ chứa thủy điện.
4.2. Sông Srêpôk: Mức nước trên các sông biến đổi theo điều tiết hồ chứa thủy điện.	Mức nước trên các sông biến đổi theo điều tiết hồ chứa thủy điện.
4.3. Các sông khác: Mức nước biến đổi chậm.	Mức nước biến đổi chậm.

5. Khu vực Nam Bộ

Tóm tắt tình hình 24 giờ qua	Dự báo
5.1. Sông Cửu Long: Mức nước đầu nguồn sông Cửu Long biến đổi theo triều. Mức nước cao nhất ngày 20/02, trên sông Tiền tại Tân Châu 1,38m, trên sông Hậu tại Châu Đốc 1,53m.	Mức nước đầu nguồn sông Cửu Long biến đổi theo triều. Đến ngày 25/02 mức nước cao nhất ngày tại Tân Châu ở mức 1,17m, tại Châu Đốc ở mức 1,32m.
5.2. Sông Đồng Nai: Mức nước biến đổi chậm	Mức nước biến đổi chậm



6. Bảng mực nước thực đo và dự báo

6.1. Khu vực Trung Bộ

Sông	Trạm	Mực nước thực đo (cm)				Mực nước dự báo (cm)							
		13h-20/02	19h-20/02	1h-21/02	7h-21/02	13h-21/02		19h-21/02		1h-22/02		7h-22/02	
Mã	Giàng	63	8	-25	100	40	↓	30	↓	5	↓	85	↑
Cả	Nam Đàn	62	76	21	111	40	↓	85	↑	55	↓	95	↑
La	Linh Cảm	50	45	-37	98	20	↓	60	↑	-15	↓	80	↑
Gianh	Mai Hóa	48	17	0	51	30	↓	35	↑	-5	↓	55	↑
Hương	Kim Long	34	44	36	49	42	↓	40	↓	35	↓	45	↑
Thu Bồn	Câu Lâu	52	30	73	14	50	↑	35	↓	75	↑	20	↓
Trà Khúc	Trà Khúc	79	91	100	70	80	↑	90	↑	98	↑	68	↓
Kôn	Thanh Hòa	681	671	664	665	664	↓	663	↓	662	↓	665	↑
Ba	Phú Lâm	19	6	46	-21	30	↑	-5	↓	35	↑	-10	↓
Đăkbla	Kon Tum	51507	51465	51502	51481	51506	↑	51470	↓	51510	↑	51500	↓
Krông Ana	Giang Sơn		41572		41568	41566	↓	41564	↓	41562	↓	41560	↓
Đồng Nai	Tà Lài	11064	11065	11063	11061	11053	↓	11056	↑	11052	↓	11048	↓

6.2. Khu vực Nam Bộ

Sông	Trạm	Mực nước cao nhất ngày (cm)					
		Thực đo		Dự báo			
		20/02	21/02	22/02	23/02	24/02	25/02
Sông Tiền	Tân Châu	138 ↓	135 ↓	130 ↓	125 ↓	120 ↓	117 ↓
Sông Hậu	Châu Đốc	153 ↓	150 ↓	145 ↓	140 ↓	135 ↓	132 ↓

Tin phát lúc: 10h30'

Duyệt bản tin: Phùng Tiến Dũng

PHÒNG DỰ BÁO THỦY VĂN
TRUNG BỘ, TÂY NGUYÊN VÀ NAM BỘ
 Dự báo viên: Hoa, Trang, Hằng, Vân, Thắng