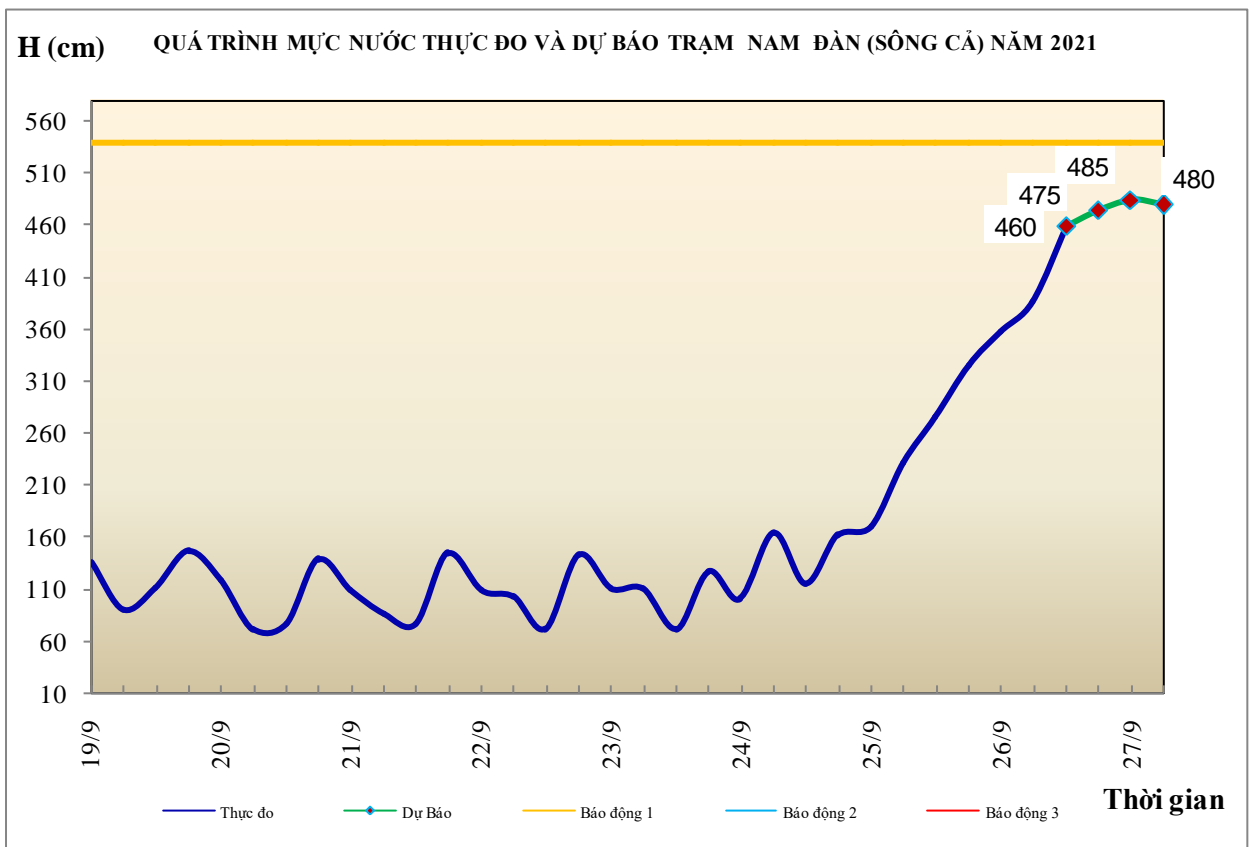
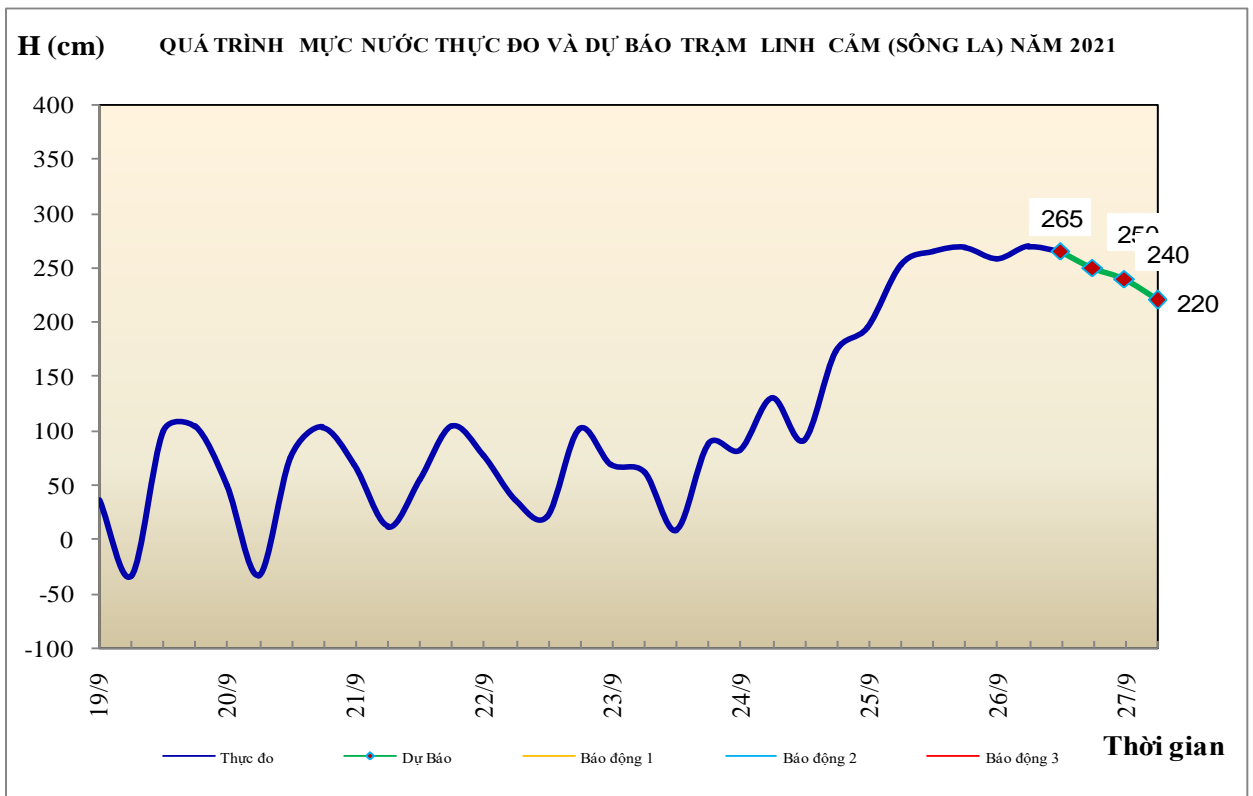


## BẢN TIN DỰ BÁO THỦY VĂN HẠN NGẮN CÁC SÔNG TRUNG BỘ, TÂY NGUYÊN VÀ NAM BỘ

### 1. Khu vực Bắc Trung Bộ

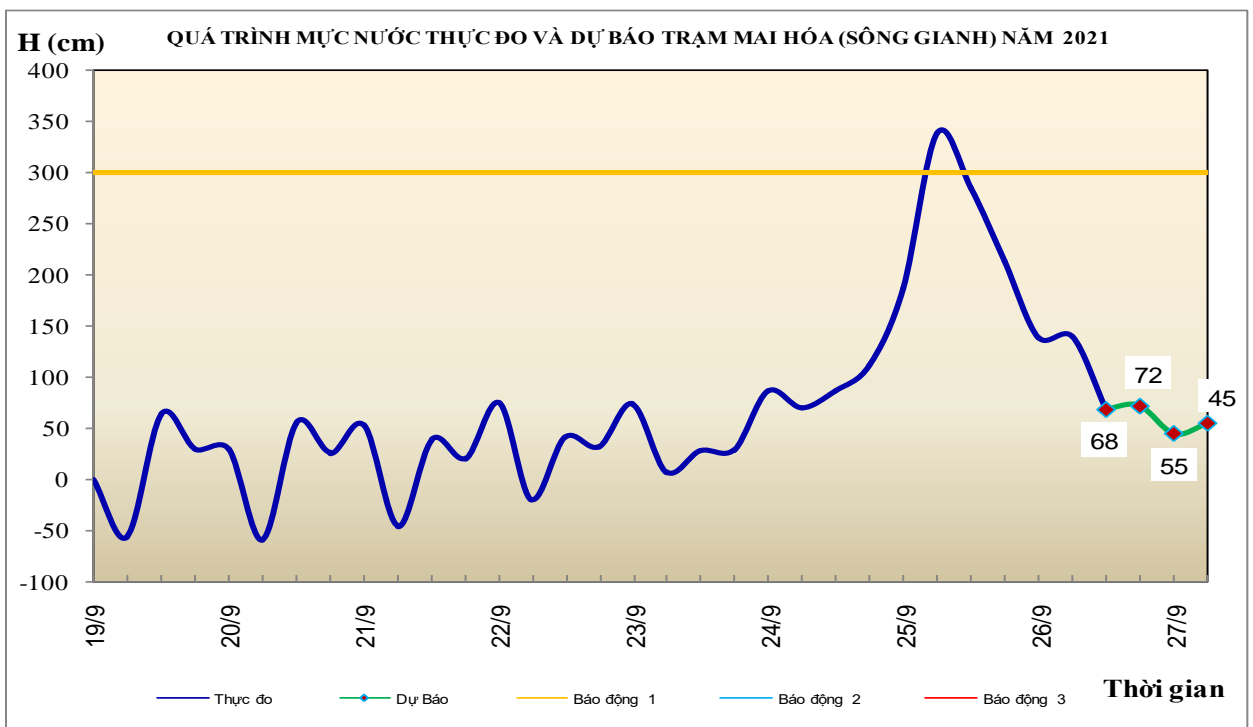
Tóm tắt tình hình 24 giờ qua	Dự báo 24 giờ tới
<b>1.1. Sông Bưởi:</b> Tối và đêm qua (26/9), lũ trên sông Bưởi đã đạt đỉnh, đỉnh lũ còn ở dưới BĐ1, sau đó xuống	Mức nước tiếp tục xuống
<b>1.2. Sông Mã:</b> Trưa chiều qua (26/9), lũ trên trung thượng lưu sông Mã đã đạt đỉnh, đỉnh lũ còn ở dưới BĐ1, sau đó xuống, hạ lưu tại Giàng có dao động	Mức nước trung thượng lưu sông Mã tiếp tục xuống, hạ lưu tại Giàng có dao động
<b>1.3. Sông Chu:</b> Mức nước sông Chu đang xuống	Mức nước dao động theo điều tiết hồ chứa
<b>1.4. Sông Cả:</b> Mức nước sông Hiếu đang xuống; thượng lưu sông Cả biến đổi chậm, trung hạ lưu đang lên.	Trưa nay (27/9), lũ trung lưu sông Cả tại Dừa có khả năng đạt đỉnh ở mức BĐ1, sau xuống dần, hạ lưu tiếp tục lên nhưng còn dưới mức BĐ1.
<b>1.5. Sông La:</b> Mức nước sông Ngàn Sâu, Ngàn Phố đang xuống; hạ lưu sông La tại Linh Cảm có dao động	Mức nước sông Ngàn Sâu, Ngàn Phố và hạ lưu sông La tiếp tục xuống





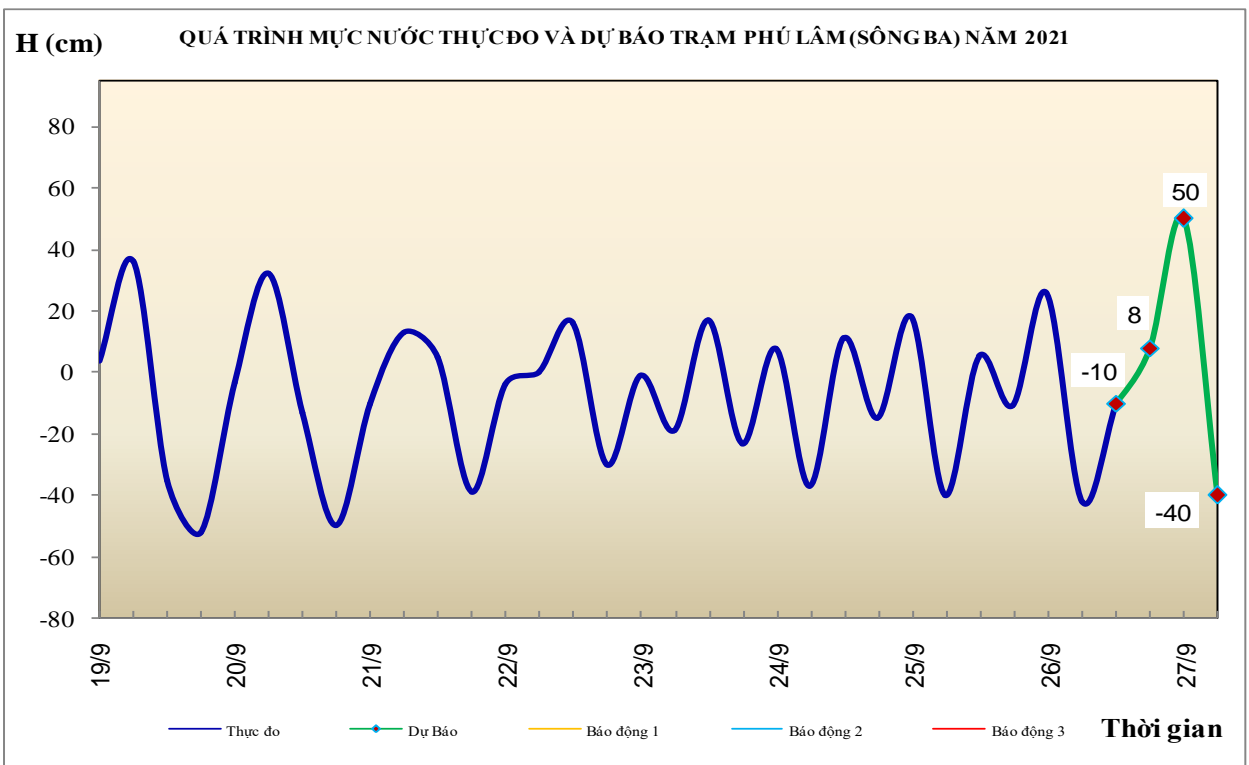
## 2. Khu vực Trung Trung Bộ

Tóm tắt tình hình 24 giờ qua	Dự báo 24 giờ tới
<b>2.1. Sông Gianh:</b> Mức nước biến đổi chậm	Mức nước biến đổi chậm
<b>2.2. Sông Hương:</b> Mức nước dao động theo điều tiết hồ chứa	Mức nước dao động theo điều tiết hồ chứa
<b>2.3. Sông Vu Gia-Thu Bồn:</b> Mức nước các sông biến đổi chậm	Mức nước các sông biến đổi chậm
<b>2.4. Sông Trà Khúc:</b> Mức nước biến đổi chậm	Mức nước biến đổi chậm
<b>2.5. Các sông khác:</b> Mức nước biến đổi chậm.	Mức nước biến đổi chậm.



### 3. vực Nam Trung Bộ

Tóm tắt tình hình 24 giờ qua	Dự báo 24 giờ tới
<b>3.1. Sông Kôn:</b> Mức nước thượng, trung lưu có dao động, hạ lưu biến đổi chậm	Mức nước biến đổi chậm.
<b>3.2. Sông Ba:</b> Mức nước thượng, trung lưu có dao động, hạ lưu dao động theo điều tiết của hồ chứa và thủy triều.	Mức nước thượng trung lưu có dao động, hạ lưu dao động theo điều tiết của hồ chứa và thủy triều.
<b>3.3. Sông Cái Nha Trang:</b> Mức nước có dao động.	Mức nước biến đổi chậm.
<b>3.4. Các sông khác:</b> Mức nước có dao động.	Mức nước biến đổi chậm.

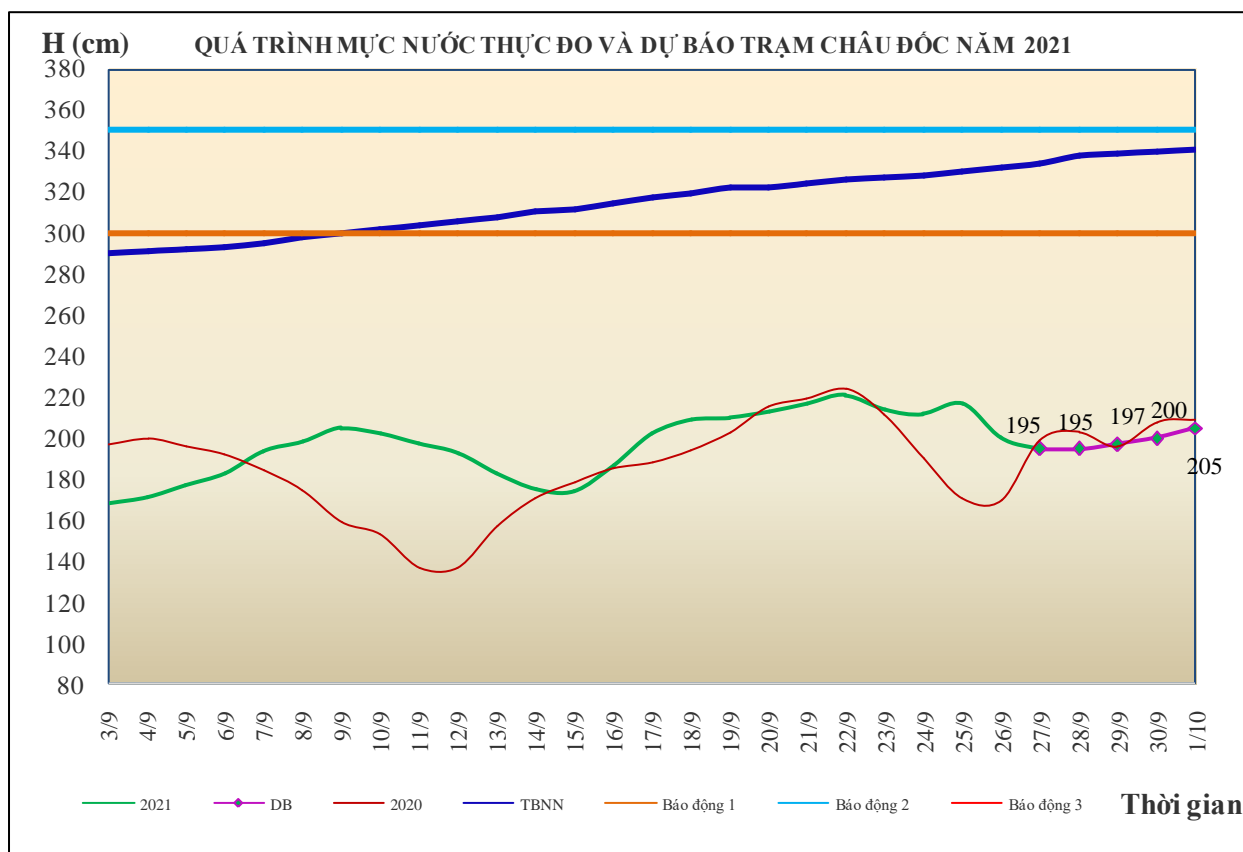
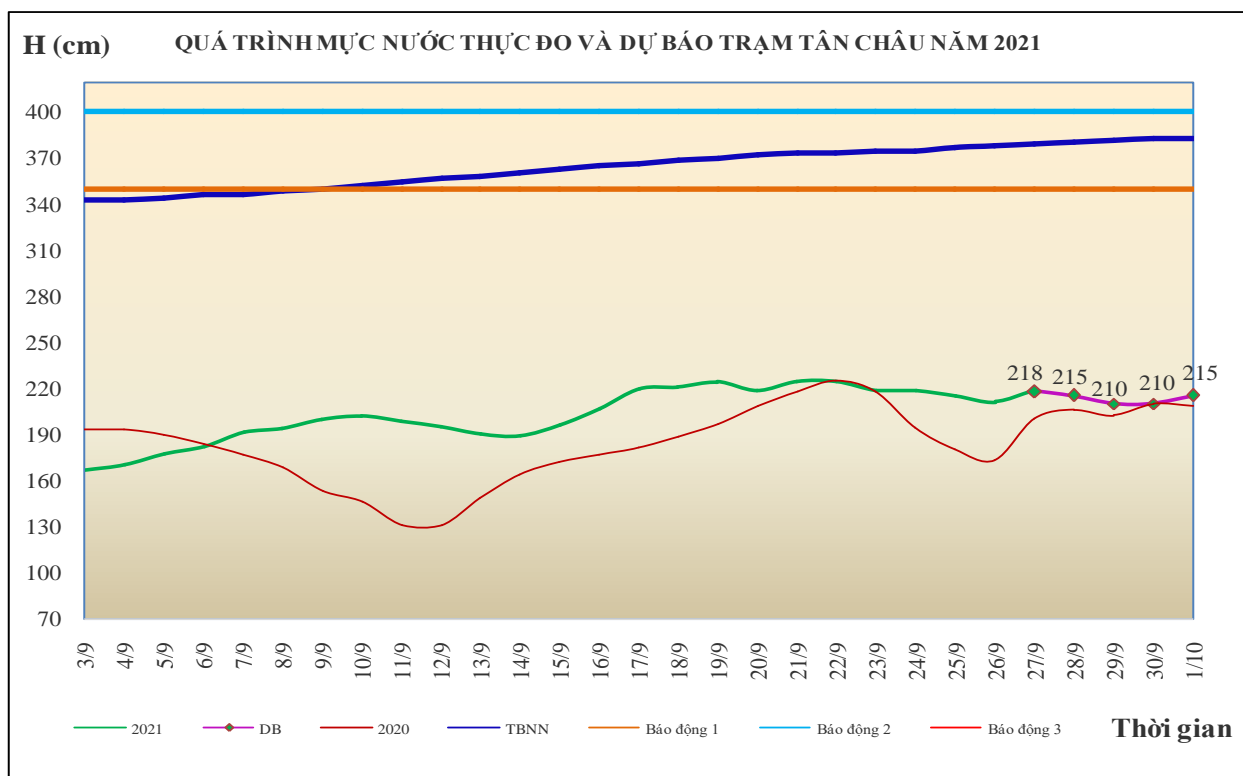


### 4. Khu vực Tây Nguyên

Tóm tắt tình hình 24 giờ qua	Dự báo 24 giờ tới
<b>4.1. Sông Sê San:</b> Mức nước trên các sông dao động theo điều tiết của hồ chứa thủy điện.	Mức nước trên các sông dao động theo điều tiết của hồ chứa thủy điện.
<b>4.2. Sông Srêpôk:</b> Đêm qua, mực nước hạ lưu sông Srêpôk lên trở lại, tại trạm Bản Đôn lên mức 171,23m (23h/26/9) trên BĐ1 0,23m, sau đó xuống. Mức nước trên sông Krông Ana tại trạm Giang Sơn xuống chậm, các sông khác dao động theo điều tiết của hồ chứa thủy điện.	Mức nước hạ lưu sông Srêpôk dao động. Trên sông Krông Ana tại trạm Giang Sơn mực nước tiếp tục xuống chậm, các sông khác dao động theo điều tiết của hồ chứa thủy điện.
<b>4.3. Các sông khác:</b> Mức nước các sông có dao động.	Mức nước các sông có dao động.

## 5. Khu vực Nam Bộ

Tóm tắt tình hình 24 giờ qua	Dự báo
Mức nước đầu nguồn sông Cửu Long đang xuống theo triều. Mức nước cao nhất ngày 26/9 trên sông Tiền tại Tân Châu 2,11m; trên sông Hậu tại Châu Đốc 2,0m.	Mức nước đầu nguồn sông Cửu Long dao động theo triều. Đến ngày 01/10, mức nước cao nhất ngày tại Tân Châu ở mức 2,15m; tại Châu Đốc ở mức 2,05m.



## 6. Bảng mực nước thực đo và dự báo

### 6.1. Khu vực Trung Bộ

Sông	Trạm	Mực nước thực đo (cm)				Mực nước dự báo (cm)							
		13h-26/09	19h-26/09	1h-27/09	7h-27/09	13h-27/09		19h-27/09		1h-28/09		7h-28/09	
Mã	Giàng	159	137	101	167	150	↓	125	↓	110	↓	140	↑
Cả	Nam Đàn	408	426	430	444	460	↑	475	↑	485	↑	480	↓
La	Linh Cẩm	262	257	245	256	265	↑	250	↓	240	↓	220	↓
Gianh	Mai Hóa	88	76	49	102	68	↓	72	↑	45	↓	55	↑
Hương	Kim Long	23	34	32	37	25	↓	32	↑	30	↓	35	↑
Thu Bồn	Câu Lâu	27	26	47	4	18	↑	30	↑	45	↑	2	↓
Trà Khúc	Trà Khúc	130	129	113	80	75	↓	68	↓	62	↓	60	↓
Kôn	Thanh Hòa	517	515	509	509	510	↑	512	↑	509	↓	507	↓
Ba	Phú Lâm	10	-2	48	-38	-10	↑	8	↑	50	↑	-40	↓

### 6.2. Khu vực Nam Bộ

Sông	Trạm	Mực nước cao nhất ngày (cm)					
		Thực đo		Dự báo			
		26/09	27/09	28/09	29/09	30/09	01/10
Sông Tiền	Tân Châu	211 ↓	218 ↑	215 ↓	210 ↓	210 →	215 ↑
Sông Hậu	Châu Đốc	200 ↓	195 ↓	195 →	197 ↑	200 ↑	205 ↑

Tin phát lúc: 10h30'

**PHÒNG DỰ BÁO THỦY VĂN TRUNG BỘ,  
TÂY NGUYÊN VÀ NAM BỘ**

**Duyệt bản tin:** Phùng Tiến Dũng

**Dự báo viên:** Huệ, Trang, Tùng, Vân, Thắng