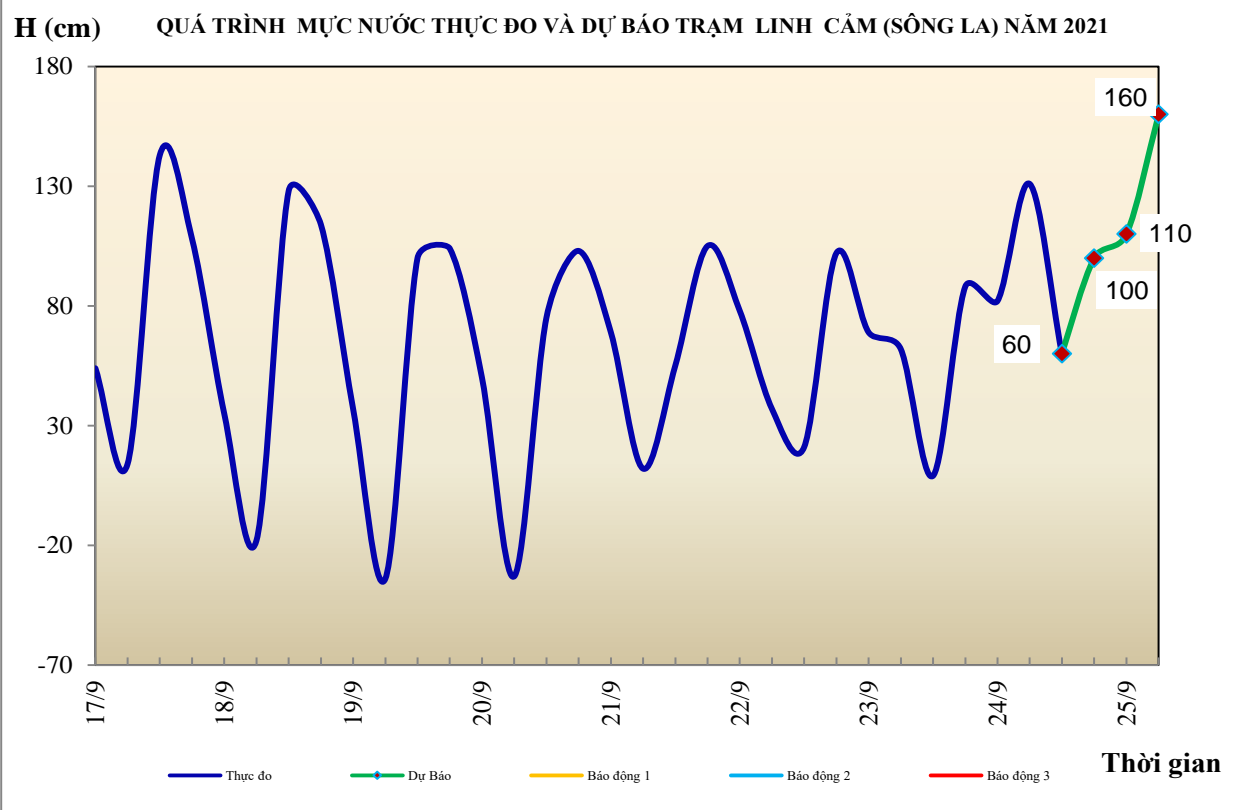


BẢN TIN DỰ BÁO THỦY VĂN HẠN NGẮN CÁC SÔNG TRUNG BỘ, TÂY NGUYÊN VÀ NAM BỘ

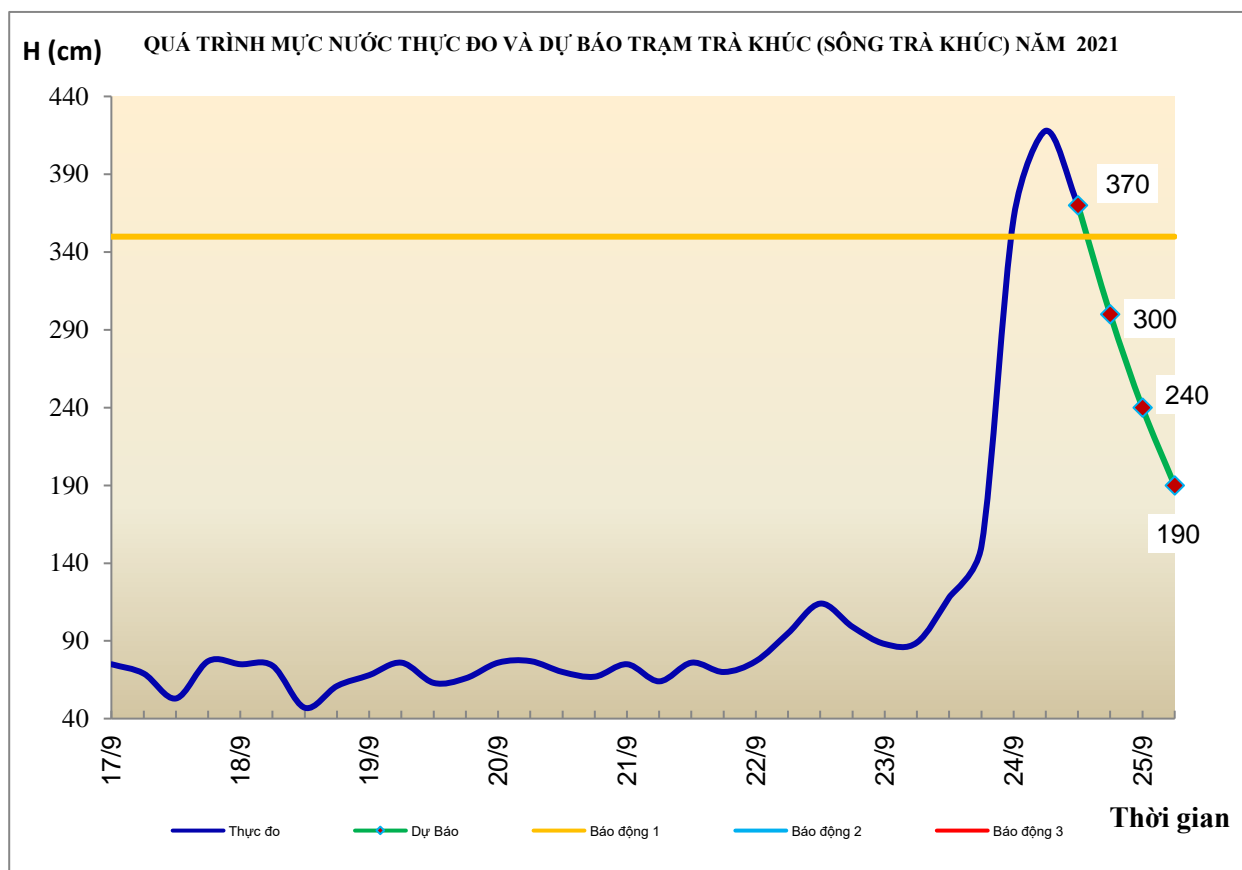
1. Khu vực Bắc Trung Bộ

Tóm tắt tình hình 24 giờ qua	Dự báo 24 giờ tới
1.1. Sông Bưởi: Mức nước đang lên	Mức nước tiếp tục lên nhưng còn dưới mức BĐ1
1.2. Sông Mã: Mức nước thượng lưu biến đổi chậm, trung lưu dao động theo điều tiết hồ chứa, hạ lưu tại Giàng biến đổi theo triều	Mức nước thượng lưu có dao động, trung lưu dao động theo điều tiết hồ chứa, hạ lưu tại Giàng biến đổi theo triều
1.3. Sông Chu: Mức nước có dao động	Mức nước có dao động
1.4. Sông Cả: Mức nước thượng lưu sông Cả biến đổi chậm, trung lưu dao động theo điều tiết hồ chứa, hạ lưu có dao động.	Mức nước trung thượng lưu sông Cả có dao động, trung hạ lưu dao động với biên độ từ 0,5-2,0m
1.5. Sông La: Mức nước sông Ngàn Sâu, Ngàn Phố đang lên, hạ lưu sông La biến đổi theo triều.	Mức nước sông Ngàn Sâu, Ngàn Phố tiếp tục lên nhưng còn dưới mức BĐ1, hạ lưu sông La có dao động
<p>Cảnh báo: Từ hôm nay (24/9) đến 25/9, các sông ở Hà Tĩnh xuất hiện lũ nhỏ với biên độ lũ lên ở thượng lưu từ 3,0-5,0m, hạ lưu từ 1,0-3,0m. Trong đợt lũ này, mức nước hạ lưu sông La còn dưới BĐ1. Nguy cơ cao xảy ra lũ quét, sạt lở đất ở vùng núi và sườn dốc, ngập úng cục bộ tại các vùng trũng thấp, ven sông và khu đô thị.</p>	



2. Khu vực Trung Trung Bộ

Tóm tắt tình hình 24 giờ qua	Dự báo 24 giờ tới
2.1. Sông Gianh: Mức nước thượng lưu có dao động, hạ lưu biến đổi chậm	Mức nước có dao động
2.2. Sông Hương: Mức nước có dao động	Mức nước có dao động
2.3. Sông Vu Gia-Thu Bồn: Mức nước sông Vu Gia-Thu Bồn đã đạt đỉnh và đang xuống, trung và hạ lưu đang lên.	Mức nước thượng lưu tiếp tục xuống, trung hạ lưu sẽ đạt đỉnh dưới mức BĐ1 vào trưa chiều nay, sau xuống dần.
2.4. Sông Trà Khúc: Lũ trên sông Trà Khúc đã đạt đỉnh và đang xuống; đỉnh lũ tại Trà Khúc 4,24m (05h/24/9), trên BĐ1 0,74m.	Lũ trên sông tiếp tục xuống
2.5. Các sông khác: Trên các sông từ Nam Quảng Bình đến Bắc Quảng Trị và Quảng Ngãi đã xuất hiện một đợt lũ, đỉnh lũ trên sông Kiến Giang và sông Vệ ở trên mức BĐ1; các sông khác có dao động.	Mức nước trên các sông ở Quảng Bình, Quảng Trị có dao động, các sông từ Thừa Thiên Huế đến Quảng Ngãi xuống nhanh.
Cảnh báo: Nguy cơ cao xảy ra lũ quét, sạt lở đất ở vùng núi, ngập úng cục bộ tại các vùng trũng thấp, ven sông và khu đô thị tại các tỉnh từ Quảng Bình đến Quảng Trị.	



3. Khu vực Nam Trung Bộ

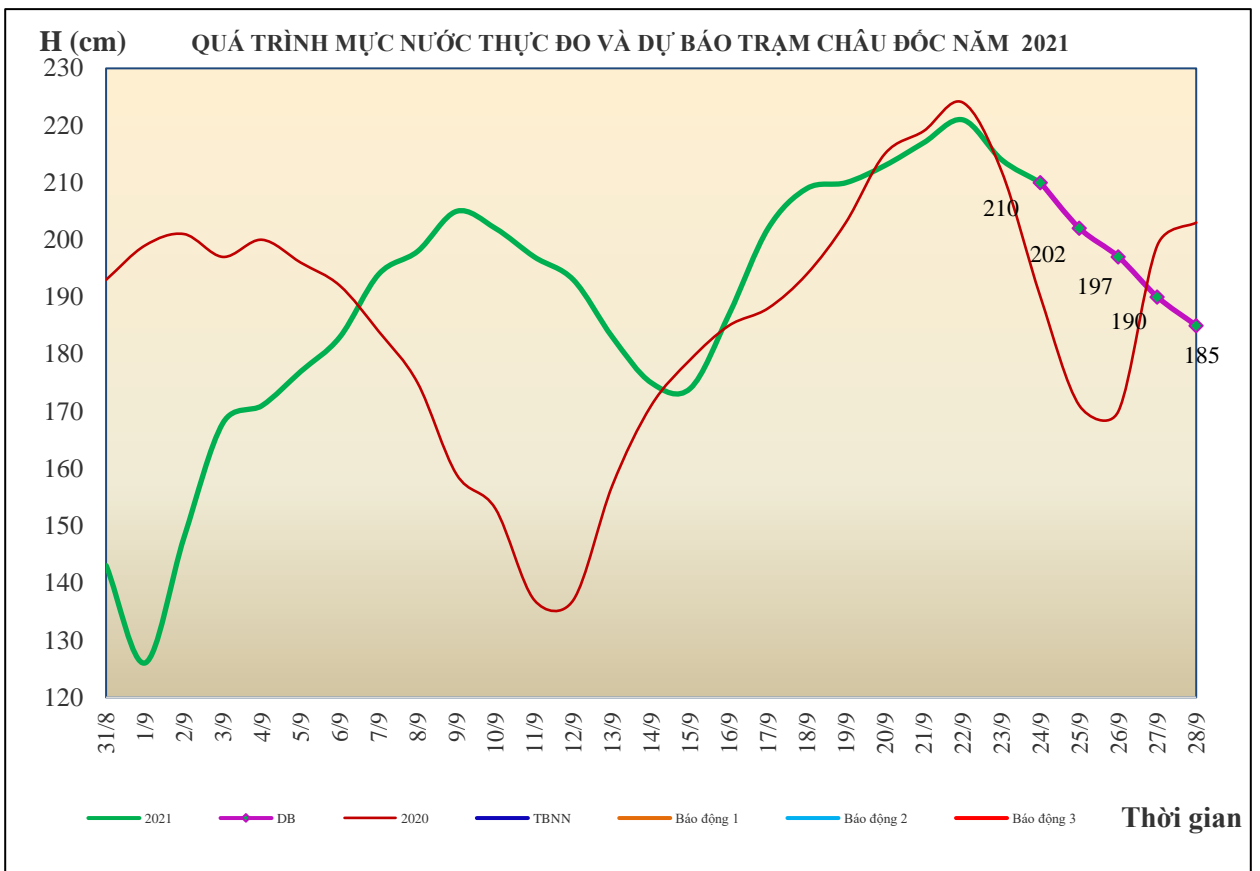
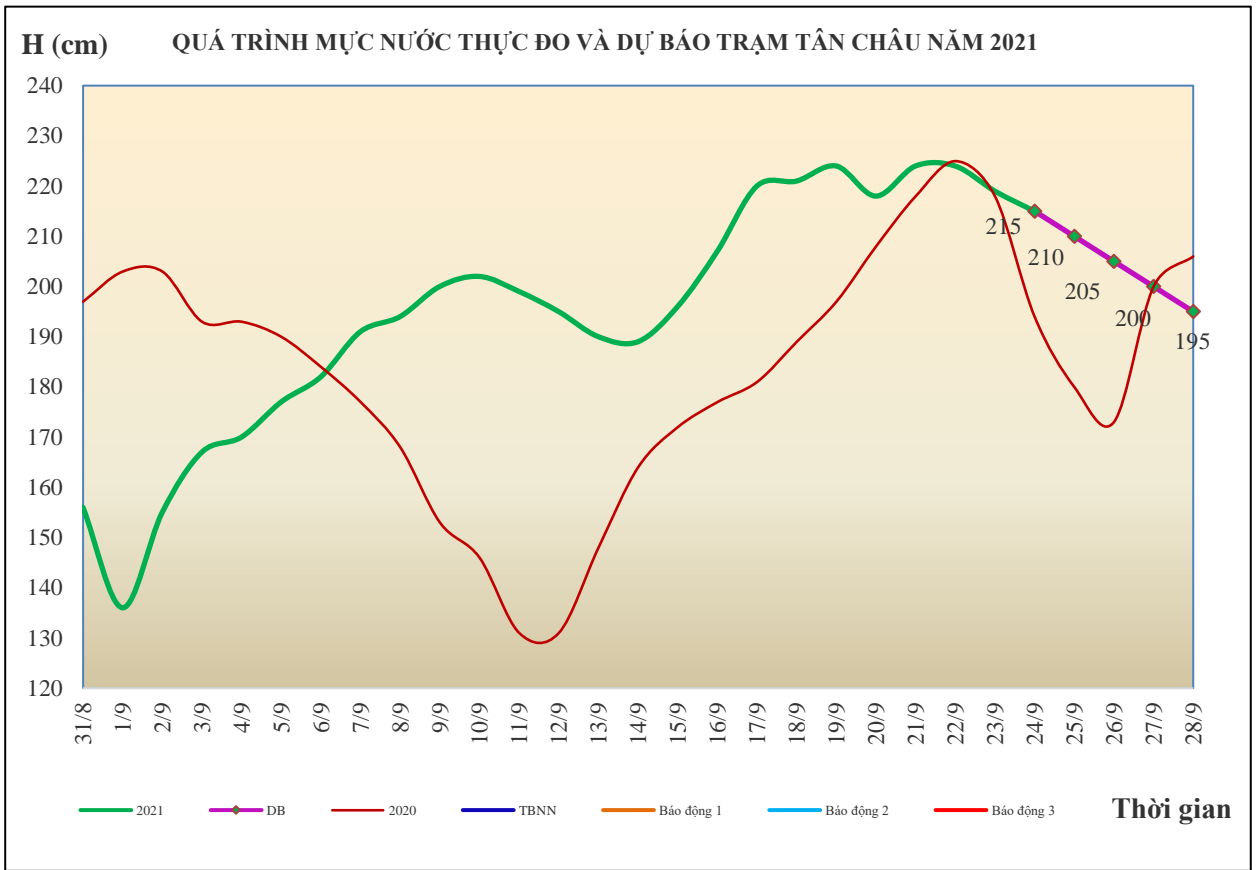
Tóm tắt tình hình 24 giờ qua	Dự báo 24 giờ tới
3.1. Sông Kôn: Mức nước trung, thượng lưu có dao động, hạ lưu biến đổi chậm	Mức nước trung, thượng lưu sẽ lên, hạ lưu có dao động.
3.2. Sông Ba: Mức nước trung, thượng lưu có dao động, hạ lưu dao động theo điều tiết của hồ chứa và thủy triều.	Mức nước trung, thượng lưu có dao động, hạ lưu dao động theo điều tiết của hồ chứa và thủy triều.
3.3. Sông Cái Nha Trang: Mức nước biến đổi chậm.	Mức nước có dao động.
3.4. Các sông khác: Mức nước có dao động.	Mức nước có dao động.

4. Khu vực Tây Nguyên

Tóm tắt tình hình 24 giờ qua	Dự báo 24 giờ tới
4.1. Sông Sê San: Trên các sông xuất hiện 1 đợt lũ với biên độ từ 2,3-3,5m. Đỉnh lũ trên sông Đăkbla tại Konplong 593,29m (24h/23, dưới BĐ2 0,21m), tại KonTum 518,85m (06h/24, dưới BĐ2 0,65m), trên sông Pô Kô tại Đăk Môt 586,31m (03h/24, dưới BĐ3 0,19m), trên sông Đăk Tơ Kan tại Đăk Tô 578,82m (01h/24, dưới BĐ3 0,18m). Hiện nay, lũ trên các sông đang xuống dần.	Mức nước trên các sông tiếp tục xuống.
4.2. Sông Srêpôk: Mức nước sông Krông Ana tại Giang Sơn đang lên, các sông khác dao động theo điều tiết của hồ chứa thủy điện.	Mức nước tại Giang Sơn tiếp tục lên, các sông khác có dao động.
4.3. Các sông khác: Trên sông Cam Ly xuất hiện lũ, đỉnh lũ tại Thanh Bình 831,6m (04h/24, dưới BĐ2 0,4m). Mức nước các sông khác dao động.	Mức nước các sông có dao động
Cảnh báo: Nguy cơ cao xảy ra lũ quét, sạt lở đất ở vùng núi, ngập lụt vùng trũng thấp, ven sông tại KonTum và Gia Lai.	

5. Khu vực Nam Bộ

Tóm tắt tình hình 24 giờ qua	Dự báo
Mức nước đầu nguồn sông Cửu Long đang xuống theo triều. Mức nước cao nhất ngày 23/9 trên sông Tiền tại Tân Châu 2,19m; trên sông Hậu tại Châu Đốc 2,14m.	Mức nước đầu nguồn sông Cửu Long tiếp tục xuống theo triều. Đến ngày 28/9 mức nước cao nhất ngày tại Tân Châu ở mức 1,95m; tại Châu Đốc ở mức 1,85m.



6. Bảng mực nước thực đo và dự báo

6.1. Khu vực Trung Bộ

Sông	Trạm	Mực nước thực đo (cm)				Mực nước dự báo (cm)							
		13h-23/09	19h-23/09	1h-24/09	7h-24/09	13h-24/09		19h-24/09		1h-25/09		7h-25/09	
Mã	Giàng	29	62	113	82	10	↓	25	↓	150	↑	130	↑
Cả	Nam Đàn	72	127	101	165	120	↓	140	↓	160	↑	180	↑
La	Linh Cầm	9	88	82	131	60	↓	100	↓	110	↑	160	↑
Gianh	Mai Hóa	28	29	86	70	90	↑	95	↑	85	↓	60	↓
Hương	Kim Long	31	33	72	62	60	↓	58	↓	55	↓	60	↑
Thu Bồn	Câu Lâu	55	29	90	52	100	↑	75	↑	60	↓	40	↓
Trà Khúc	Trà Khúc	118	151	362	418	370	↓	300	↓	240	↓	190	↓
Kôn	Thanh Hòa	506	509	512	513	530	↑	540	↑	535	↓	530	↓
Ba	Phú Lâm	17	-23	8	-37	15	↑	-13	↑	25	↑	-45	↓

6.2. Khu vực Nam Bộ

Sông	Trạm	Mực nước cao nhất ngày (cm)					
		Thực đo		Dự báo			
		23/09	24/09	25/09	26/09	27/09	28/09
Sông Tiền	Tân Châu	219 ↓	215 ↓	210 ↓	205 ↓	200 ↓	195 ↓
Sông Hậu	Châu Đốc	214 ↓	210 ↓	202 ↓	197 ↓	190 ↓	185 ↓

Tin phát lúc: 10h30'

Duyệt bản tin: Phùng Tiến Dũng

**PHÒNG DỰ BÁO THỦY VĂN TRUNG BỘ,
TÂY NGUYÊN VÀ NAM BỘ**

Dự báo viên: Huệ, Trang, Tùng, Vân, Thắng