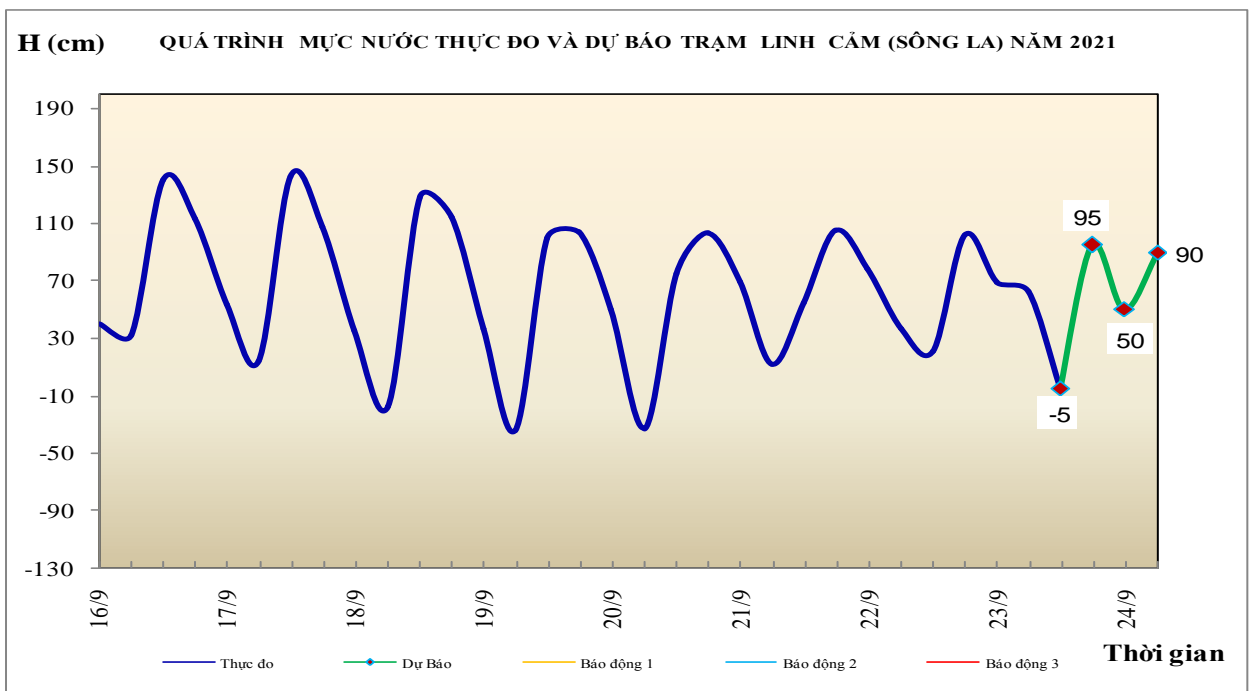


BẢN TIN DỰ BÁO THỦY VĂN HẠN NGẮN CÁC SÔNG TRUNG BỘ, TÂY NGUYÊN VÀ NAM BỘ

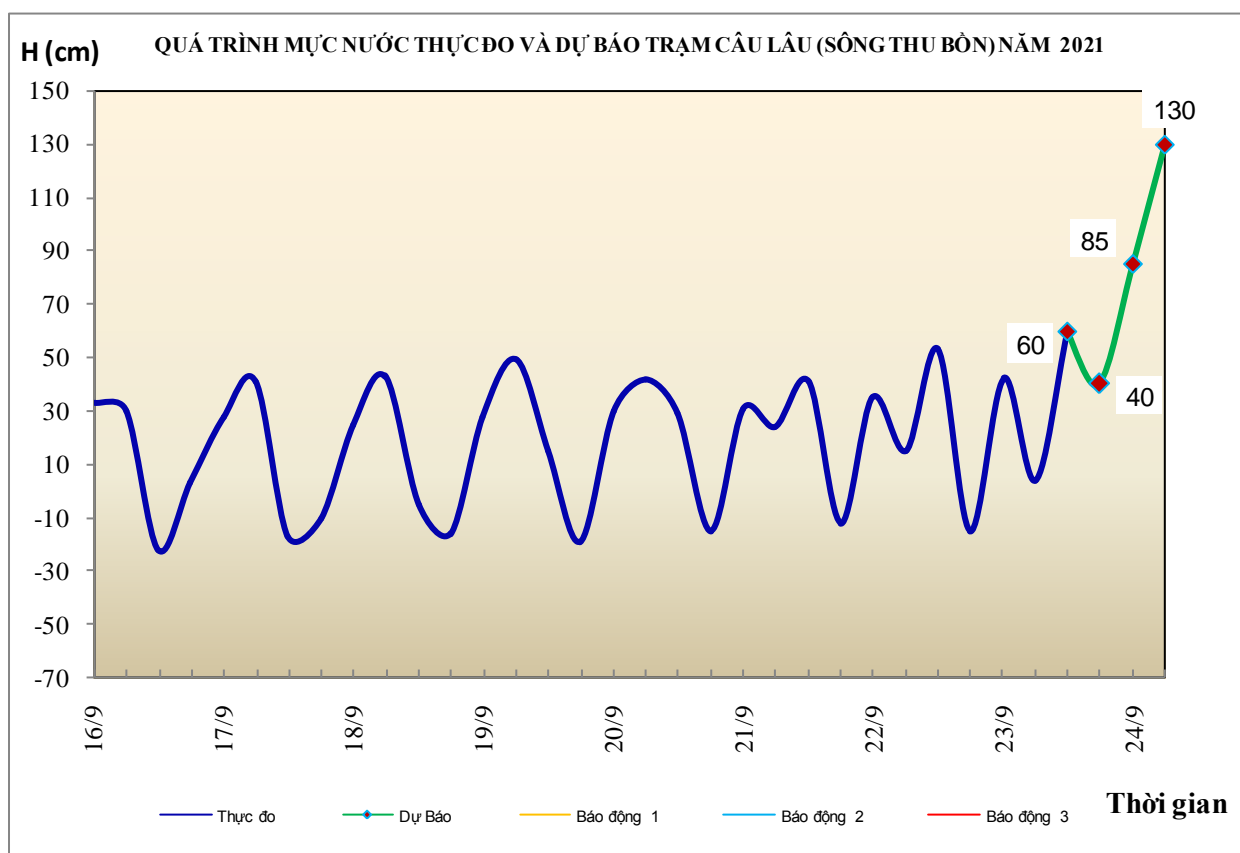
1. Khu vực Bắc Trung Bộ

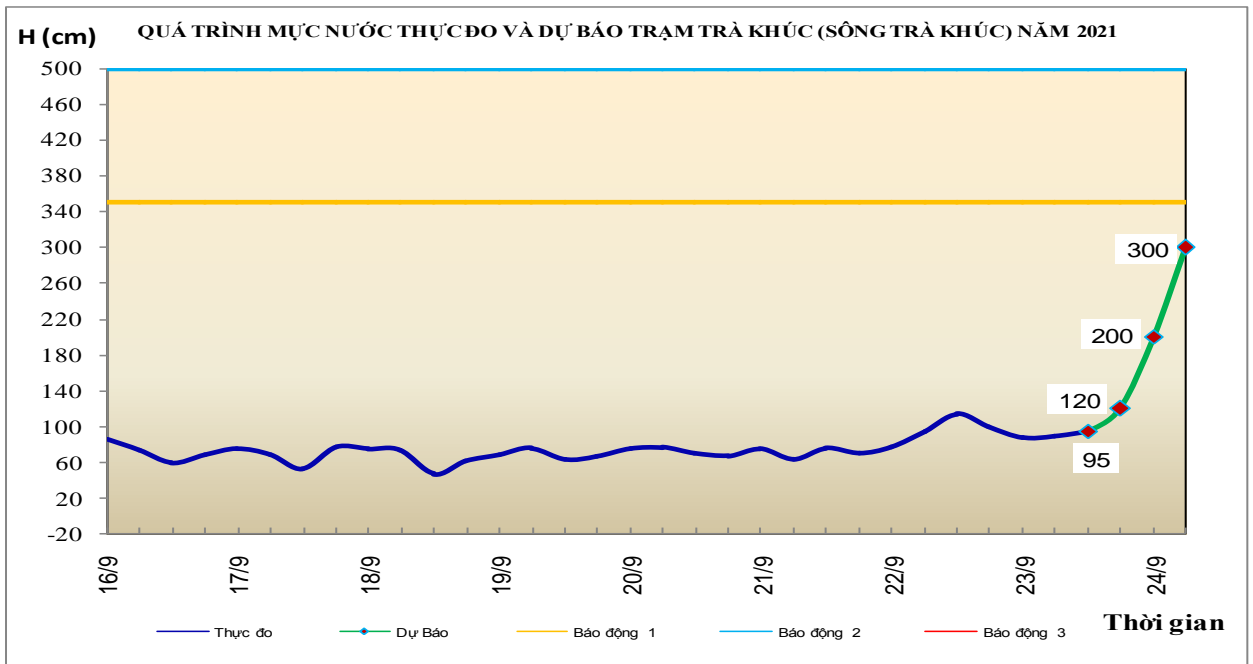
Tóm tắt tình hình 24 giờ qua	Dự báo 24 giờ tới
1.1. Sông Bưởi: Mức nước biến đổi chậm	Mức nước biến đổi chậm
1.2. Sông Mã: Mức nước thượng lưu biến đổi chậm, trung lưu dao động theo điều tiết hồ chứa, hạ lưu tại Giàng biến đổi theo triều	Mức nước thượng lưu có dao động, trung lưu dao động theo điều tiết hồ chứa, hạ lưu tại Giàng biến đổi theo triều
1.3. Sông Chu: Mức nước dao động theo điều tiết hồ chứa	Mức nước dao động theo điều tiết hồ chứa
1.4. Sông Cả: Mức nước thượng lưu sông Cả biến đổi chậm, trung lưu dao động theo điều tiết hồ chứa, hạ lưu có dao động.	Mức nước thượng lưu sông Cả có dao động, trung lưu dao động theo điều tiết hồ chứa, hạ lưu biến đổi theo triều
1.5. Sông La: Mức nước sông Ngàn Sâu có dao động, sông Ngàn Phố biến đổi chậm, hạ lưu sông La biến đổi theo triều.	Mức nước sông Ngàn Sâu, Ngàn Phố có dao động, hạ lưu sông La biến đổi theo triều
<p>Cảnh báo: Từ tối và đêm nay (23/9) đến 25/9, trên các sông ở Hà Tĩnh có khả năng xuất hiện một đợt lũ với biên độ lũ lên ở thượng lưu các sông từ 3,0-6,0m, hạ lưu từ 1,5-3,0m. Trong đợt lũ này, mức nước đỉnh lũ ở thượng lưu các sông có khả năng lên mức báo động BĐ1 và trên BĐ1, hạ lưu sông La còn dưới BĐ1.</p> <p>Nguy cơ cao xảy ra lũ quét, sạt lở đất ở vùng núi, ngập úng cục bộ tại các vùng trũng thấp, ven sông và khu đô thị</p>	



2. Khu vực Trung Trung Bộ

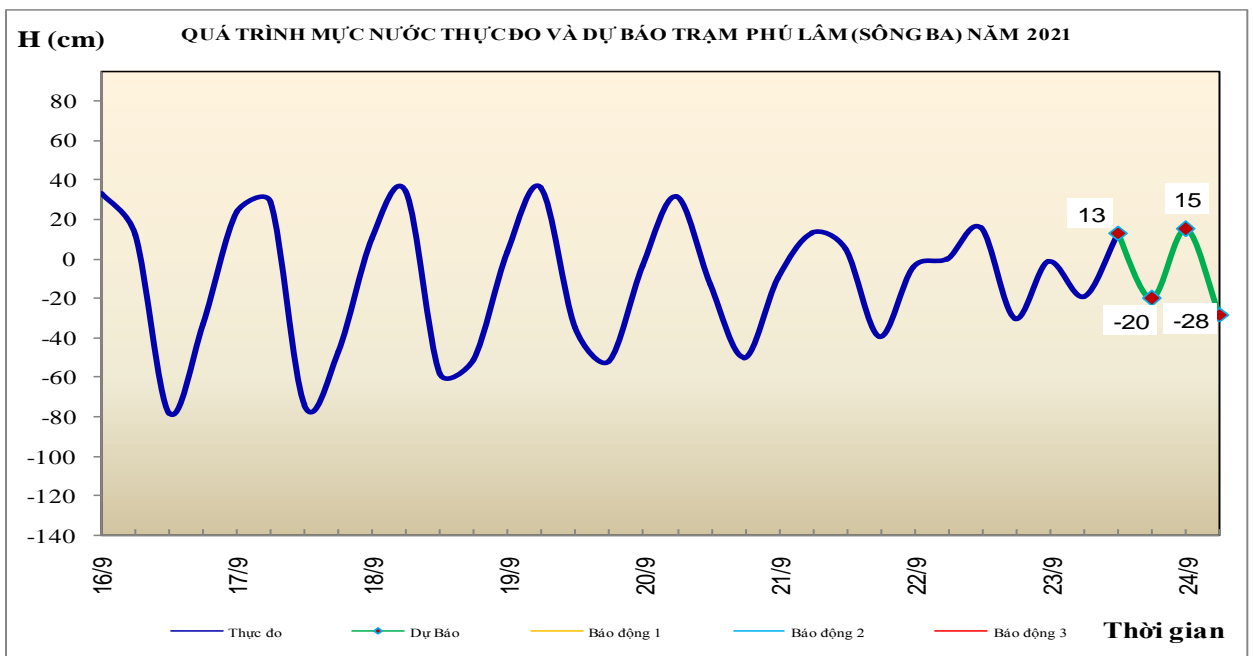
Tóm tắt tình hình 24 giờ qua	Dự báo 24 giờ tới
2.1. Sông Gianh: Mức nước thượng lưu có dao động, hạ lưu biến đổi chậm	Mức nước có dao động
2.2. Sông Hương: Mức nước dao động theo điều tiết hồ chứa	Mức nước có dao động
2.3. Sông Vu Gia-Thu Bồn: Mức nước sông Vu Gia có dao động, sông Thu Bồn biến đổi chậm	Chiều tối nay, mực nước các sông sẽ lên
2.4. Sông Trà Khúc: Mức nước có dao động	Chiều tối nay, mực nước sông sẽ lên
2.5. Các sông khác: Mức nước các sông Quảng Ngãi có dao động, các sông khác biến đổi chậm	Chiều tối nay, mực nước các sông từ Thừa Thiên Huế đến Quảng Ngãi sẽ lên, các sông khác có dao động
<p>Cảnh báo: Từ chiều nay (23/9) đến 25/9, trên các sông từ Quảng Bình đến Quảng Ngãi có khả năng xuất hiện một đợt lũ với biên độ lũ lên ở thượng lưu từ 2,0-6,0m, hạ lưu từ 1,0-3,0m. Trong đợt lũ này, mực nước đỉnh lũ các sông ở Thừa Thiên Huế, Quảng Nam lên mức BĐ1 và trên BĐ1; các sông ở Quảng Bình, Quảng Trị, Quảng Ngãi lên mức BĐ1-BĐ2, có sông trên mức BĐ2.</p> <p>Nguy cơ cao xảy ra lũ quét, sạt lở đất ở vùng núi, ngập lụt cục bộ tại các vùng trũng thấp, ven sông và khu đô thị tại các tỉnh từ Quảng Bình đến Quảng Ngãi..</p>	





3. Khu vực Nam Trung Bộ

Tóm tắt tình hình 24 giờ qua	Dự báo 24 giờ tới
3.1. Sông Côn: Mức nước thượng, trung lưu có dao động, hạ lưu biến đổi chậm	Mức nước thượng lưu sẽ lên, hạ lưu có dao động.
3.2. Sông Ba: Mức nước thượng, trung lưu có dao động, hạ lưu dao động theo điều tiết của hồ chứa và thủy triều.	Mức nước thượng trung lưu có dao động, hạ lưu dao động theo điều tiết của hồ chứa và thủy triều.
3.3. Sông Cái Nha Trang: Mức nước có dao động.	Mức nước có dao động.
3.4. Các sông khác: Mức nước có dao động.	Mức nước có dao động.
Cảnh báo: Từ hôm nay đến hết ngày 25/9, trên các sông ở Bình Định có khả năng xuất hiện một đợt lũ, mức nước đỉnh lũ trên các sông suối nhỏ có khả năng lên mức BĐ1 và trên BĐ1. Đề phòng lũ quét, sạt lở đất trên các sông suối nhỏ vùng núi, ngập úng ở vùng trũng thấp ven sông.	



4. Khu vực Tây Nguyên

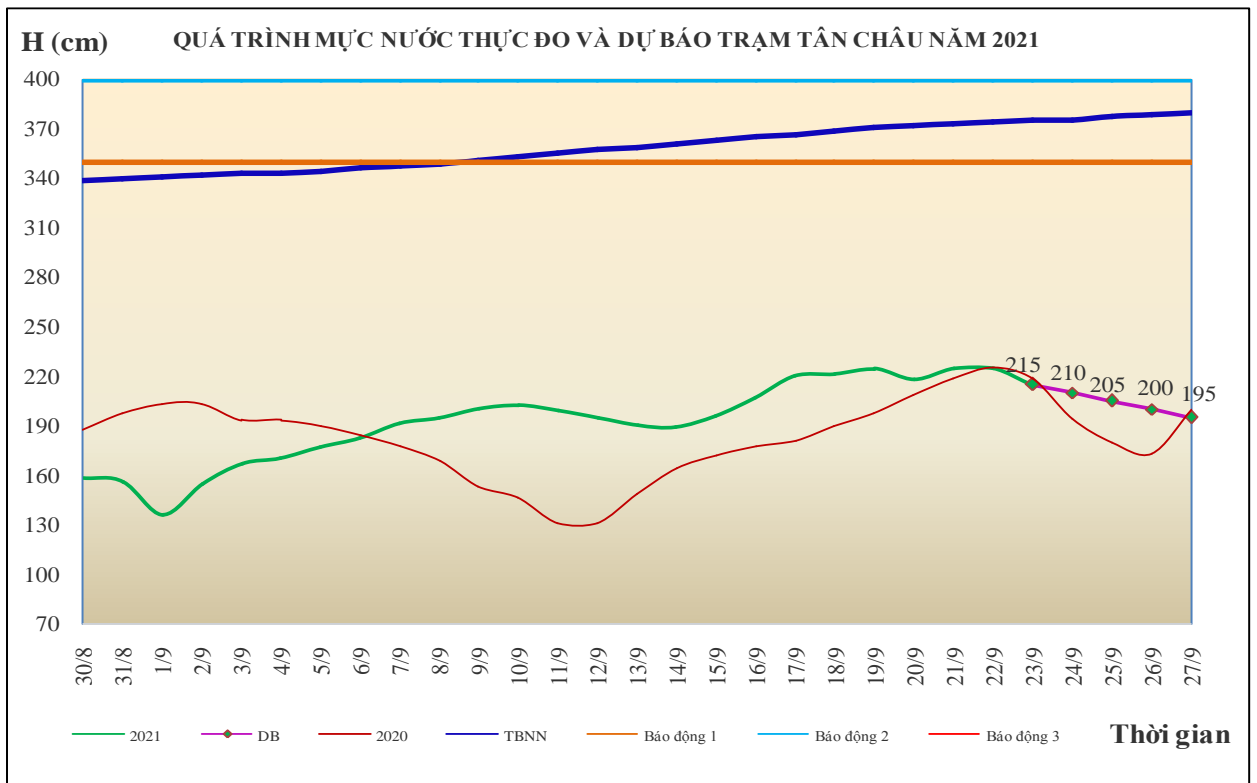
Tóm tắt tình hình 24 giờ qua	Dự báo 24 giờ tới
4.1. Sông Sê San: Mức nước các sông biến đổi chậm	Mức nước các sông sẽ lên
4.2. Sông Srêpôk: Mức nước trên sông Krông Ana tại Giang Sơn biến đổi với xu thế tăng, các sông khác dao động theo điều tiết của hồ chứa thủy điện.	Trên sông Krông Ana tại trạm Giang Sơn mức nước tăng chậm, các sông khác mức nước có dao động.
4.3. Các sông khác: Mức nước sông Đăk Nông đang lên, lúc 7h/23/9 tại Đăk Nông là 589,06m, ở mức BĐ1, các sông khác có dao động.	Mức nước các sông có dao động

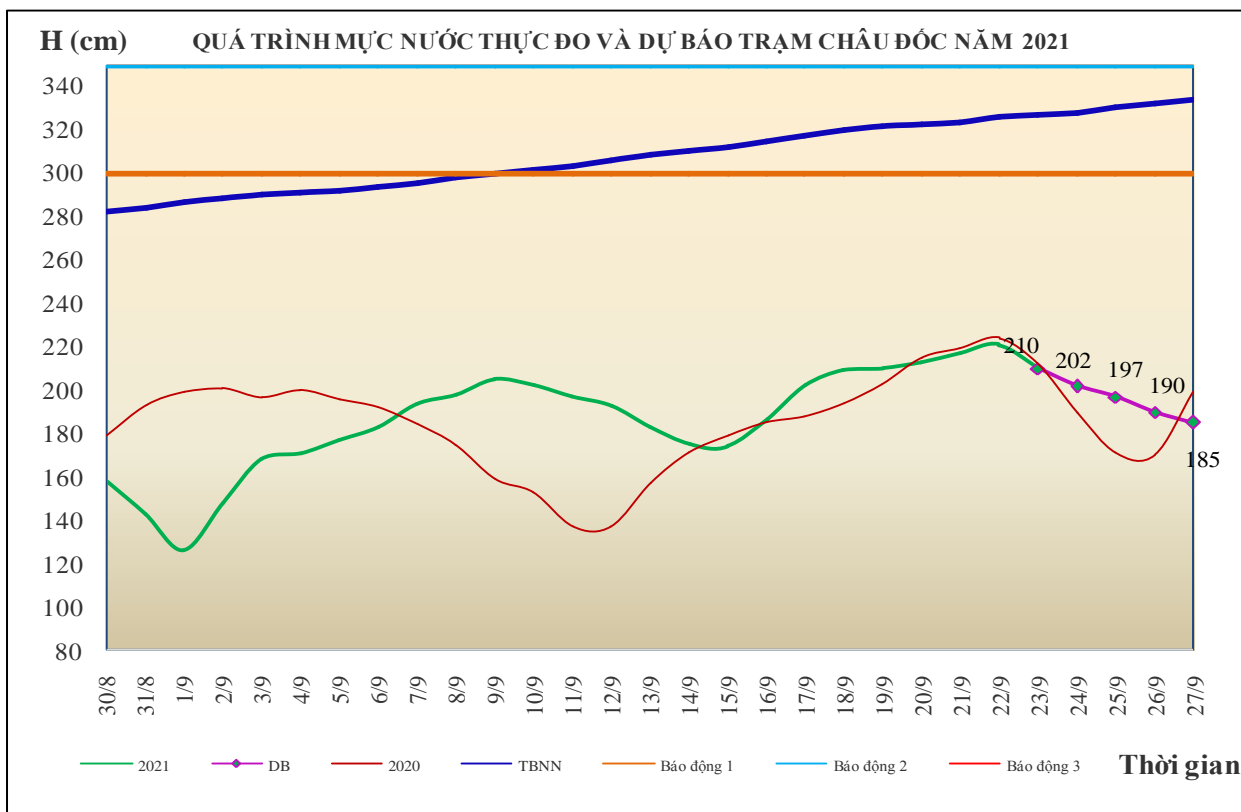
Cảnh báo: Từ chiều nay (23/9) đến 25/9, trên các sông ở Kon Tum và Gia Lai có khả năng xuất hiện một đợt lũ với biên độ từ 1,5-4,5m. Mức nước đỉnh lũ trên các sông ở Gia Lai lên mức BĐ1-BĐ2, có nơi trên BĐ2; các sông ở Kon Tum lên mức BĐ2-BĐ3, một số sông nhỏ lên trên BĐ3.

Nguy cơ cao xảy ra lũ quét, sạt lở đất ở vùng núi, ngập lụt vùng trũng thấp, ven sông tại các tỉnh Kon Tum và Gia Lai

5. Khu vực Nam Bộ

Tóm tắt tình hình 24 giờ qua	Dự báo
Mức nước đầu nguồn sông Cửu Long biến đổi theo triều. Mức nước cao nhất ngày 22/9 trên sông Tiền tại Tân Châu 2,24m; trên sông Hậu tại Châu Đốc 2,21m.	Mức nước đầu nguồn sông Cửu Long xuống theo triều. Đến ngày 27/9 mức nước cao nhất ngày tại Tân Châu ở mức 1,95m; tại Châu Đốc ở mức 1,85m.





6. Bảng mực nước thực đo và dự báo

6.1. Khu vực Trung Bộ

Sông	Trạm	Mực nước thực đo (cm)				Mực nước dự báo (cm)							
		13h-22/09	19h-22/09	1h-23/09	7h-23/09	13h-23/09		19h-23/09		1h-24/09		7h-24/09	
Mã	Giàng	44	80	86	11	10	↓	75	↑	100	↑	35	↓
Cả	Nam Đàn	72	143	111	111	60	↓	135	↑	100	↓	120	↑
La	Linh Cảm	21	102	69	62	-5	↓	95	↑	50	↓	90	↑
Gianh	Mai Hóa	41	32	74	7	70	↑	50	↓	80	↑	50	↓
Hương	Kim Long	29	27	37	37	45	↑	50	↑	65	↑	80	↑
Thu Bồn	Câu Lâu	53	-12	42	4	60	↑	40	↓	85	↑	130	↑
Trà Khúc	Trà Khúc	114	99	88	89	95	↑	120	↑	200	↑	300	↑
Kôn	Thanh Hòa	495	498	494	500	503	↑	506	↑	504	↓	508	↑
Ba	Phú Lâm	16	-30	-1	-19	13	↑	-20	↓	15	↑	-28	↓

6.2. Khu vực Nam Bộ

Sông	Trạm	Mực nước cao nhất ngày (cm)						
		Thực đo 22/09	Dự báo					
			23/09	24/09	25/09	26/09	27/09	
Sông Tiền	Tân Châu	224 →	215 ↓	210 ↓	205 ↓	200 ↓	195 ↓	
Sông Hậu	Châu Đốc	221 ↑	210 ↓	202 ↓	197 ↓	190 ↓	185 ↓	

Tin phát lúc: 10h30'

**PHÒNG DỰ BÁO THỦY VĂN TRUNG BỘ,
TÂY NGUYÊN VÀ NAM BỘ**

Duyệt bản tin: Phùng Tiến Dũng

Dự báo viên: Vân, Trang, Tùng, Hải, Huệ