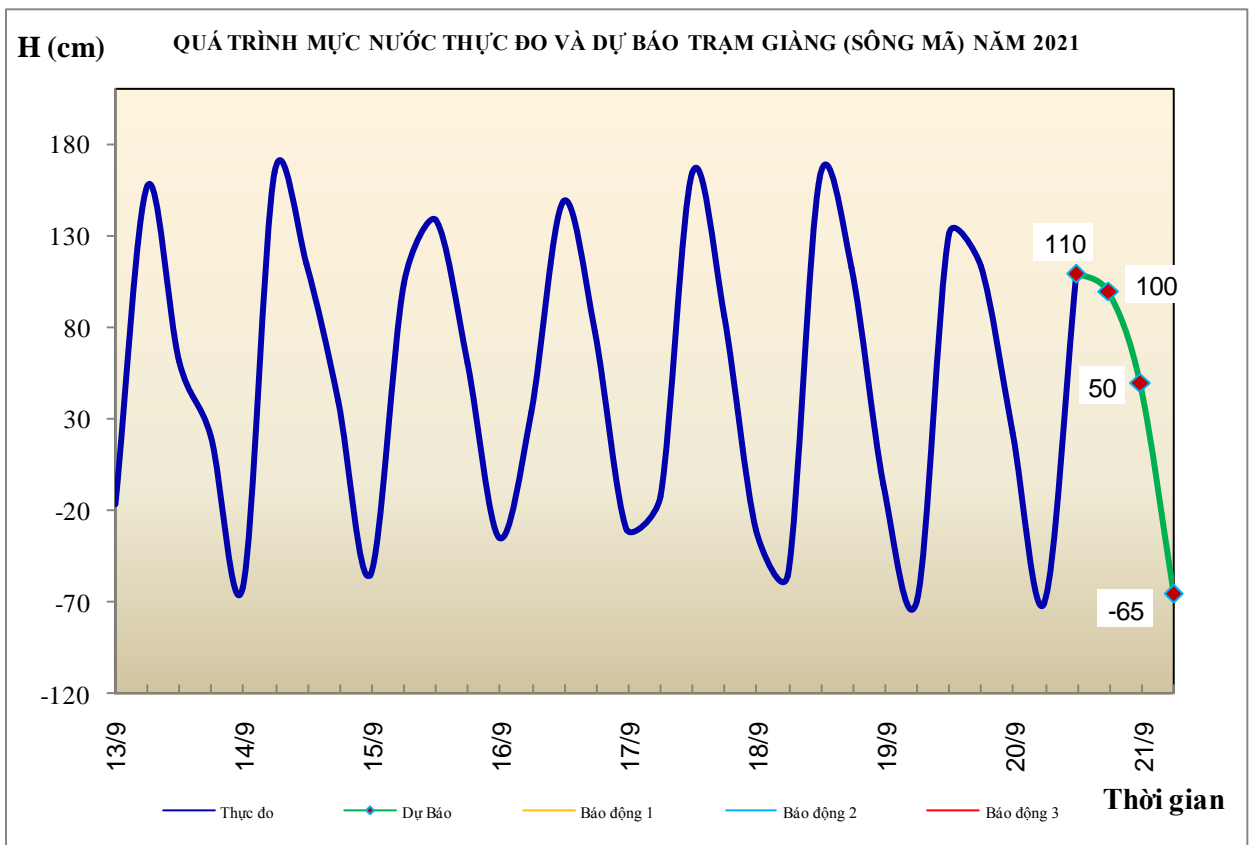


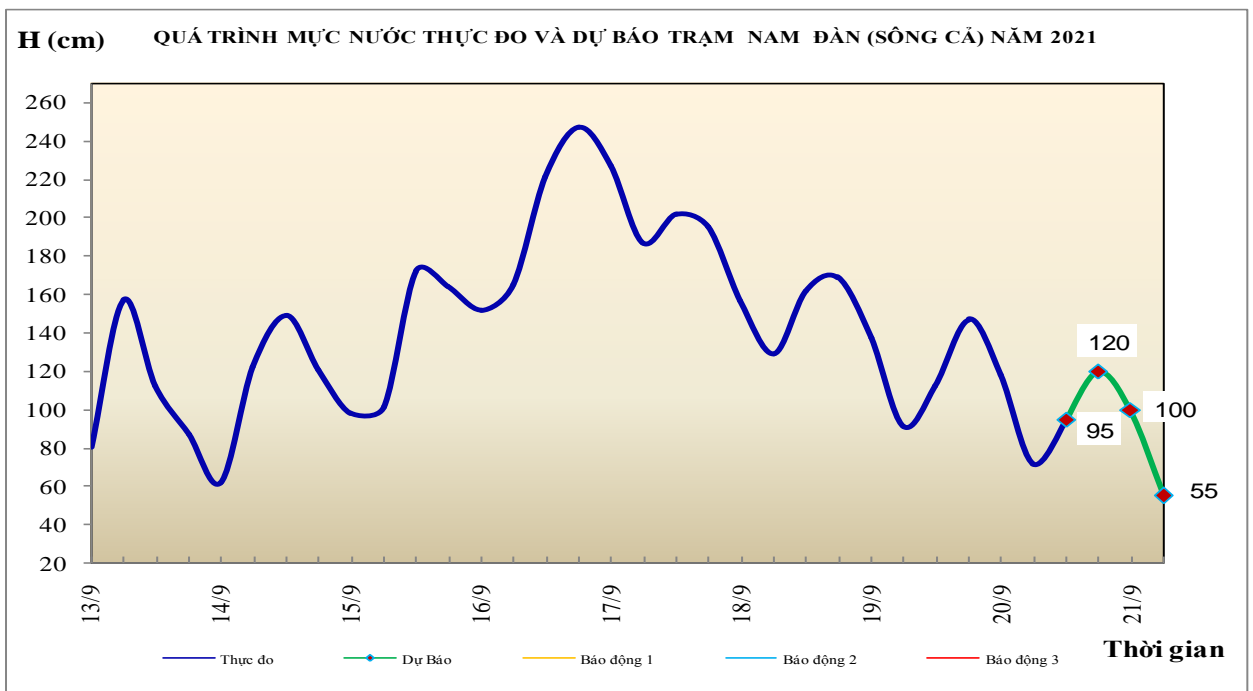
Hà Nội, ngày 20 tháng 9 năm 2021

BẢN TIN DỰ BÁO THỦY VĂN HẠN NGẮN CÁC SÔNG TRUNG BỘ, TÂY NGUYÊN VÀ NAM BỘ

1. Khu vực Bắc Trung Bộ

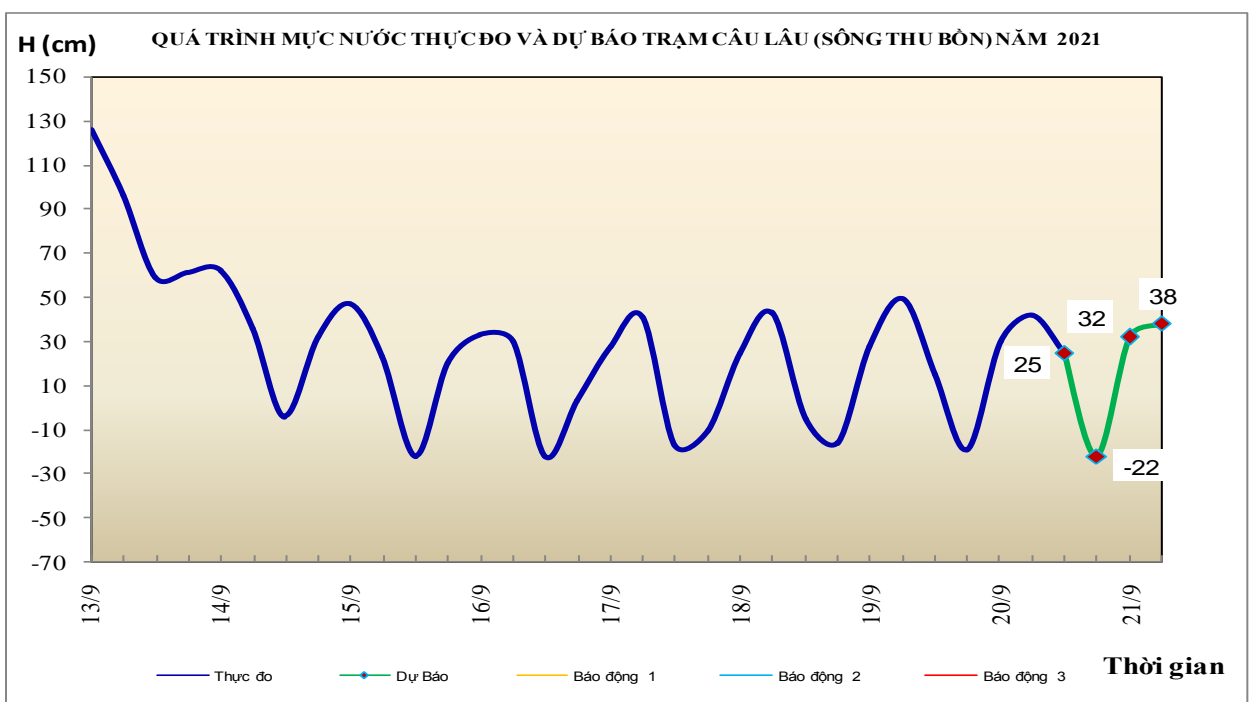
Tóm tắt tình hình 24 giờ qua	Dự báo 24 giờ tới
1.1. Sông Bưởi: Mức nước biến đổi chậm	Mức nước biến đổi chậm
1.2. Sông Mã: Mức nước thượng lưu biến đổi chậm, trung lưu dao động theo điều tiết hồ chứa, hạ lưu tại Giàng biến đổi theo triều	Mức nước thượng lưu có dao động, trung lưu dao động theo điều tiết hồ chứa, hạ lưu tại Giàng biến đổi theo triều
1.3. Sông Chu: Mức nước dao động theo điều tiết hồ chứa	Mức nước dao động theo điều tiết hồ chứa
1.4. Sông Cả: Mức nước thượng lưu sông Cả biến đổi chậm, trung lưu dao động theo điều tiết hồ chứa, hạ lưu có dao động.	Mức nước thượng lưu sông Cả biến đổi chậm, trung lưu dao động theo điều tiết hồ chứa, hạ lưu có dao động.
1.5. Sông La: Mức nước sông Ngàn Sâu, Ngàn Phố biến đổi chậm, sông La dao động theo triều.	Mức nước sông Ngàn Sâu, Ngàn Phố biến đổi chậm, hạ lưu sông La biến đổi theo triều





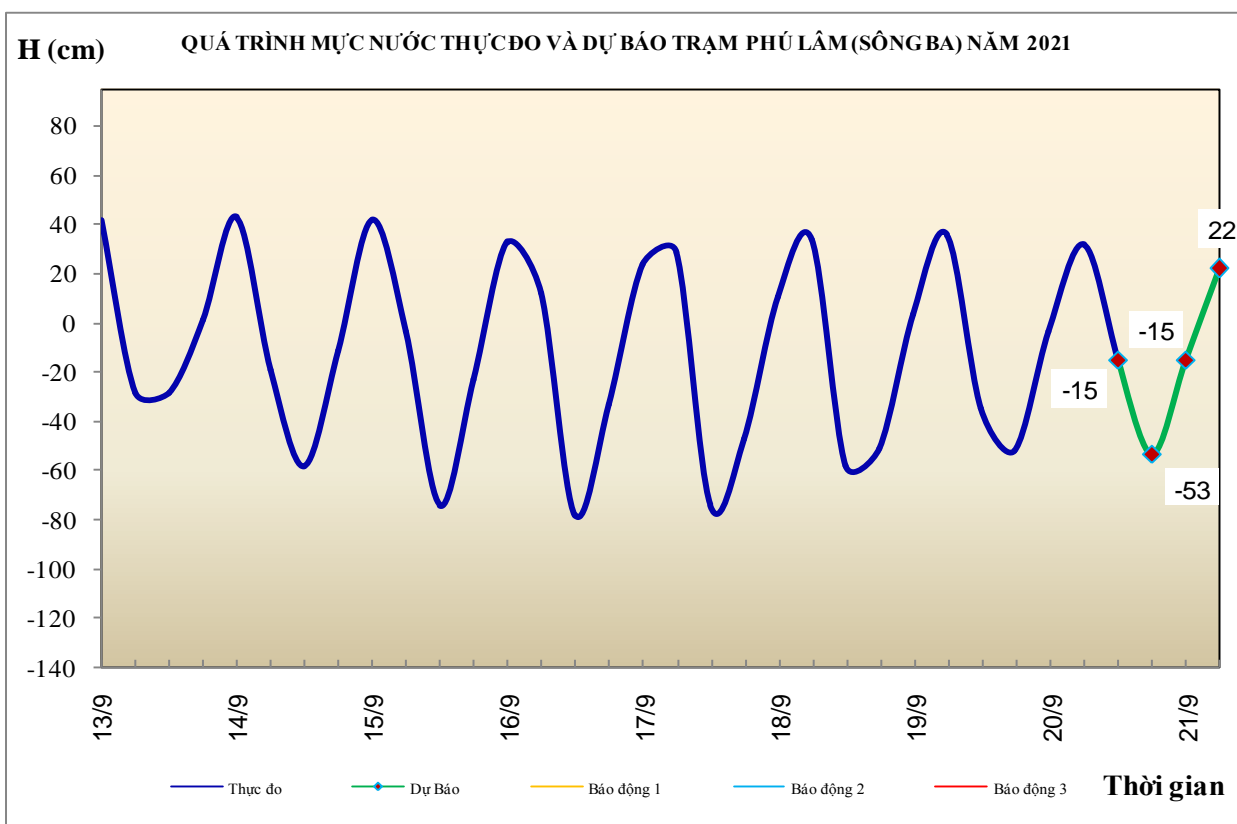
2. Khu vực Trung Trung Bộ

Tóm tắt tình hình 24 giờ qua	Dự báo 24 giờ tới
2.1. Sông Gianh: Mức nước biến đổi chậm	Mức nước biến đổi chậm
2.2. Sông Hương: Mức nước dao động theo điều tiết hồ chứa	Mức nước dao động theo điều tiết hồ chứa
2.3. Sông Vu Gia-Thu Bồn: Mức nước biến đổi chậm	Mức nước biến đổi chậm
2.4. Sông Trà Khúc: Mức nước biến đổi chậm.	Mức nước sông biến đổi chậm
2.5. Các sông khác: Mức nước biến đổi chậm	Mức nước thượng lưu các sông Quảng Nam, Quảng Ngãi có dao động, hạ lưu và các sông khác biến đổi chậm



3. Khu vực Nam Trung Bộ

Tóm tắt tình hình 24 giờ qua	Dự báo 24 giờ tới
3.1. Sông Kôn: Mức nước biến đổi chậm.	Mức nước có dao động.
3.2. Sông Ba: Mức nước thượng, trung lưu có dao động, hạ lưu dao động theo điều tiết của hồ chứa và thủy triều.	Mức nước thượng trung lưu có dao động, hạ lưu dao động theo điều tiết của hồ chứa và thủy triều.
3.3. Sông Cái Nha Trang: Mức nước có dao động.	Mức nước biến đổi chậm.
3.4. Các sông khác: Mức nước có dao động.	Mức nước có dao động.

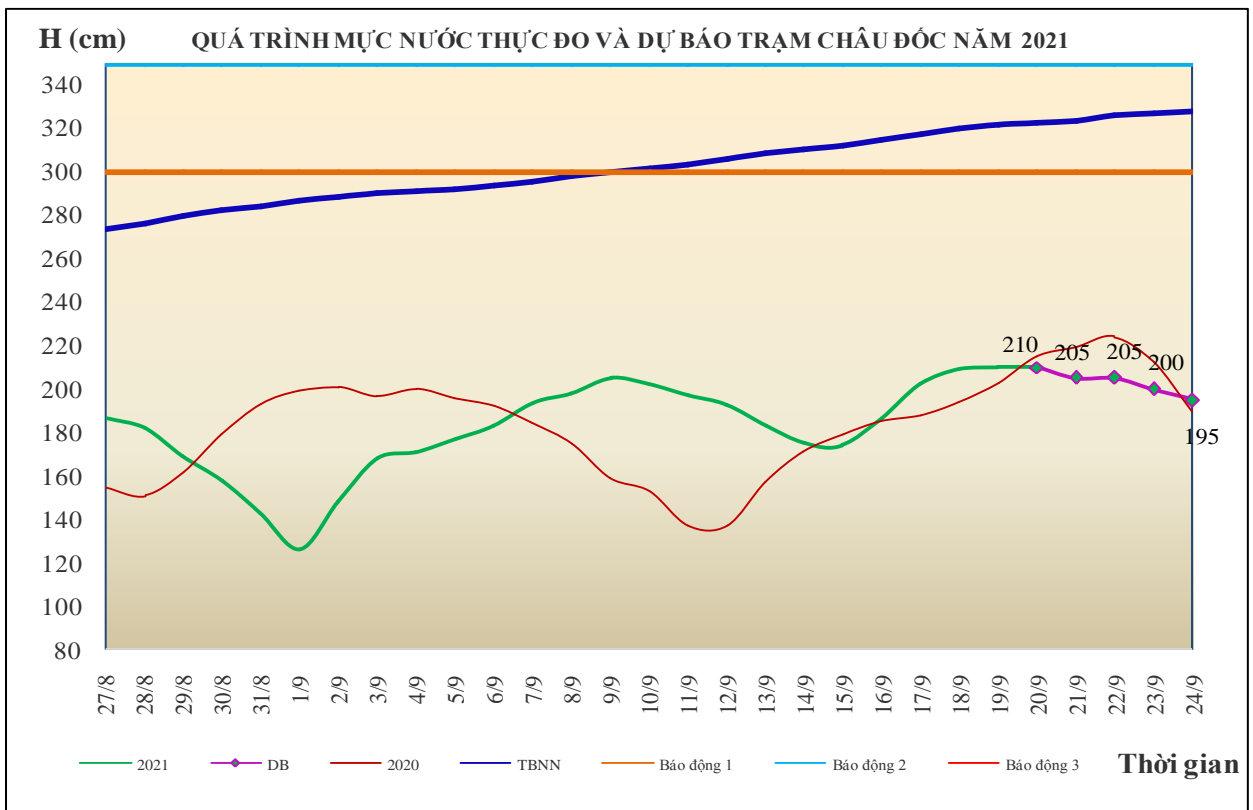
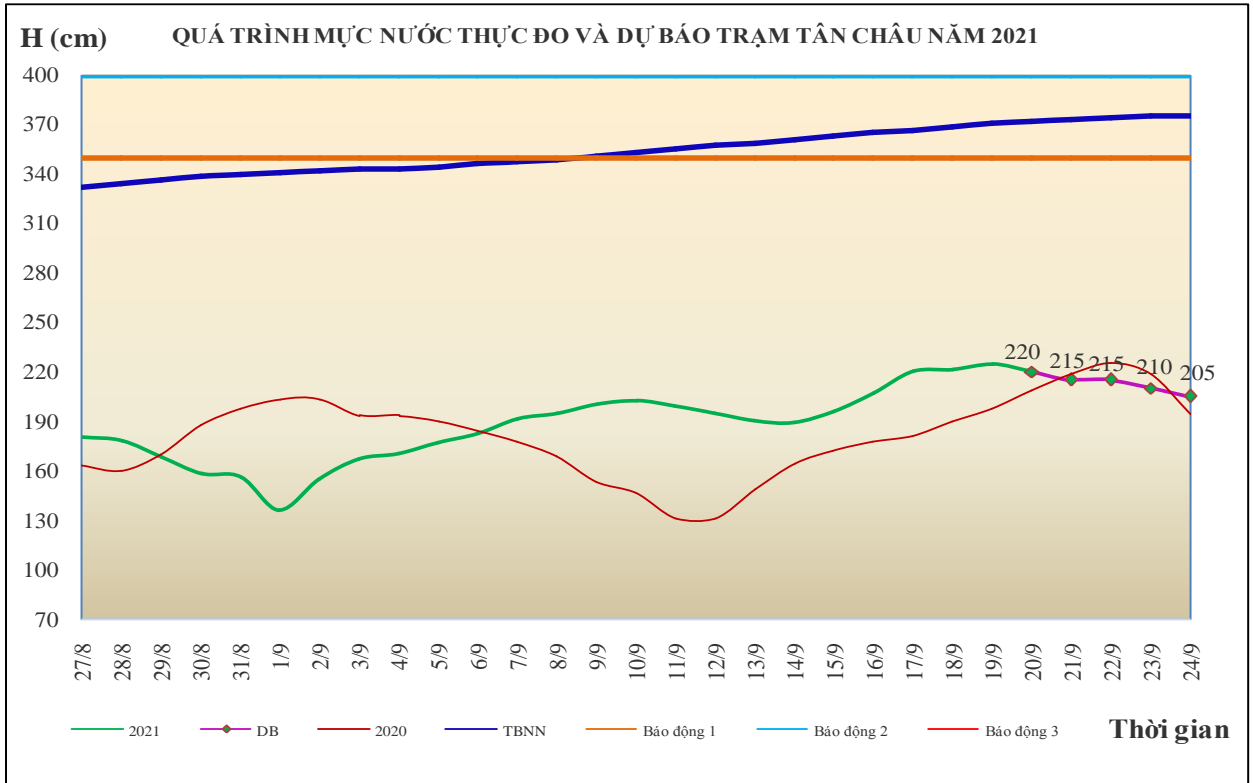


4. Khu vực Tây Nguyên

Tóm tắt tình hình 24 giờ qua	Dự báo 24 giờ tới
4.1. Sông Sê San: Mức nước các sông biến đổi chậm	Mức nước các sông biến đổi chậm
4.2. Sông Srêpôk: Mức nước trên sông Krông Ana tại Giang Sơn biến đổi chậm, các sông khác dao động theo điều tiết của hồ chứa thủy điện.	Mức nước trên sông Krông Ana tại Giang Sơn biến đổi chậm, các sông khác dao động theo điều tiết của hồ chứa thủy điện.
4.3. Các sông khác: Mức nước có dao động	Mức nước có dao động

5. Khu vực Nam Bộ

Tóm tắt tình hình 24 giờ qua	Dự báo
Mức nước đầu nguồn sông Cửu Long lên theo triều. Mức nước cao nhất ngày 19/9 trên sông Tiền tại Tân Châu 2,24m; trên sông Hậu tại Châu Đốc 2,10m.	Mức nước đầu nguồn sông Cửu Long biến đổi theo triều. Đến ngày 24/9 mức nước cao nhất ngày tại Tân Châu ở mức 2,05m; tại Châu Đốc ở mức 1,95m.



6. Bảng mực nước thực đo và dự báo

6.1. Khu vực Trung Bộ

Sông	Trạm	Mực nước thực đo (cm)				Mực nước dự báo (cm)							
		13h-19/09	19h-19/09	1h-20/09	7h-20/09	13h-20/09		19h-20/09		1h-21/09		7h-21/09	
Mã	Giàng	131	114	23	-70	110	↑	100	↓	50	↓	-65	↓
Cả	Nam Đàn	112	147	118	72	95	↑	120	↑	100	↓	55	↓
La	Linh Cảm	100	104	50	-33	80	↑	95	↑	70	↓	-35	↓
Gianh	Mai Hóa	64	30	30	-59	60	↑	45	↓	42	↓	-62	↓
Hương	Kim Long	31	23	38	30	32	↑	20	↓	40	↑	32	↓
Thu Bồn	Câu Lâu	15	-19	30	42	25	↓	-22	↓	32	↑	38	↑
Trà Khúc	Trà Khúc	63	66	76	77	80	↑	82	↑	78	↓	83	↑
Kôn	Thạnh Hòa	511	514	514	513	510	↓	513	↑	512	↓	511	↓
Ba	Phú Lâm	-35	-52	-3	32	-15	↓	-53	↓	-15	↑	22	↑

6.2. Khu vực Nam Bộ

Sông	Trạm	Mực nước cao nhất ngày (cm)						
		Thực đo		Dự báo				
		19/09	20/09	21/09	22/09	23/09	24/09	
Sông Tiền	Tân Châu	224 ↑	220 ↓	215 ↓	215 →	210 ↓	205 ↓	
Sông Hậu	Châu Đốc	210 ↑	210 →	205 ↓	205 →	200 ↓	195 ↓	

Tin phát lúc: 10h30'

**PHÒNG DỰ BÁO THỦY VĂN TRUNG BỘ,
TÂY NGUYÊN VÀ NAM BỘ**

Duyệt bản tin: Phùng Tiến Dũng

Dự báo viên: Huệ, Trang, Tùng, Vân, Thắng