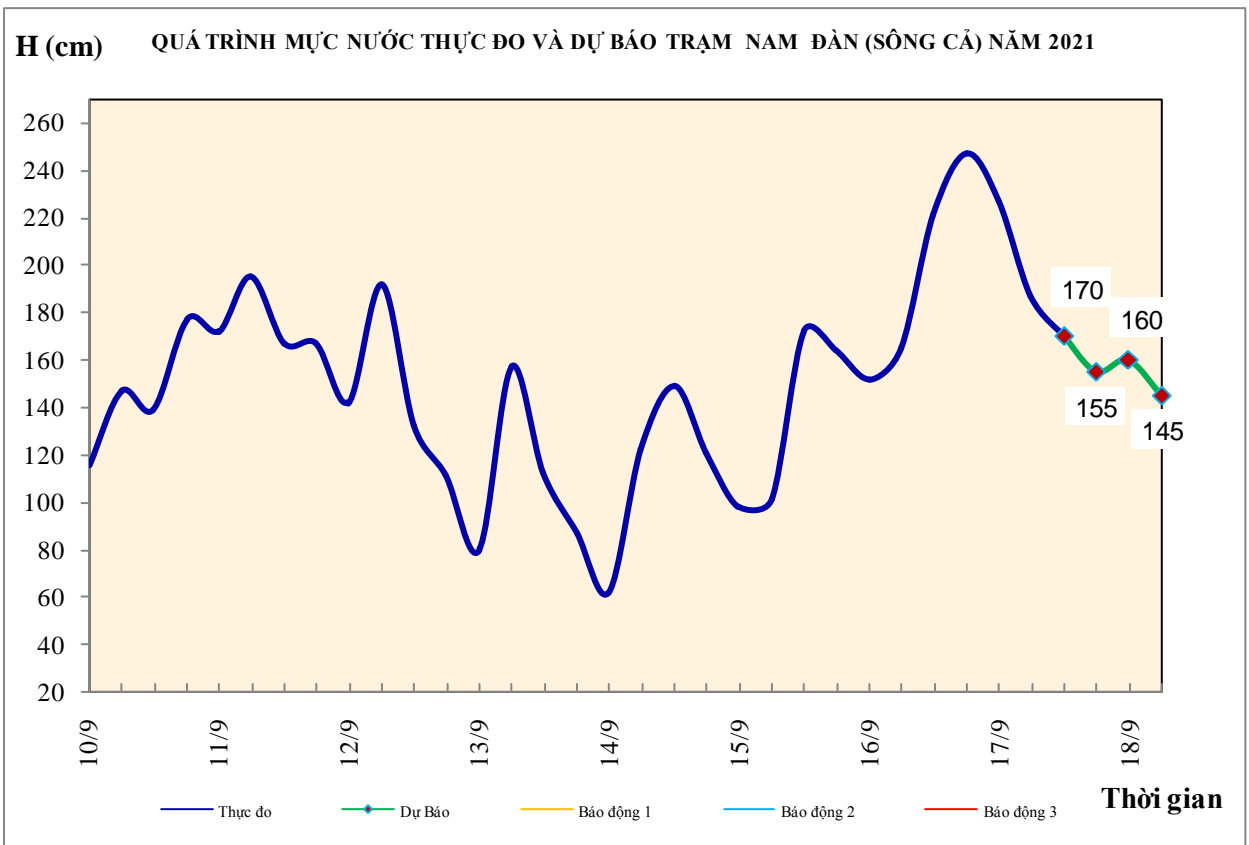


Hà Nội, ngày 17 tháng 9 năm 2021

BẢN TIN DỰ BÁO THỦY VĂN HẠN NGẮN CÁC SÔNG TRUNG BỘ, TÂY NGUYÊN VÀ NAM BỘ

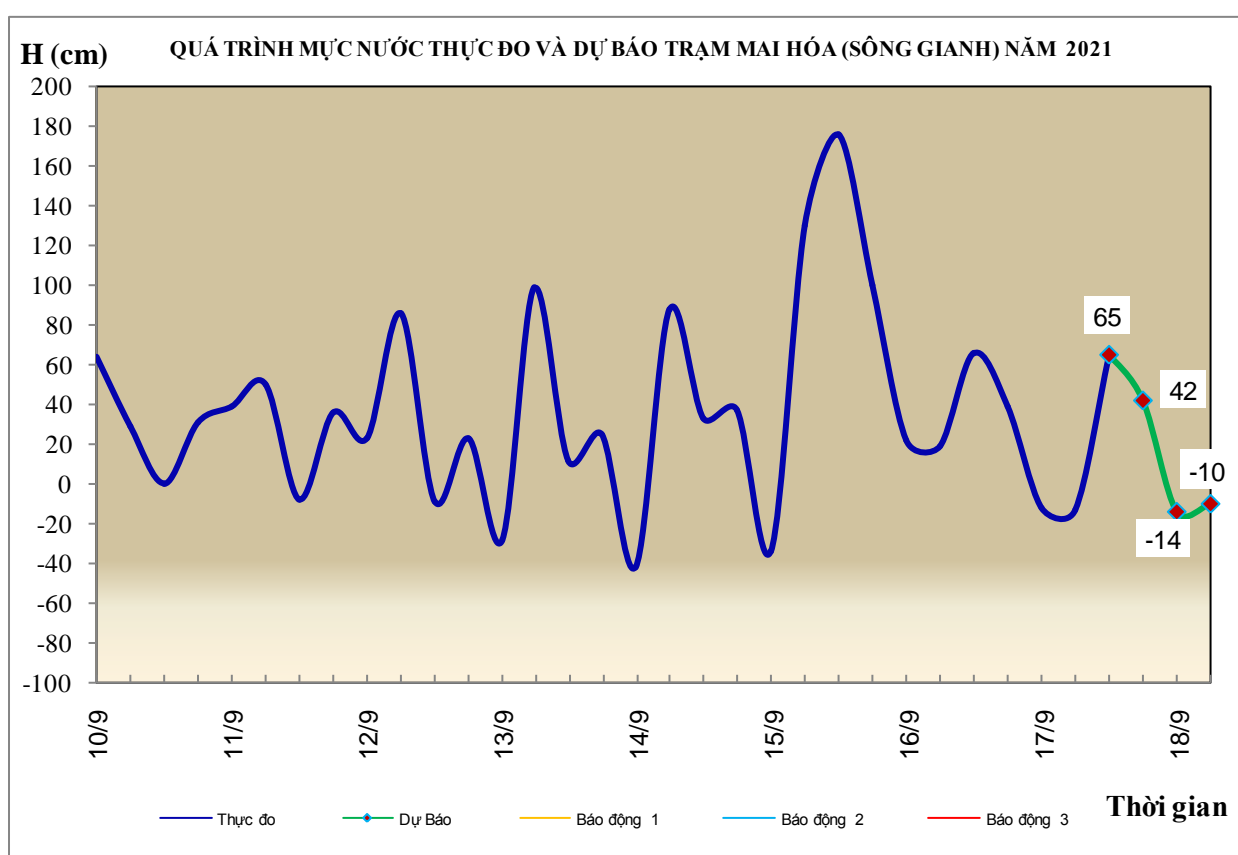
1. Khu vực Bắc Trung Bộ

Tóm tắt tình hình 24 giờ qua	Dự báo 24 giờ tới
1.1. Sông Bưởi: Mức nước biến đổi chậm	Mức nước biến đổi chậm
1.2. Sông Mã: Mức nước thượng lưu biến đổi chậm, trung lưu dao động theo điều tiết hồ chứa, hạ lưu tại Giàng biến đổi theo triều	Mức nước thượng lưu có dao động, trung lưu dao động theo điều tiết hồ chứa, hạ lưu tại Giàng biến đổi theo triều
1.3. Sông Chu: Mức nước dao động theo điều tiết hồ chứa	Mức nước dao động theo điều tiết hồ chứa
1.4. Sông Cả: Sáng qua (16/09), mức nước trung lưu sông Cả đã đạt đỉnh ở dưới mức BĐ1 và đang xuống, thượng lưu biến đổi chậm, hạ lưu có dao động	Mức nước thượng lưu sông Cả biến đổi chậm, trung, hạ lưu có dao động.
1.5. Sông La: Mức nước sông Ngàn Sâu đang xuống, sông Ngàn Phố biến đổi chậm, sông La dao động theo triều.	Mức nước sông Ngàn Sâu tiếp tục xuống, Ngàn Phố biến đổi chậm, hạ lưu sông La biến đổi theo triều



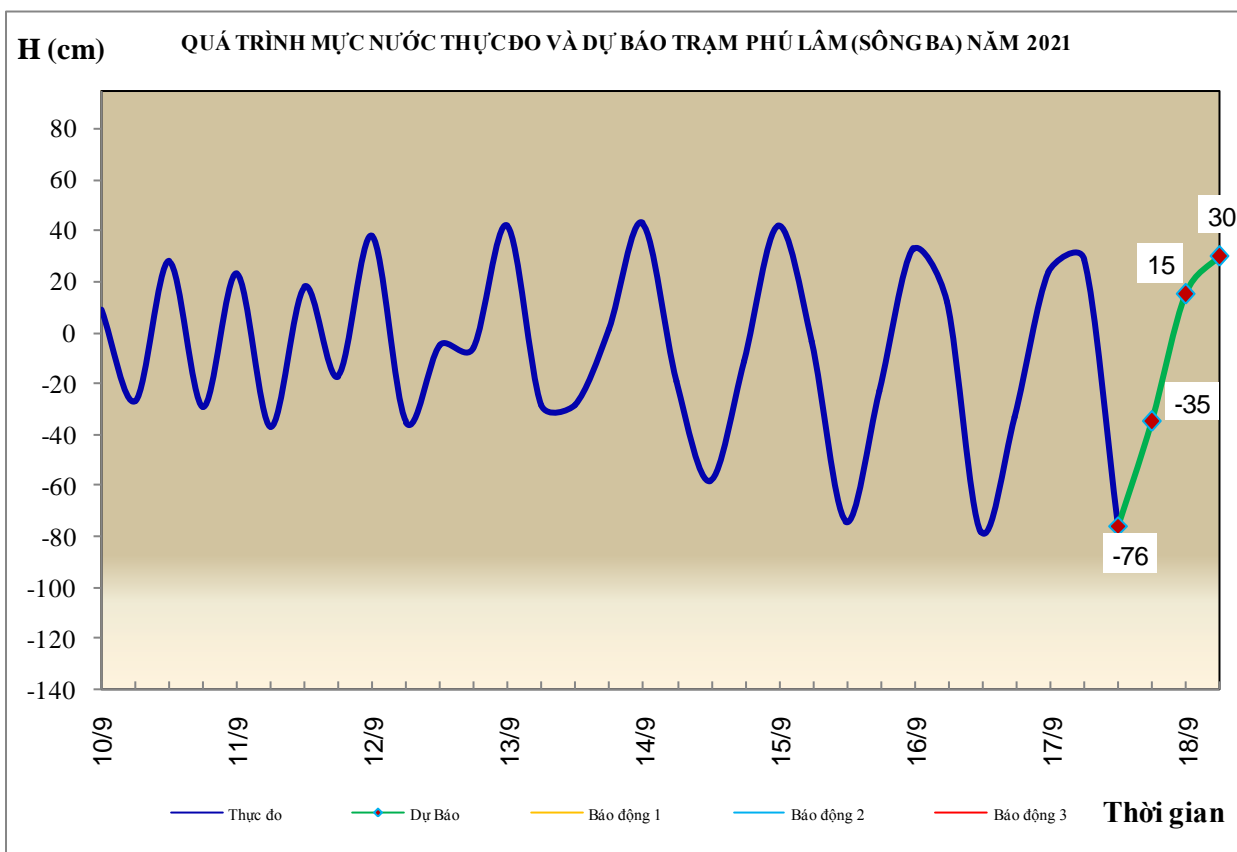
2. Khu vực Trung Trung Bộ

Tóm tắt tình hình 24 giờ qua	Dự báo 24 giờ tới
2.1. Sông Gianh: Mức nước biến đổi chậm	Mức nước biến đổi chậm
2.2. Sông Hương: Mức nước biến đổi chậm	Mức nước biến đổi chậm
2.3. Sông Vu Gia-Thu Bồn: Mức nước biến đổi chậm	Mức nước biến đổi chậm
2.4. Sông Trà Khúc: Mức nước biến đổi chậm.	Mức nước biến đổi chậm.
2.5. Các sông khác: Mức nước biến đổi chậm.	Mức nước biến đổi chậm.



3. Khu vực Nam Trung Bộ

Tóm tắt tình hình 24 giờ qua	Dự báo 24 giờ tới
3.1. Sông Kôn: Mức nước biến đổi chậm.	Mức nước biến đổi chậm.
3.2. Sông Ba: Mức nước thượng, trung lưu biến đổi chậm, hạ lưu dao động theo điều tiết của hồ chứa và thủy triều.	Mức nước thượng trung lưu có dao động, hạ lưu dao động theo điều tiết của hồ chứa và thủy triều.
3.3. Sông Cái Nha Trang: Mức nước biến đổi chậm.	Mức nước biến đổi chậm.
3.4. Các sông khác: Mức nước biến đổi chậm.	Mức nước biến đổi chậm.

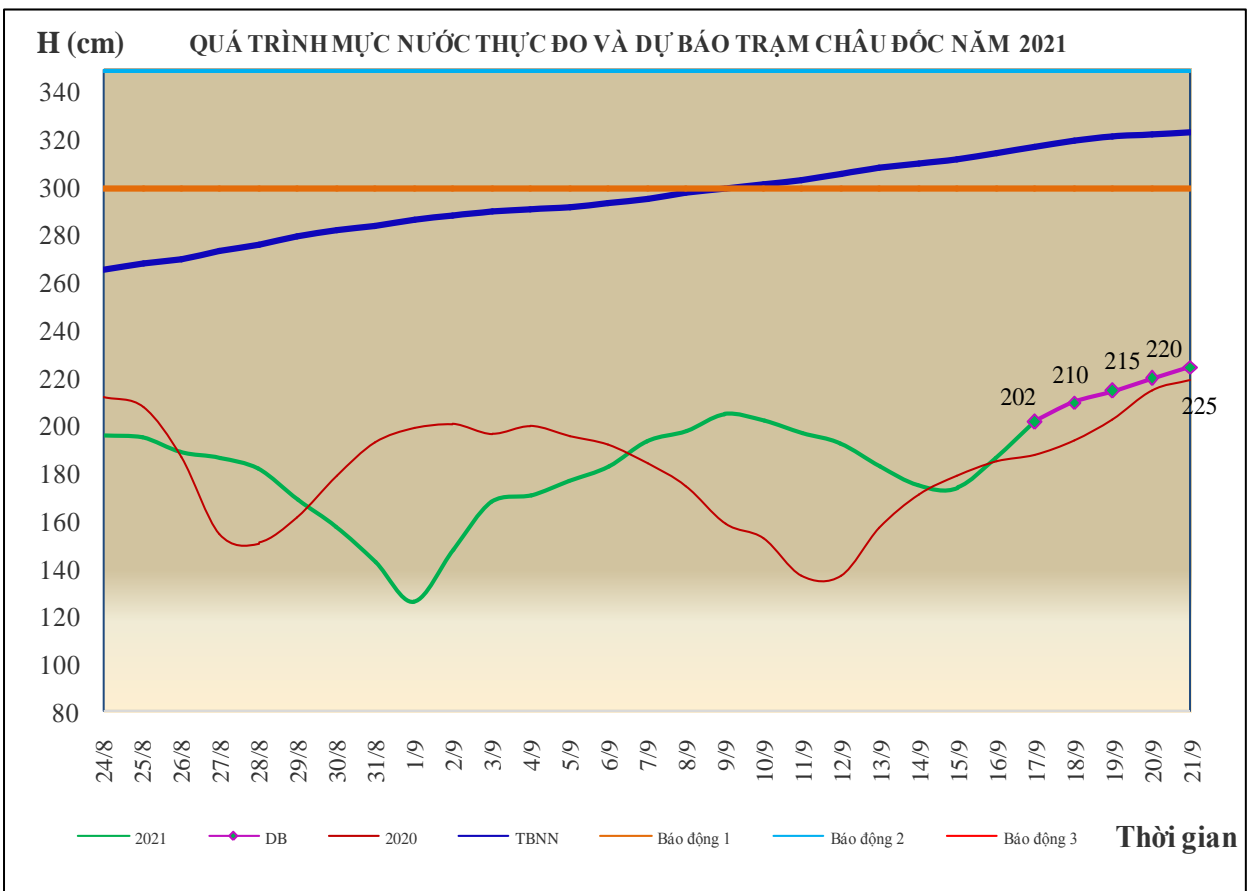
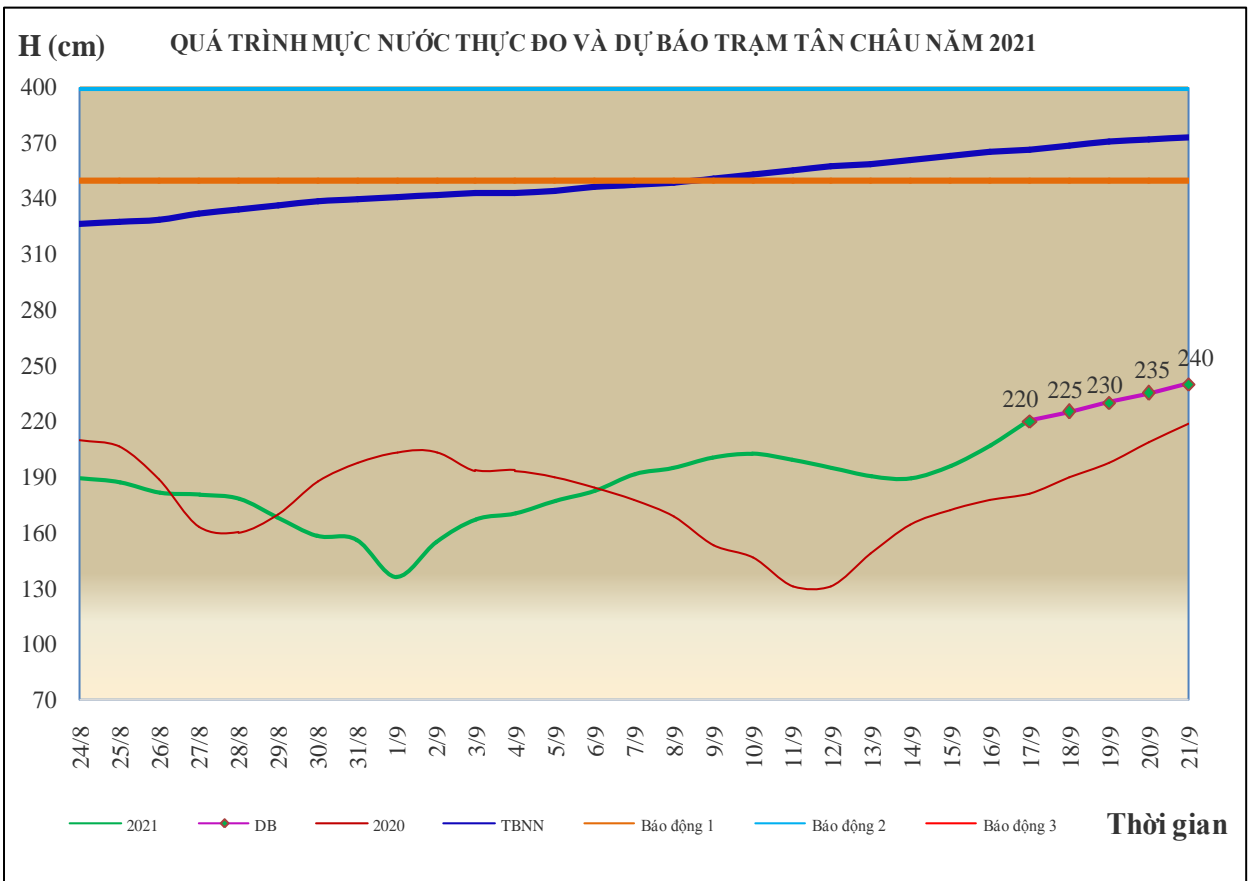


4. Khu vực Tây Nguyên

Tóm tắt tình hình 24 giờ qua	Dự báo 24 giờ tới
4.1. Sông Sê San: Mức nước các sông biến đổi chậm	Mức nước các sông dao động theo điều tiết của hồ chứa thủy điện
4.2. Sông Srêpôk: Mức nước sông Krông Ana tại trạm Giang Sơn đang xuống, các sông khác mức nước dao động theo điều tiết của hồ chứa thủy điện.	Mức nước trên sông Krông Ana tại trạm Giang Sơn tiếp tục xuống dần, các sông khác mức nước dao động theo điều tiết của hồ chứa thủy điện.
4.3. Các sông khác: Lũ trên sông Đăk Nông đang lên chậm, mức nước lúc 7h/17 tại trạm Đăk Nông là 589,11m (trên BĐ1 0,11m). Mức nước trên các sông khác có dao động.	Trưa, chiều nay, lũ trên sông Đăk Nông đạt đỉnh và xuống dần, đỉnh lũ tại trạm Đăk Nông lên mức 589,2m (trên BĐ1 0,2m). Mức nước trên các sông khác có dao động.

5. Khu vực Nam Bộ

Tóm tắt tình hình 24 giờ qua	Dự báo
Mức nước đầu nguồn sông Cửu Long lên theo triều. Mức nước cao nhất ngày 16/9 trên sông Tiền tại Tân Châu 2,07m; trên sông Hậu tại Châu Đốc 1,87m.	Mức nước đầu nguồn sông Cửu Long tiếp tục lên. Đến ngày 21/9 mức nước cao nhất ngày tại Tân Châu ở mức 2,40m; tại Châu Đốc ở mức 2,25m.



6. Bảng mực nước thực đo và dự báo

6.1. Khu vực Trung Bộ

Sông	Trạm	Mực nước thực đo (cm)				Mực nước dự báo (cm)							
		13h-16/09	19h-16/09	1h-17/09	7h-17/09	13h-17/09		19h-17/09		1h-18/09		7h-18/09	
Mã	Giàng	149	78	-30	-12	160	↑	95	↓	-15	↓	-30	↓
Cả	Nam Đàn	221	247	227	187	170	↓	155	↓	160	↑	145	↓
La	Linh Cầm	140	113	54	14	155	↑	125	↓	70	↓	-5	↓
Gianh	Mai Hóa	66	39	-12	-13	65	↑	42	↓	-14	↓	-10	↑
Hương	Kim Long	20	24	33	35	30	↓	25	↓	18	↓	26	↑
Thu Bồn	Câu Lâu	-22	3	28	41	-22	↓	-5	↑	25	↑	45	↑
Trà Khúc	Trà Khúc	60	68	75	69	67	↓	70	↑	72	↑	74	↑
Kôn	Thanh Hòa	510	513	509	507	506	↓	512	↑	508	↓	510	↑
Ba	Phú Lâm	-78	-33	24	29	-76	↓	-35	↑	15	↑	30	↑

6.2. Khu vực Nam Bộ

Sông	Trạm	Mực nước cao nhất ngày (cm)											
		Thực đo		Dự báo									
		16/09	17/09	18/09	19/09	20/09	21/09						
Sông Tiền	Tân Châu	207	↑	220	↑	225	↑	230	↑	235	↑	240	↑
Sông Hậu	Châu Đốc	187	↑	202	↑	210	↑	215	↑	220	↑	225	↑

Tin phát lúc: 10h30'

Duyệt bản tin: Phùng Tiến Dũng

PHÒNG DỰ BÁO THỦY VĂN
TRUNG BỘ, TÂY NGUYÊN VÀ NAM BỘ
Dự báo viên: Huệ, Trang, Tùng, Vân, Thắng