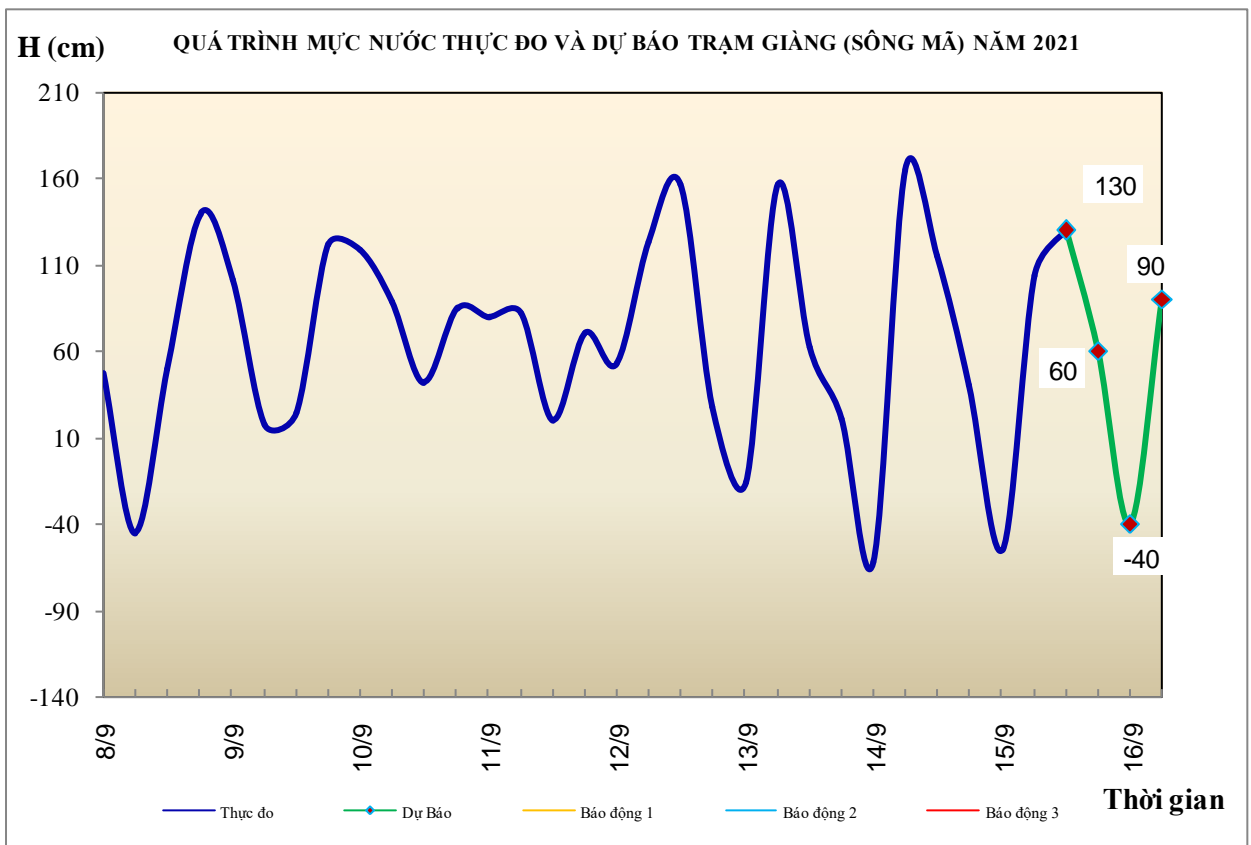


## BẢN TIN DỰ BÁO THỦY VĂN HẠN NGẮN CÁC SÔNG TRUNG BỘ, TÂY NGUYÊN VÀ NAM BỘ

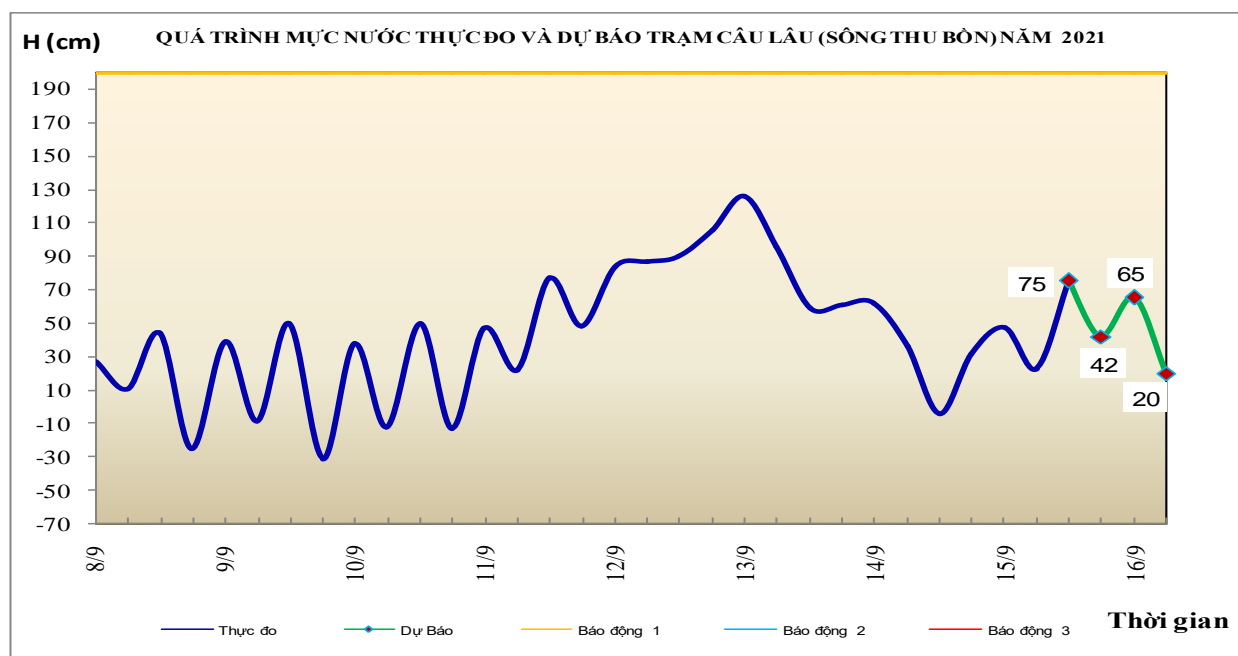
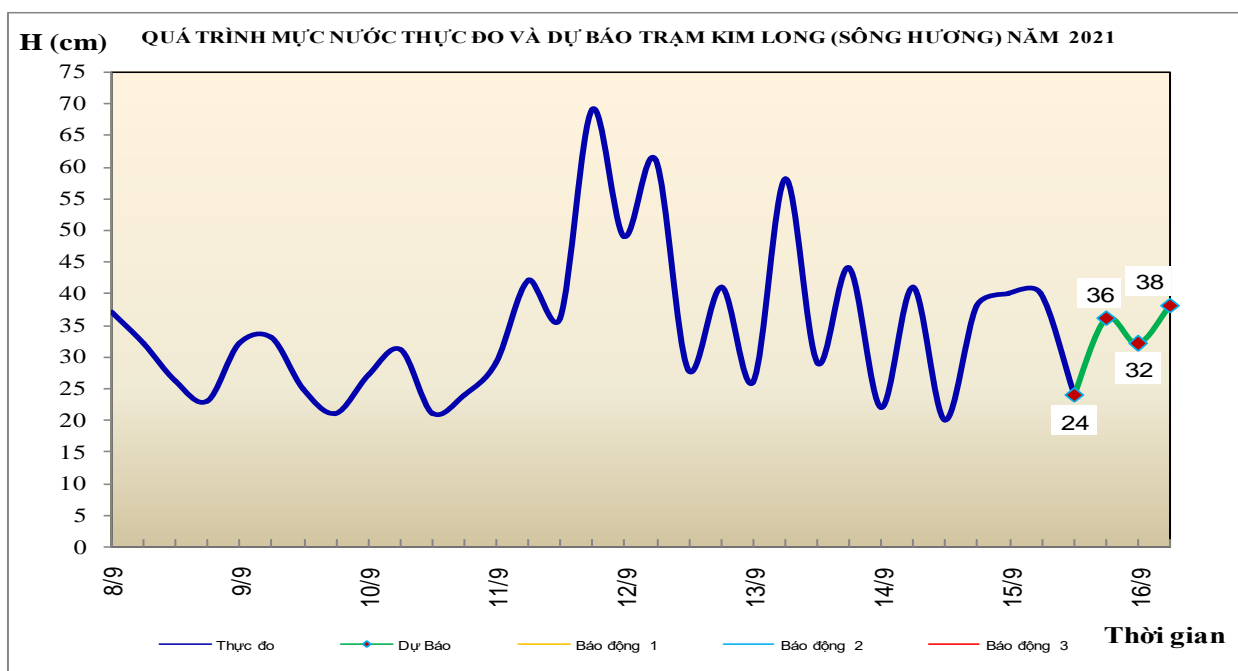
### 1. Khu vực Bắc Trung Bộ

Tóm tắt tình hình 24 giờ qua	Dự báo 24 giờ tới
<b>1.1. Sông Bưởi:</b> Mức nước có dao động	Mức nước có dao động
<b>1.2. Sông Mã:</b> Mức nước thượng lưu biến đổi chậm, trung lưu dao động theo điều tiết hồ chứa, hạ lưu tại Giàng biến đổi theo triều	Mức nước thượng lưu có dao động, trung lưu dao động theo điều tiết hồ chứa, hạ lưu tại Giàng biến đổi theo triều
<b>1.3. Sông Chu:</b> Mức nước dao động theo điều tiết hồ chứa	Mức nước dao động theo điều tiết hồ chứa
<b>1.4. Sông Cả:</b> Mức nước sông Hiếu đang lên, thượng lưu sông Cả biến đổi chậm, trung hạ lưu sông Cả có dao động	Mức nước sông Hiếu tiếp tục lên, thượng lưu sông Cả có dao động, trung hạ lưu có dao động.
<b>1.5. Sông La:</b> Mức nước sông Ngàn Sâu đang lên, sông Ngàn Phố có dao động, sông La dao động theo triều.	Mức nước sông Ngàn Sâu tiếp tục lên nhưng còn dưới mức BĐ1, Ngàn Phố có dao động, hạ lưu sông La biến đổi theo triều



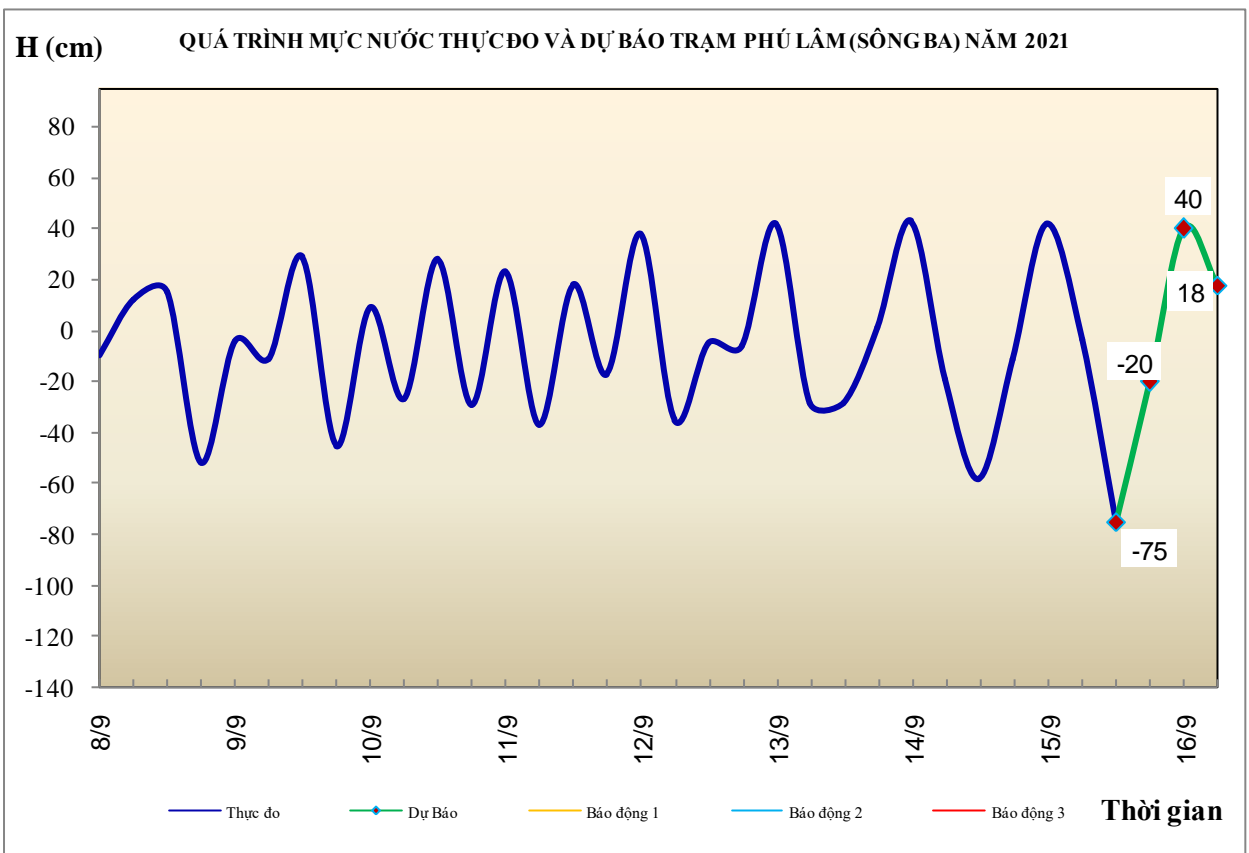
## 2. Khu vực Trung Trung Bộ

Tóm tắt tình hình 24 giờ qua	Dự báo 24 giờ tới
<b>2.1. Sông Gianh:</b> Mức nước thượng lưu đang lên nhanh, hạ lưu có dao động. Mức nước lúc 7h tại Đòng Tâm 8,16m, trên BĐ1 1,16m.	Mức nước thượng lưu tiếp tục lên và đạt đỉnh vào trưa nay (15/9), đỉnh lũ ở trên mức BĐ1, sau đó xuống; hạ lưu có dao động.
<b>2.2. Sông Hương:</b> Mức nước dao động theo điều tiết hồ chứa	Mức nước dao động theo điều tiết hồ chứa
<b>2.3. Sông Vu Gia-Thu Bồn:</b> Mức nước thượng, trung lưu có dao động, hạ lưu biến đổi chậm	Mức nước biến đổi chậm
<b>2.4. Sông Trà Khúc:</b> Mức nước biến đổi chậm.	Mức nước biến đổi chậm.
<b>2.5. Các sông khác:</b> Mức nước các sông ở Nam Quảng Bình và Thừa Thiên Huế có dao động, các sông khác biến đổi chậm.	Mức nước có dao động.



### 3. Khu vực Nam Trung Bộ

Tóm tắt tình hình 24 giờ qua	Dự báo 24 giờ tới
<b>3.1. Sông Kôn:</b> Mức nước có dao động, sau biến đổi chậm	Mức nước biến đổi chậm.
<b>3.2. Sông Ba:</b> Mức nước thượng lưu đang xuống, trung lưu có dao động, hạ lưu dao động theo điều tiết của hồ chứa và thủy triều.	Mức nước thượng trung lưu có dao động, hạ lưu dao động theo điều tiết của hồ chứa và thủy triều.
<b>3.3. Sông Cái Nha Trang:</b> Mức nước biến đổi chậm.	Mức nước biến đổi chậm.
<b>3.4. Các sông khác:</b> Mức nước có dao động	Mức nước biến đổi chậm.

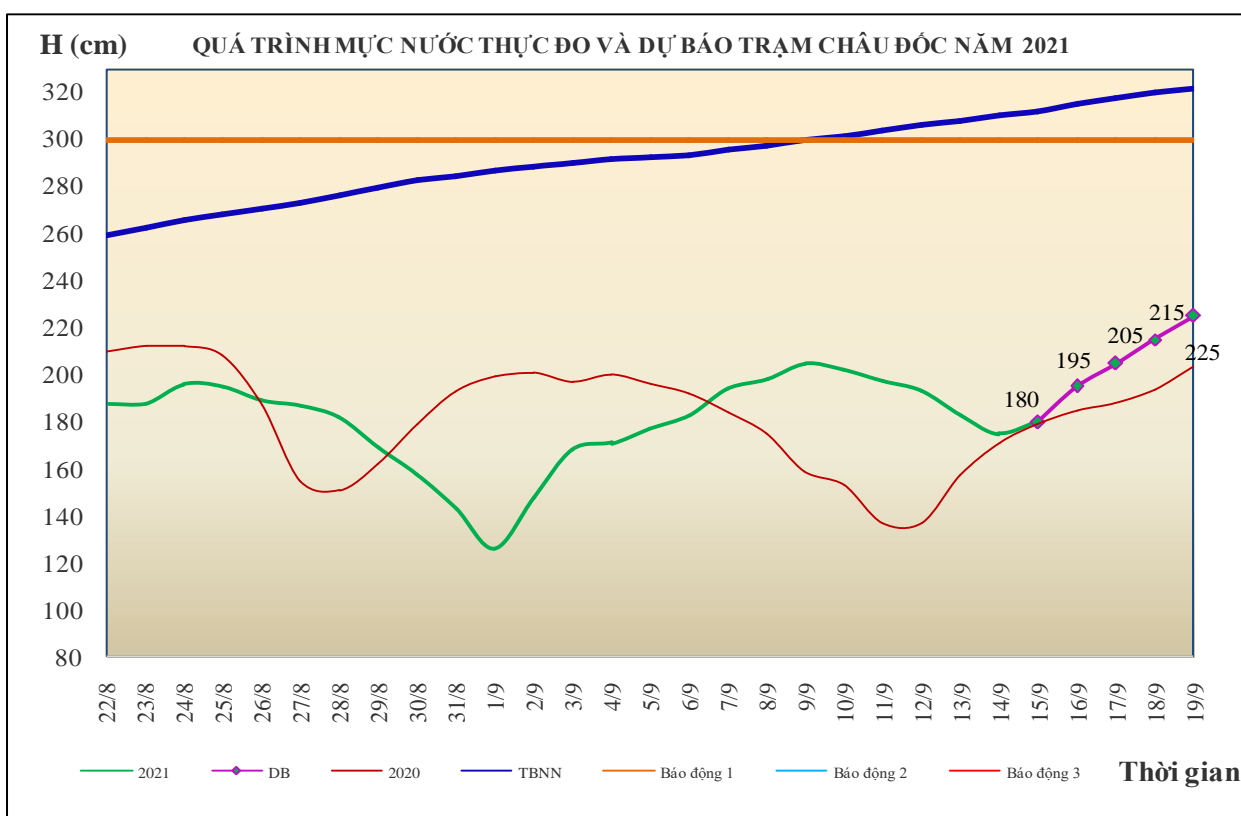
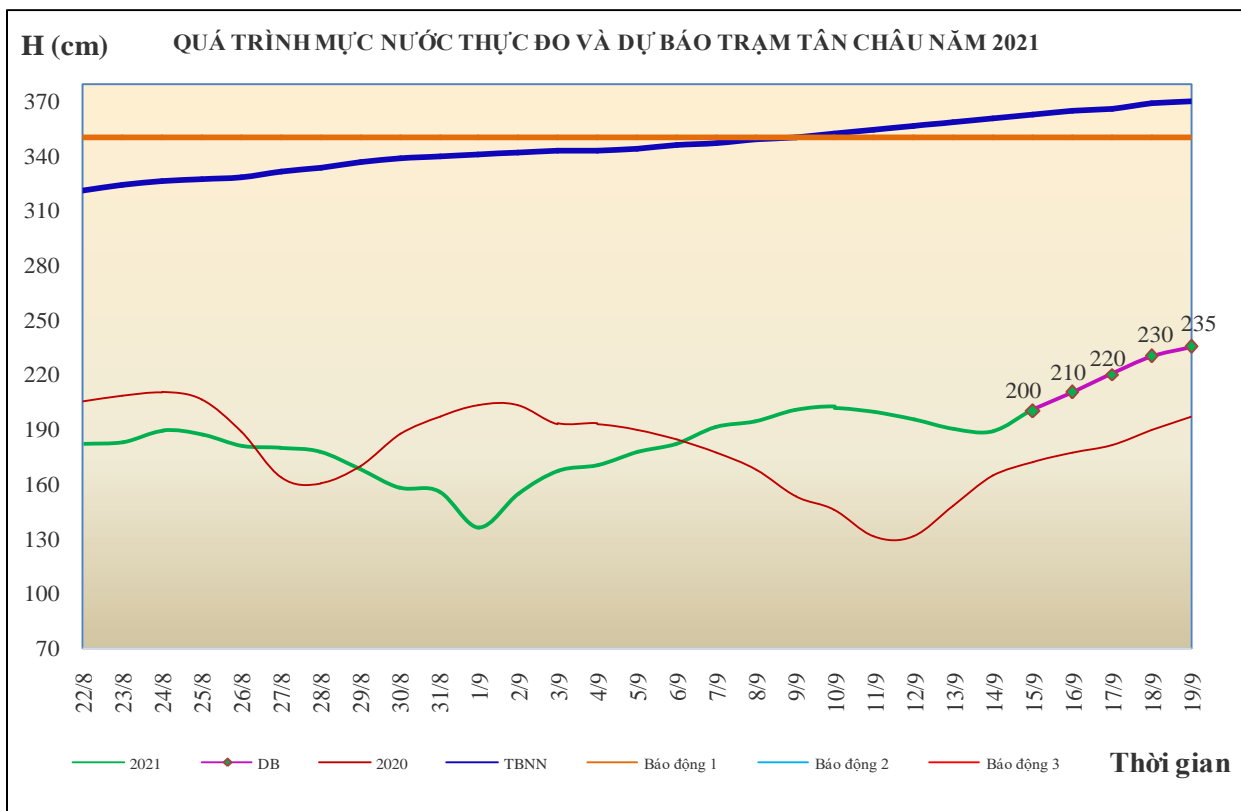


### 4. Khu vực Tây Nguyên

Tóm tắt tình hình 24 giờ qua	Dự báo 24 giờ tới
<b>4.1. Sông Sê San:</b> Mức nước các sông biến đổi chậm	Mức nước các sông biến đổi chậm
<b>4.2. Sông Srêpôk:</b> Mức nước sông Krông Ana tại trạm Giang Sơn đang giảm, các sông khác mức nước dao động theo điều tiết của hồ chứa thủy điện.	Mức nước trên sông Krông Ana tại trạm Giang Sơn biến đổi chậm. các sông khác mức nước dao động theo điều tiết của hồ chứa thủy điện.
<b>4.3. Các sông khác:</b> Mức nước trên sông Đăk Nông giảm dần. Mức nước các sông khác có dao động	Mức nước các sông có dao động.

## 5. Khu vực Nam Bộ

Tóm tắt tình hình 24 giờ qua	Dự báo
Mức nước đầu nguồn sông Cửu Long đang xuống theo triều. Mức nước cao nhất ngày 14/9 trên sông Tiền tại Tân Châu 1,89m; trên sông Hậu tại Châu Đốc 1,75m.	Mức nước đầu nguồn sông Cửu Long lên lại. Đến ngày 19/9 mức nước cao nhất ngày tại Tân Châu ở mức 2,35m; tại Châu Đốc ở mức 2,25m.



## 6. Bảng mực nước thực đo và dự báo

### 6.1. Khu vực Trung Bộ

Sông	Trạm	Mực nước thực đo (cm)				Mực nước dự báo (cm)							
		13h-14/09	19h-14/09	1h-15/09	7h-15/09	13h-15/09		19h-15/09		1h-16/09		7h-16/09	
Mã	Giàng	115	40	-55	104	130	↑	60	↓	-40	↓	90	↑
Cả	Nam Đàn	149	121	98	101	155	↑	130	↓	110	↓	80	↓
La	Linh Cẩm	104	67	-8	83	125	↑	95	↓	20	↓	60	↑
Gianh	Mai Hóa	33	37	-34	130	210	↑	150	↓	85	↓	72	↓
Hương	Kim Long	20	38	40	40	24	↓	36	↑	32	↓	38	↑
Thu Bồn	Câu Lâu	-4	32	47	23	75	↑	42	↓	65	↑	20	↓
Trà Khúc	Trà Khúc	117	124	112	94	85	↓	70	↓	60	↓	50	↓
Kôn	Thanh Hòa	525	522	520	520	522	↑	524	↑	523	↓	520	↓
Ba	Phú Lâm	-58	-11	42	-3	-75	↓	-20	↑	40	↑	18	↓

### 6.2. Khu vực Nam Bộ

Sông	Trạm	Mực nước cao nhất ngày (cm)					
		Thực đo		Dự báo			
		14/09	15/09	16/09	17/09	18/09	19/09
Sông Tiền	Tân Châu	189 ↓	200 ↑	210 ↑	220 ↑	230 ↑	235 ↑
Sông Hậu	Châu Đốc	175 ↓	180 ↑	195 ↑	205 ↑	215 ↑	225 ↑

Tin phát lúc: 10h30'

**PHÒNG DỰ BÁO THỦY VĂN TRUNG BỘ,  
TÂY NGUYÊN VÀ NAM BỘ**

**Duyệt bản tin:** Phùng Tiến Dũng

**Dự báo viên:** Huệ, Trang, Tùng, Vân, Thắng