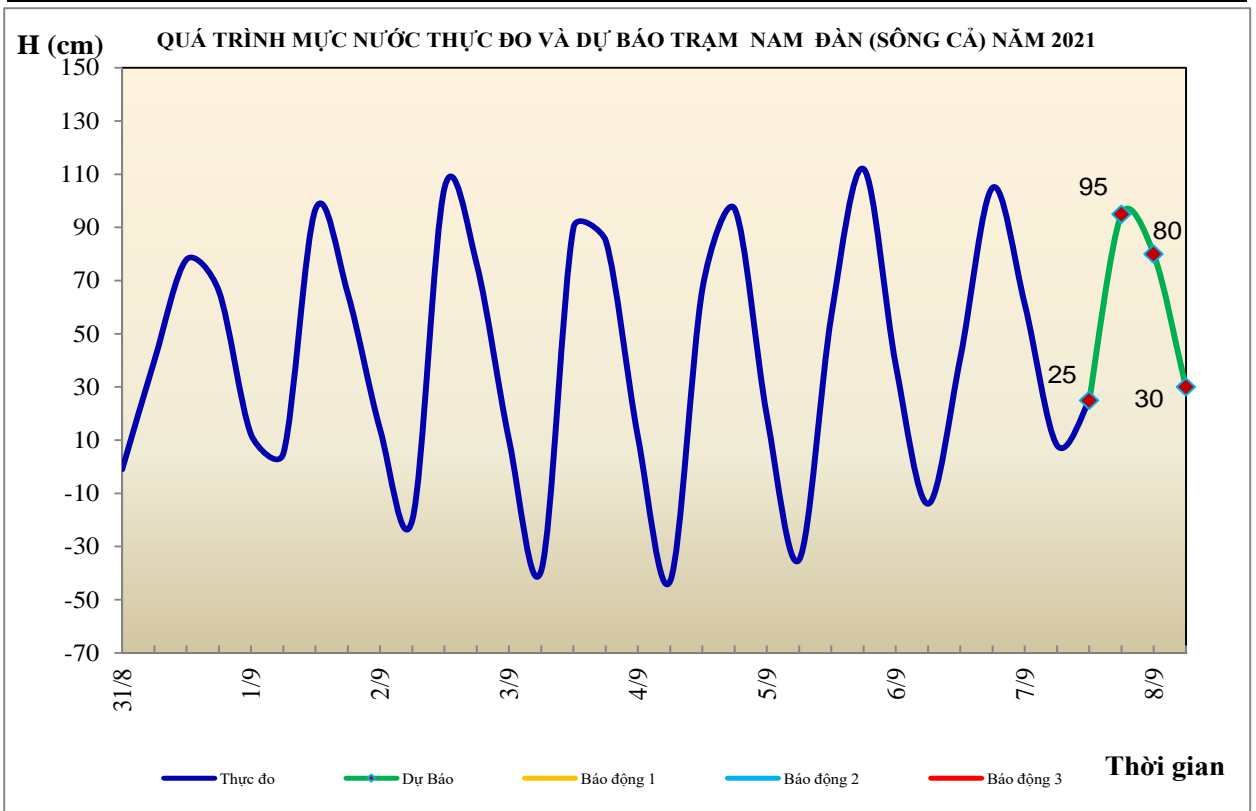


BẢN TIN DỰ BÁO THỦY VĂN HẠN NGẮN CÁC SÔNG TRUNG BỘ, TÂY NGUYÊN VÀ NAM BỘ

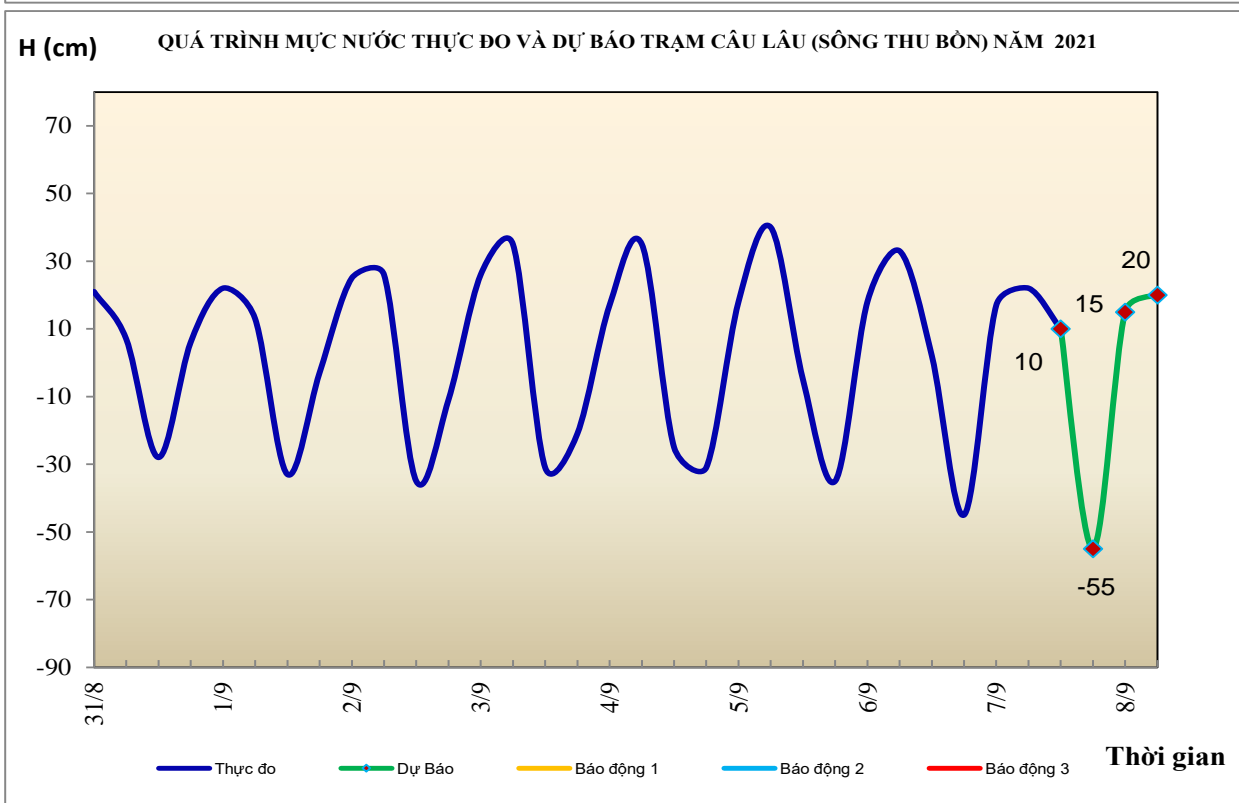
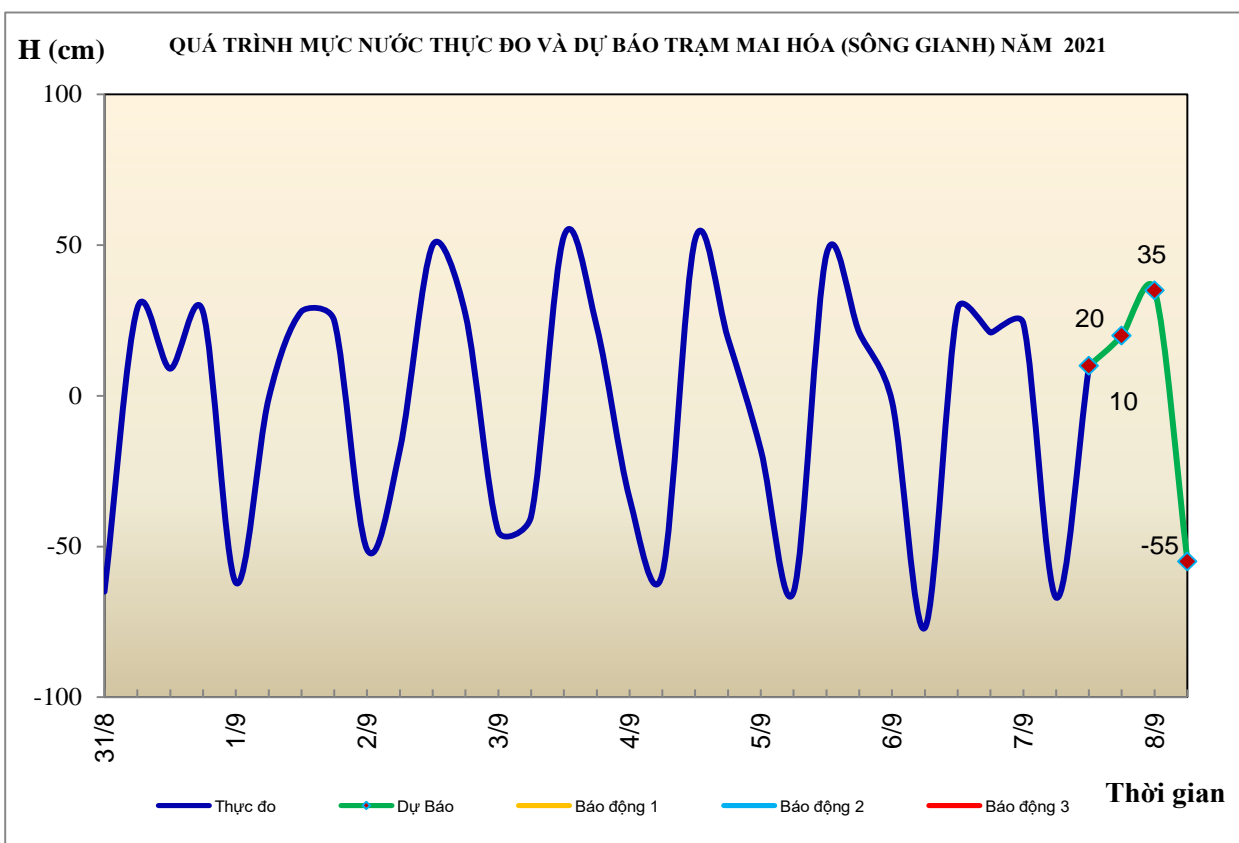
1. Khu vực Bắc Trung Bộ

Tóm tắt tình hình 24 giờ qua	Dự báo 24 giờ tới
1.1. Sông Bưởi: Mức nước có dao động	Mức nước biến đổi chậm
1.2. Sông Mã: Mức nước thượng lưu có dao động, trung lưu dao động theo điều tiết hồ chứa, hạ lưu tại Giàng biến đổi theo triều	Mức nước thượng lưu biến đổi chậm, trung lưu dao động theo điều tiết hồ chứa, hạ lưu tại Giàng biến đổi theo triều
1.3. Sông Chu: Mức nước dao động theo điều tiết hồ chứa	Mức nước dao động theo điều tiết hồ chứa
1.4. Sông Cả: Mức nước thượng lưu biến đổi chậm, trung lưu dao động theo điều tiết hồ chứa, hạ lưu tại Nam Đàn biến đổi theo triều	Mức nước thượng lưu biến đổi chậm, trung lưu dao động theo điều tiết hồ chứa, hạ lưu tại Nam Đàn biến đổi theo triều
1.5. Sông La: Mức nước sông Ngàn Sâu có dao động nhỏ, sông Ngàn Phố biến đổi chậm; hạ lưu sông La biến đổi theo triều.	Mức nước sông Ngàn Sâu, Ngàn Phố có dao động nhỏ; hạ lưu sông La dao động theo triều
Cảnh báo: Từ ngày 8-9/10, thượng lưu các sông ở Thanh Hóa, Nghệ An, Hà Tĩnh khả năng xuất hiện lũ nhỏ với biên độ lũ lên từ 2-5m, hạ lưu các sông có dao động. Nguy cơ cao xảy ra lũ quét trên các sông suối nhỏ vùng núi, sạt lở đất ở sườn dốc ven sông các tỉnh trên.	



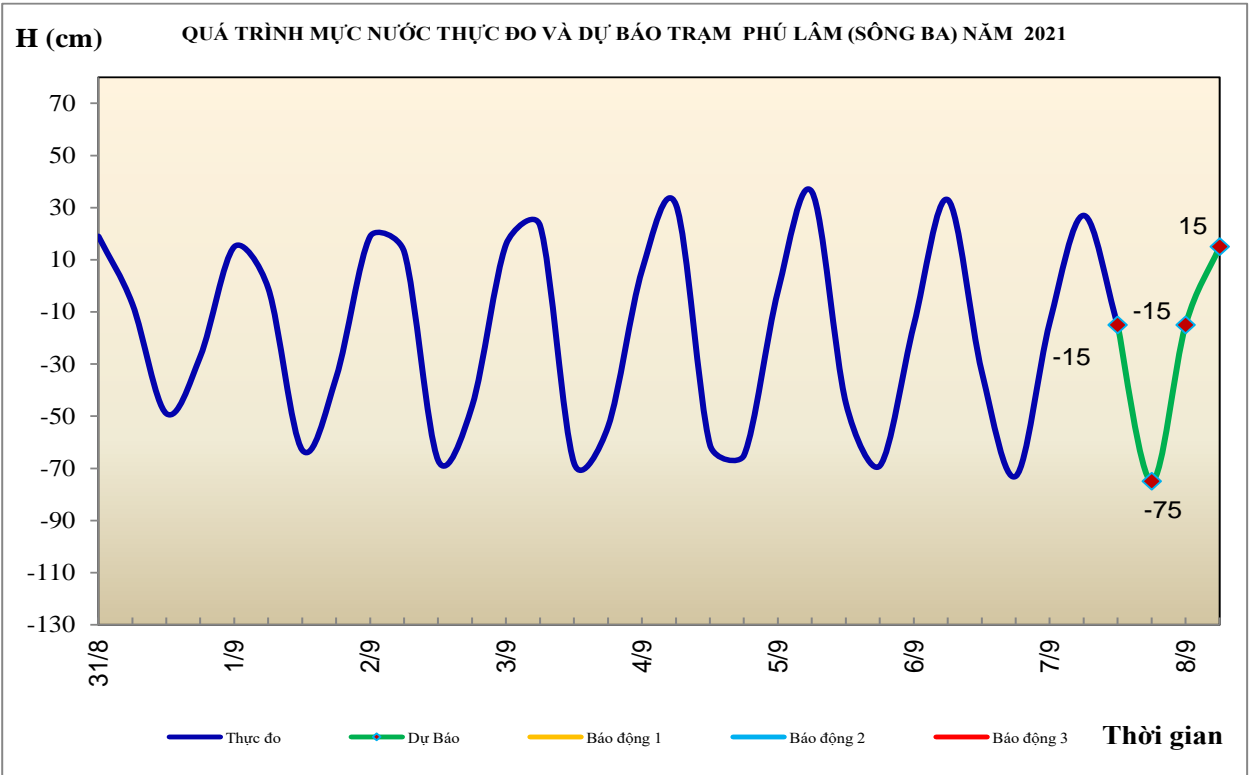
2. Khu vực Trung Trung Bộ

Tóm tắt tình hình 24 giờ qua	Dự báo 24 giờ tới
2.1. Sông Gianh: Mức nước biến đổi chậm	Thượng lưu có dao động, hạ lưu biến đổi chậm.
2.2. Sông Hương: Mức nước dao động theo điều tiết hồ chứa	Mức nước dao động theo điều tiết hồ chứa
2.3. Sông Vu Gia-Thu Bồn: Mức nước biến đổi chậm	Mức nước biến đổi chậm
2.4. Sông Trà Khúc: Mức nước biến đổi chậm	Mức nước biến đổi chậm
2.5. Các sông khác: Mức nước biến đổi chậm	Mức nước biến đổi chậm.



3. Khu vực Nam Trung Bộ

Tóm tắt tình hình 24 giờ qua	Dự báo 24 giờ tới
3.1. Sông Kôn: Mực nước biến đổi chậm.	Mực nước biến đổi chậm.
3.2. Sông Ba: Mực nước thượng trung lưu có dao động, hạ lưu dao động theo điều tiết của hồ chứa và thủy triều.	Mực nước thượng trung lưu có dao động, hạ lưu dao động theo điều tiết của hồ chứa và thủy triều.
3.3. Sông Cái Nha Trang: Mực nước có dao động	Mực nước có dao động
3.4. Các sông khác: Mực nước trên các sông ở Bình Định, Phú Yên biến đổi chậm. Các sông ở Khánh Hòa đến Bình Thuận có dao động.	Mực nước trên các sông ở Bình Định, Phú Yên biến đổi chậm. Các sông ở Khánh Hòa đến Bình Thuận có dao động.

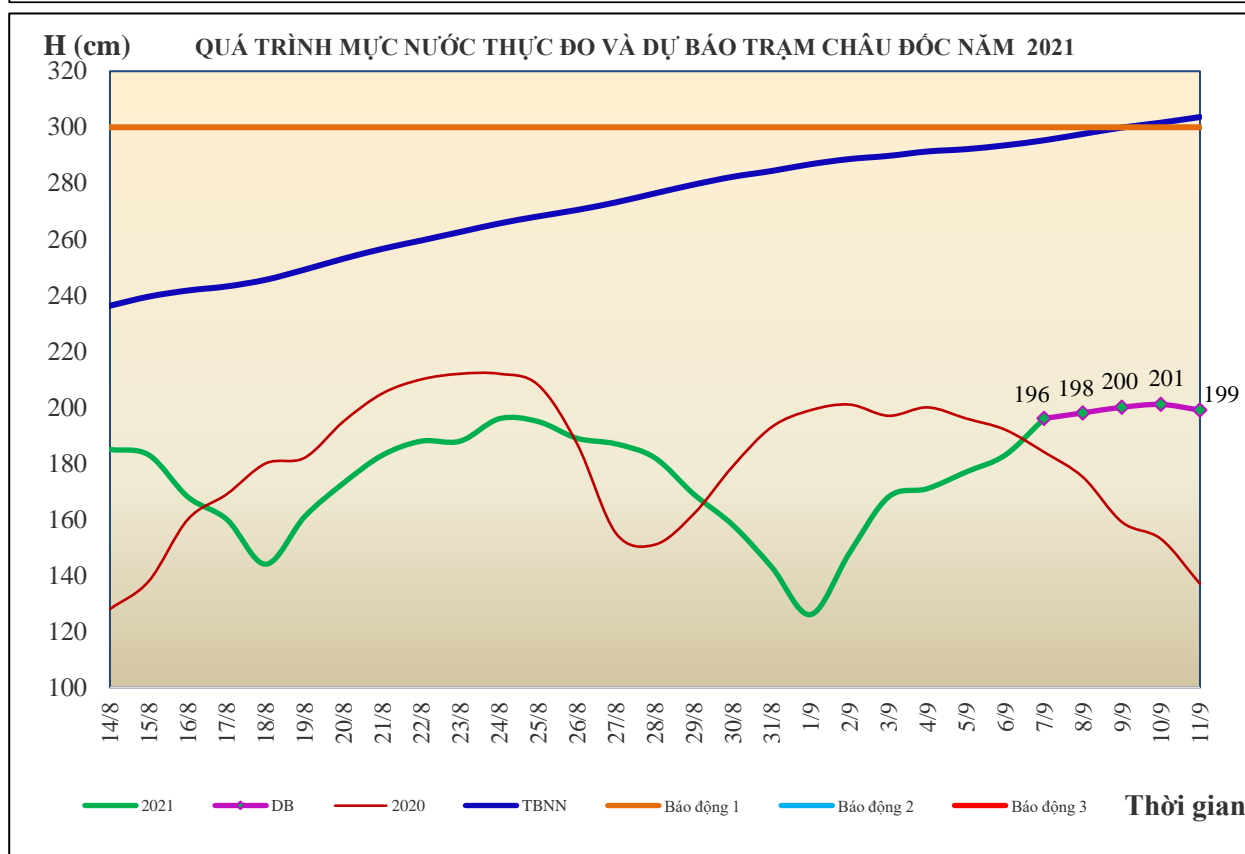
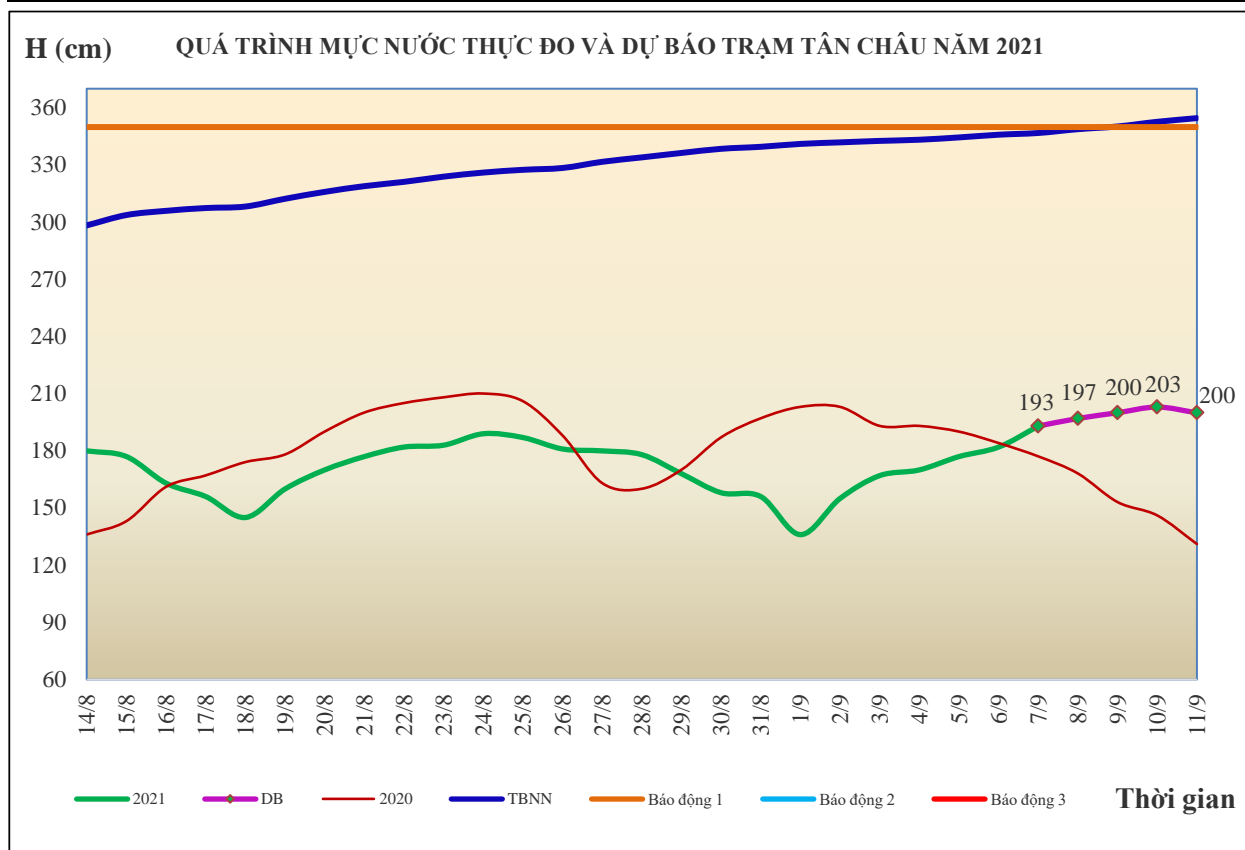


4. Khu vực Tây Nguyên

Tóm tắt tình hình 24 giờ qua	Dự báo 24 giờ tới
4.1. Sông Sê San: Mực nước trên sông dao động theo điều tiết của hồ chứa thủy điện.	Mực nước trên các sông dao động theo điều tiết của hồ chứa thủy điện.
4.2. Sông Srêpôk: Mực nước sông Krông Ana tại trạm Giang Sơn biến đổi chậm, các sông khác mực nước dao động theo điều tiết của hồ chứa thủy điện.	Mực nước trên sông Krông Ana tại trạm Giang Sơn biến đổi chậm, các sông khác mực nước dao động theo điều tiết của hồ chứa thủy điện.
4.3. Các sông khác: Lũ trên sông Cam Ly đang dao động ở mức BĐ1-BĐ2; mực nước lúc 7h/07 tại trạm Thanh Bình 831,76m (dưới BĐ2 0,24m). Các sông khác, mực nước có dao động.	Lũ trên sông Cam Ly dao động theo xu thế xuống dần. Mực nước trên các sông khác có dao động.

5. Khu vực Nam Bộ

Tóm tắt tình hình 24 giờ qua	Dự báo
Mực nước đầu nguồn sông Cửu Long đang lên theo triều. Mực nước cao nhất ngày 07/9 trên sông Tiền tại Tân Châu 1,82m; trên sông Hậu tại Châu Đốc 1,83m.	Mực nước đầu nguồn sông Cửu Long tiếp tục lên theo triều. Đến ngày 11/9 mực nước cao nhất ngày tại Tân Châu ở mức 2,0m; tại Châu Đốc ở mức 1,99m.



6. Bảng mực nước thực đo và dự báo

6.1. Khu vực Trung Bộ

Sông	Trạm	Mực nước thực đo (cm)				Mực nước dự báo (cm)							
		13h-06/09	19h-06/09	1h-07/09	7h-07/09	13h-07/09		19h-07/09		1h-08/09		7h-08/09	
Mã	Giàng	97	113	29	-76	80	↑	105	↑	50	↓	-65	↓
Cả	Nam Đàn	41	105	61	8	25	↑	95	↑	80	↓	30	↓
La	Linh Cẩm	46	94	28	-68	30	↑	100	↑	45	↓	-50	↓
Gianh	Mai Hóa	29	21	24	-67	10	↑	20	↑	35	↑	-55	↓
Hương	Kim Long	19	17	28	33	28	↓	26	↓	28	↑	32	↑
Thu Bồn	Câu Lâu	2	-45	17	22	10	↓	-55	↓	15	↑	20	↑
Trà Khúc	Trà Khúc	45	15	31	52	36	↓	10	↓	25	↑	50	↑
Kôn	Thanh Hòa	547	550	545	546	544	↓	549	↑	545	↓	547	↓
Ba	Phú Lâm	-33	-73	-14	27	-15	↓	-75	↓	-15	↑	15	↑

6.2. Khu vực Nam Bộ

Sông	Trạm	Mực nước cao nhất ngày (cm)											
		Thực đo		Dự báo									
		06/09	07/09	08/09	09/09	10/09	11/09						
Sông Tiền	Tân Châu	182	↑	193	↑	197	↑	200	↑	203	↑	200	↓
Sông Hậu	Châu Đốc	183	↑	196	↑	198	↑	200	↑	201	↑	199	↓

Tin phát lúc: 10h30'

**PHÒNG DỰ BÁO THỦY VĂN TRUNG BỘ,
TÂY NGUYÊN VÀ NAM BỘ**

Duyệt bản tin: Phùng Tiến Dũng

Dự báo viên: Huệ, Trang, Tùng, Vân, Thắng