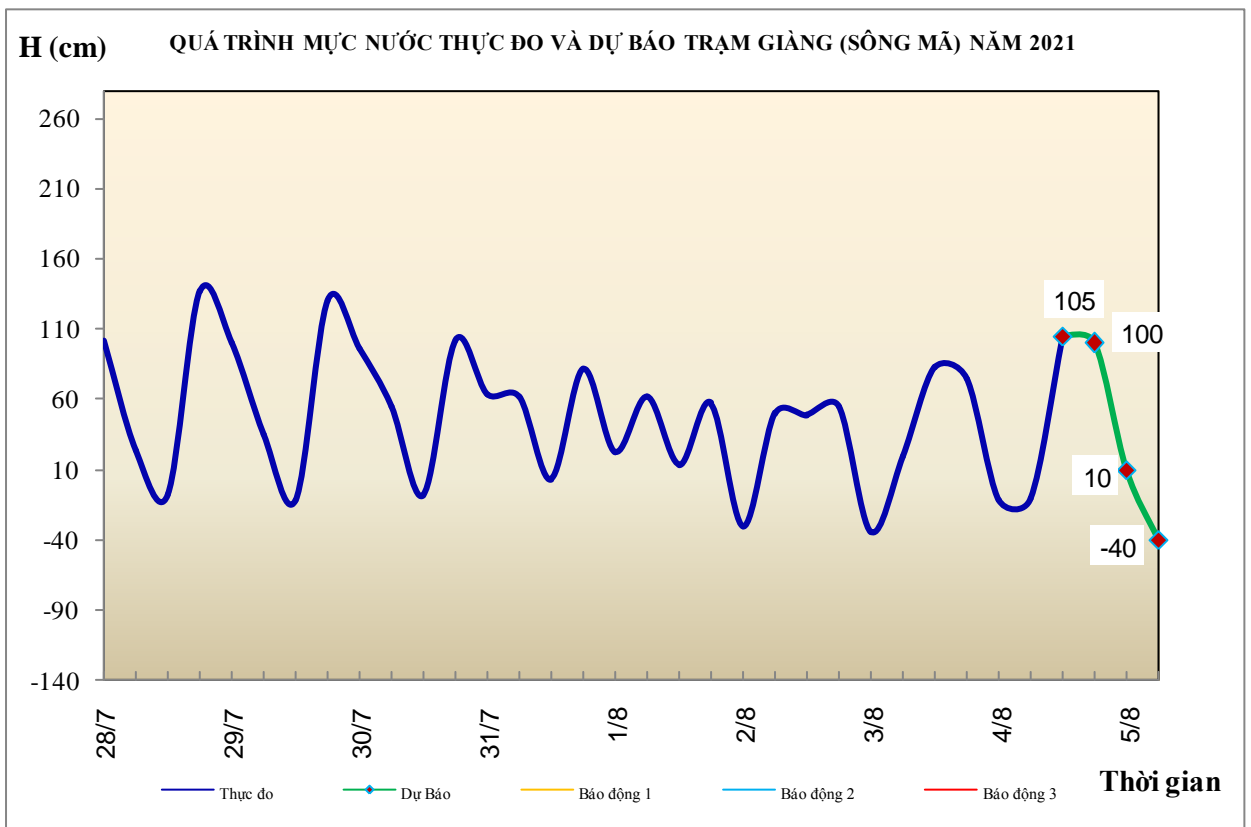


Hà Nội, ngày 4 tháng 8 năm 2021

## BẢN TIN DỰ BÁO THỦY VĂN HẠN NGẮN CÁC SÔNG TRUNG BỘ, TÂY NGUYÊN VÀ NAM BỘ

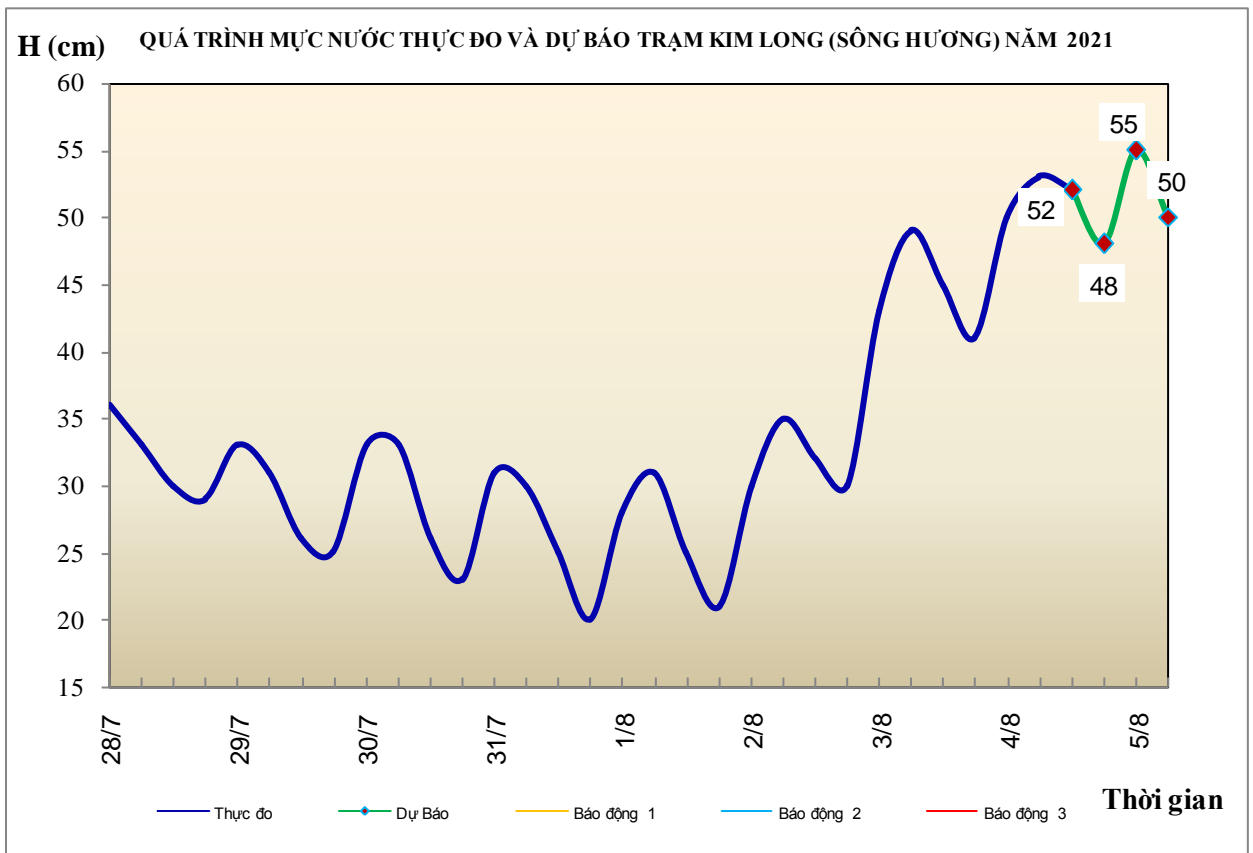
### 1. Khu vực Bắc Trung Bộ

Tóm tắt tình hình 24 giờ qua	Dự báo 24 giờ tới
<b>1.1. Sông Bưởi:</b> Mức nước biến đổi chậm	Mức nước biến đổi chậm
<b>1.2. Sông Mã:</b> Mức nước thượng lưu biến đổi chậm, trung lưu dao động theo điều tiết hồ chứa, hạ lưu tại biển đổi theo triều theo triều	Mức nước thượng lưu biến đổi chậm, trung lưu dao động theo điều tiết hồ chứa, hạ lưu tại biển đổi theo triều theo triều
<b>1.3. Sông Chu:</b> Mức nước dao động theo điều tiết hồ chứa	Mức nước dao động theo điều tiết hồ chứa
<b>1.4. Sông Cả:</b> Mức nước thượng lưu biến đổi chậm, trung lưu dao động theo điều tiết hồ chứa, hạ lưu tại Nam Đàn biến đổi theo triều	Mức nước thượng lưu biến đổi chậm, trung lưu dao động theo điều tiết hồ chứa, hạ lưu tại Nam Đàn biến đổi theo triều
<b>1.5. Sông La:</b> Mức nước sông Ngàn Sâu đang xuống, sông Ngàn Phố biến đổi chậm; hạ lưu sông La biến đổi theo triều.	Mức nước sông Ngàn Sâu, Ngàn Phố biến đổi chậm; hạ lưu sông La dao động theo triều



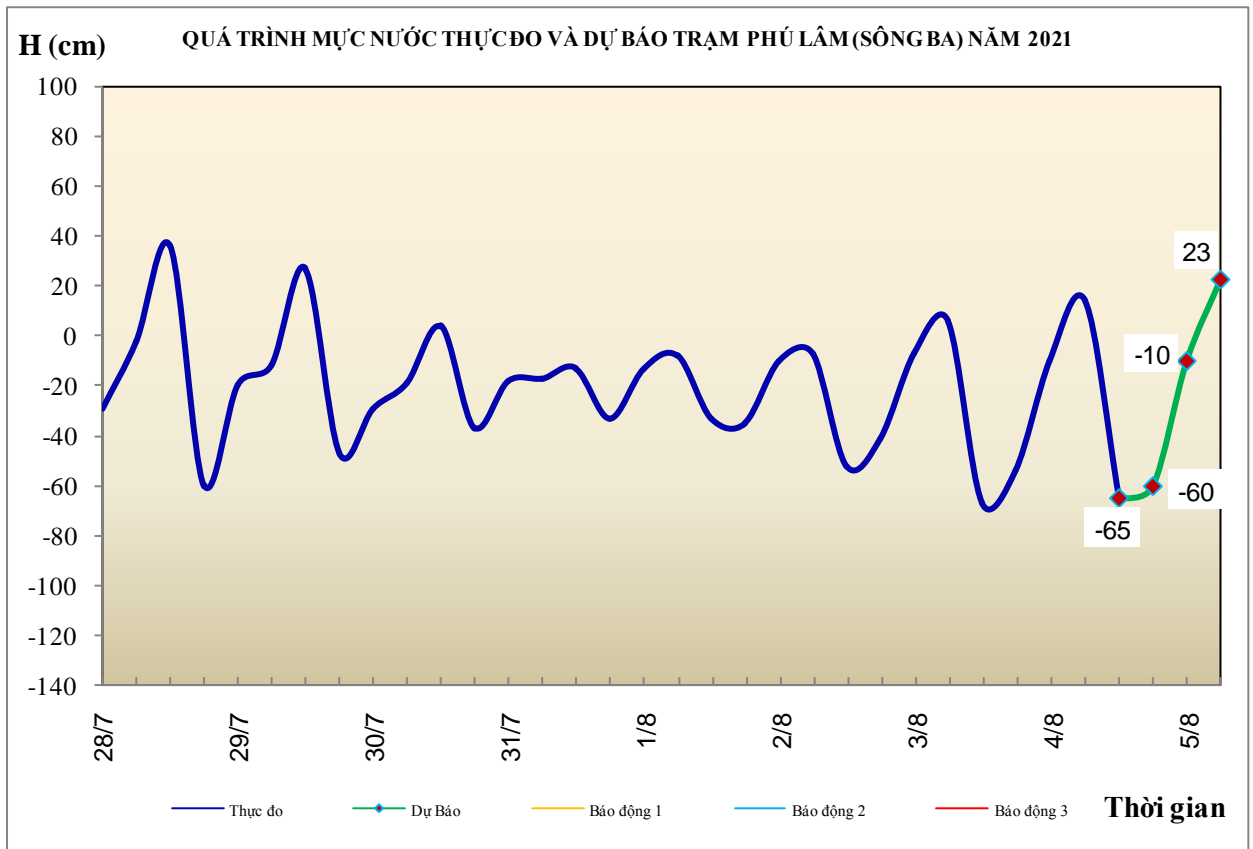
## 2. Khu vực Trung Trung Bộ

Tóm tắt tình hình 24 giờ qua	Dự báo 24 giờ tới
<b>2.1. Sông Gianh:</b> Mức nước biến đổi chậm.	Mức nước biến đổi chậm.
<b>2.2. Sông Hương:</b> Mức nước dao động theo điều tiết hồ chứa.	Mức nước dao động theo điều tiết hồ chứa.
<b>2.3. Sông Vu Gia-Thu Bồn:</b> Mức nước biến đổi chậm.	Mức nước biến đổi chậm.
<b>2.4. Sông Trà Khúc:</b> Mức nước biến đổi chậm.	Mức nước biến đổi chậm.
<b>2.5. Các sông khác:</b> Mức nước biến đổi chậm.	Mức nước biến đổi chậm.



## 3. Khu vực Nam Trung Bộ

Tóm tắt tình hình 24 giờ qua	Dự báo 24 giờ tới
<b>3.1. Sông Kôn:</b> Mức nước biến đổi chậm.	Mức nước biến đổi chậm.
<b>3.2. Sông Ba:</b> Mức nước thượng trung lưu có dao động, hạ lưu dao động theo điều tiết của hồ chứa và thủy triều.	Mức nước thượng trung lưu có dao động, hạ lưu dao động theo điều tiết của hồ chứa và thủy triều.
<b>3.3. Sông Cái Nha Trang:</b> Mức nước biến đổi chậm.	Mức nước biến đổi chậm.
<b>3.4. Các sông khác:</b> Mức nước biến đổi chậm.	Mức nước biến đổi chậm.

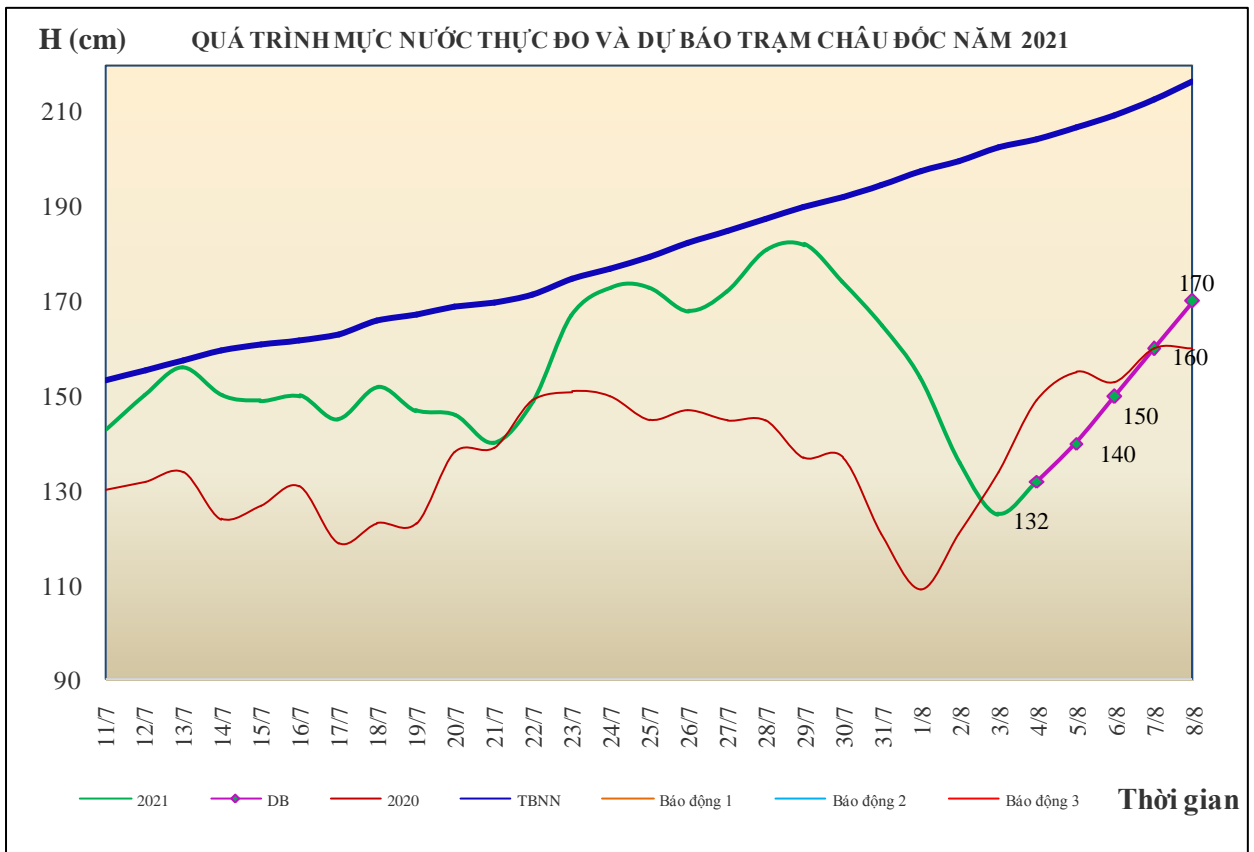
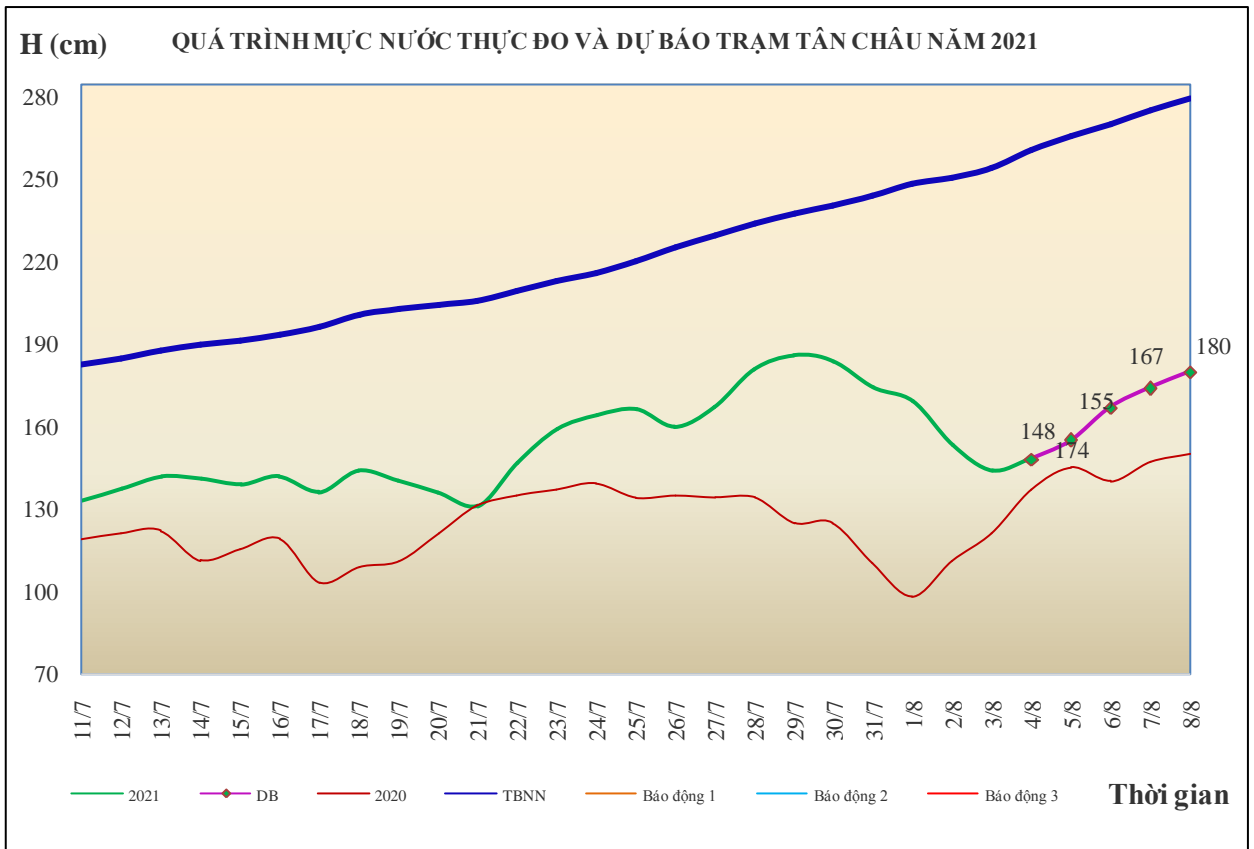


#### 4. Khu vực Tây Nguyên

Tóm tắt tình hình 24 giờ qua	Dự báo 24 giờ tới
<b>4.1. Sông Sê San:</b> Mức nước trên các sông dao động theo điều tiết của hồ chứa thủy điện.	Mức nước trên các sông dao động theo điều tiết của hồ chứa thủy điện.
<b>4.2. Sông Srêpôk:</b> Mức nước các sông dao động theo điều tiết của hồ chứa thủy điện.	Mức nước các sông dao động theo điều tiết của hồ chứa thủy điện.
<b>4.3. Các sông khác:</b> Trên sông Đăk Nông xuất hiện lũ. Mức nước lũ trên sông Đăk Nông đang lên, tại trạm Đăk Nông lúc 07h/04 là 589,17m, trên BĐ1 0,17m. Mức nước các sông khác dao động.	Đến trưa, chiều nay, lũ trên sông Đăk Nông tiếp tục lên, có khả năng lên mức BĐ2, sau đó xuống dần. Mức nước các sông khác dao động.

#### 5. Khu vực Nam Bộ

Tóm tắt tình hình 24 giờ qua	Dự báo
Mức nước đầu nguồn sông Cửu Long đang xuống theo triều. Mức nước cao nhất ngày 03/8 trên sông Tiền tại Tân Châu 1,44m; trên sông Hậu tại Châu Đốc 1,25m.	Mức nước đầu nguồn sông Cửu Long sẽ lên theo triều. Đến ngày 8/8 mức nước cao nhất ngày tại Tân Châu ở mức 1,80m; tại Châu Đốc ở mức 1,70m.



## 6. Bảng mực nước thực đo và dự báo

### 6.1. Khu vực Trung Bộ

Sông	Trạm	Mực nước thực đo (cm)				Mực nước dự báo (cm)							
		13h-03/08	19h-03/08	1h-04/08	7h-04/08	13h-04/08		19h-04/08		1h-05/08		7h-05/08	
Mã	Giàng	83	75	-12	-11	105	↑	100	↓	10	↓	-40	↓
Cả	Nam Đàn	76	80	43	15	90	↑	80	↓	55	↓	5	↓
La	Linh Cảm	51	52	-33	-73	80	↑	65	↓	-20	↓	-90	↓
Gianh	Mai Hóa	6	15	-45	-34	10	↑	12	↑	-40	↓	-45	↓
Hương	Kim Long	45	41	50	53	52	↓	48	↓	55	↑	50	↓
Thu Bồn	Câu Lâu	-34	-11	6	29	-36	↓	-15	↑	10	↑	32	↑
Trà Khúc	Trà Khúc	-20	-31	4	35	-18	↓	-35	↓	2	↑	37	↑
Kôn	Thạnh Hòa	661	660	665	668	667	↓	666	↓	665	↓	664	↓
Ba	Phú Lâm	-67	-54	-10	14	-65	↓	-60	↑	-10	↑	23	↑

### 6.2. Khu vực Nam Bộ

Sông	Trạm	Mực nước cao nhất ngày (cm)							
		Thực đo		Dự báo					
		03/08	04/08	05/08	06/08	07/08	08/08		
Sông Tiền	Tân Châu	144 ↓	148 ↑	155 ↑	167 ↑	174 ↑	180 ↑		
Sông Hậu	Châu Đốc	125 ↓	132 ↑	140 ↑	150 ↑	160 ↑	170 ↑		

Tin phát lúc: 10h30'

**PHÒNG DỰ BÁO THỦY VĂN  
TRUNG BỘ, TÂY NGUYÊN VÀ NAM BỘ**

**Duyệt bản tin:** Phùng Tiến Dũng

**Dự báo viên:** Huệ, Trang, Tùng, Vân, Thắng