

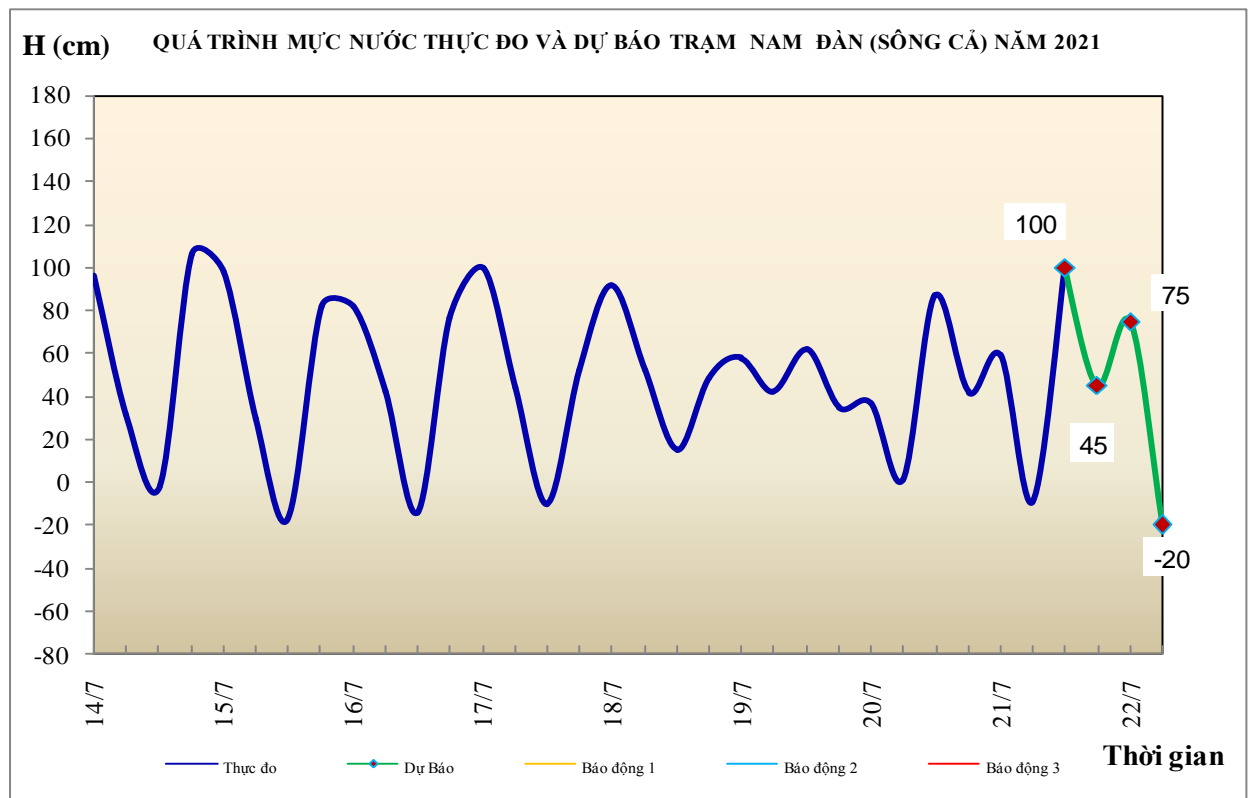
Hà Nội, ngày 21 tháng 7 năm 2021

## BẢN TIN DỰ BÁO THỦY VĂN HẠN NGẮN CÁC SÔNG TRUNG BỘ, TÂY NGUYÊN VÀ NAM BỘ

### 1. Khu vực Bắc Trung Bộ

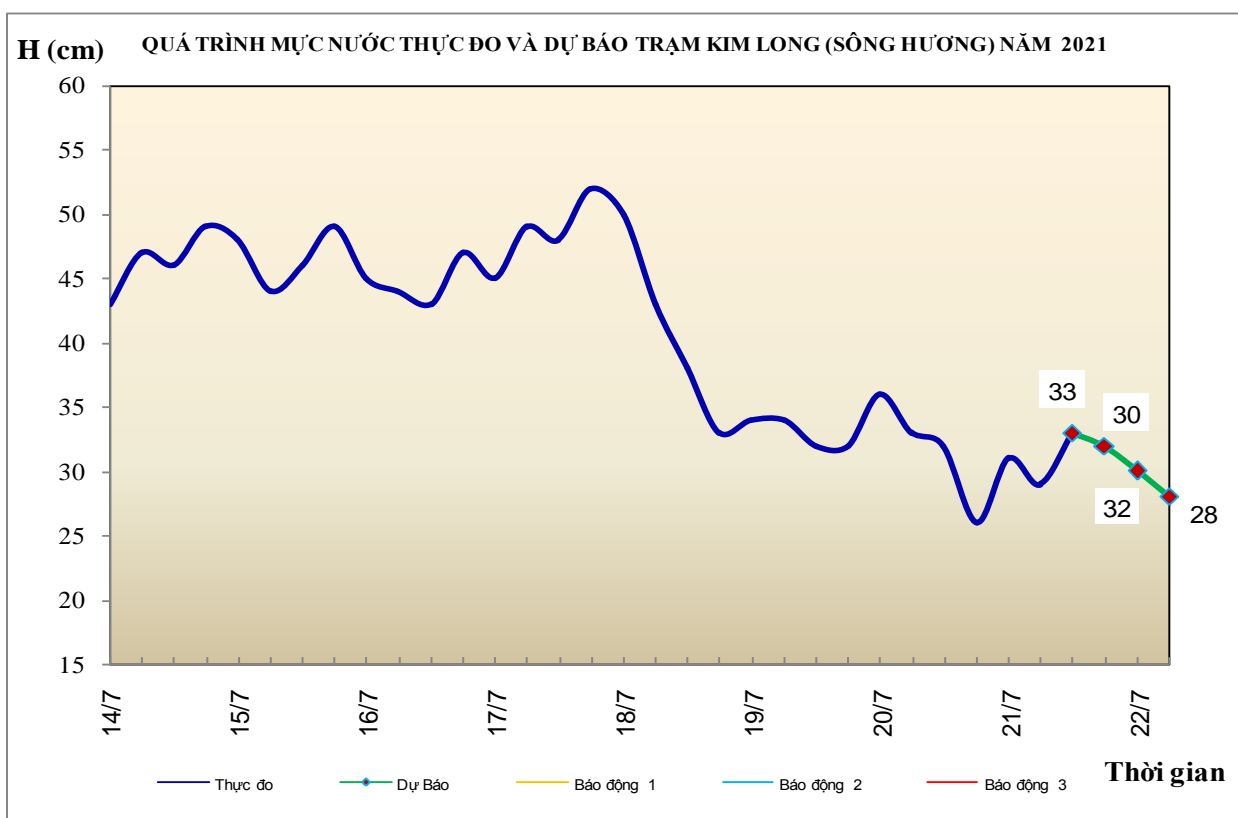
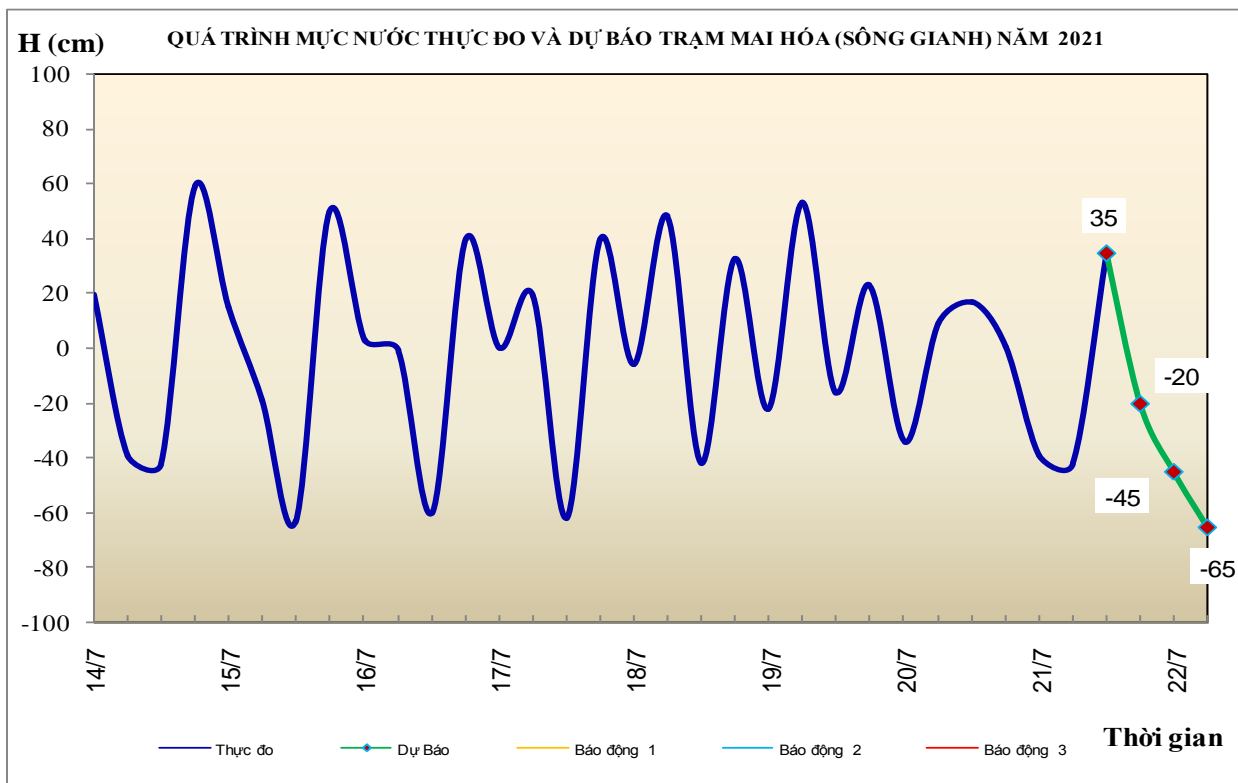
Tóm tắt tình hình 24 giờ qua	Dự báo 24 giờ tới
<b>1.1. Sông Bưởi:</b> Mức nước có dao động nhỏ	Mức nước có dao động nhỏ
<b>1.2. Sông Mã:</b> Mức nước thượng lưu có dao động, trung lưu dao động theo điều tiết hồ chứa, hạ lưu tại Giàng biến đổi theo triều.	Mức nước thượng lưu có dao động, trung lưu dao động theo điều tiết hồ chứa, hạ lưu tại Giàng biến đổi theo triều.
<b>1.3. Sông Chu:</b> Mức nước dao động theo điều tiết hồ chứa	Mức nước dao động theo điều tiết hồ chứa
<b>1.4. Sông Cả:</b> Mức nước thượng lưu có dao động, trung lưu dao động theo điều tiết hồ chứa; hạ lưu biến đổi theo triều	Mức nước thượng lưu biến đổi chậm, trung lưu biến đổi theo điều tiết hồ chứa; hạ lưu dao động theo triều
<b>1.5. Sông La:</b> Mức nước sông Ngàn Sâu, Ngàn Phố biến đổi chậm; hạ lưu sông La biến đổi theo triều.	Mức nước sông Ngàn Sâu, Ngàn Phố biến đổi chậm; hạ lưu sông La biến đổi theo triều

**Cảnh báo:** Từ ngày 23-25/7, trên các sông từ Thanh Hóa đến Hà Tĩnh khả năng xuất hiện một đợt lũ, với biên độ lũ lên các sông nhỏ từ 2-4m. Nguy cơ xảy ra lũ quét, sạt lở đất vùng núi, ngập úng cục bộ tại vùng trũng thấp các tỉnh trên.



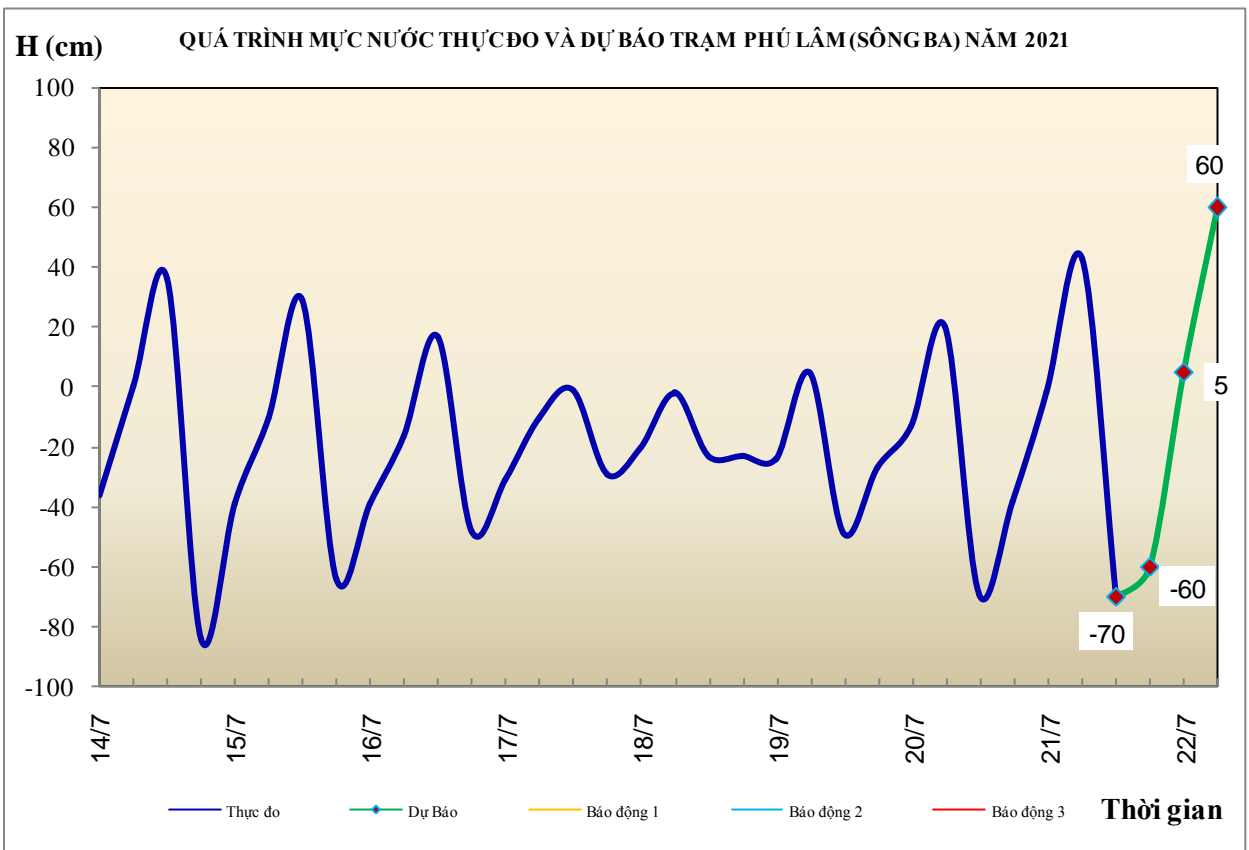
## 2. Khu vực Trung Trung Bộ

Tóm tắt tình hình 24 giờ qua	Dự báo 24 giờ tới
<b>2.1. Sông Gianh:</b> Mức nước biến đổi chậm.	Mức nước biến đổi chậm
<b>2.2. Sông Hương:</b> Mức nước dao động theo điều tiết hồ chứa	Mức nước dao động theo điều tiết hồ chứa
<b>2.3. Sông Vu Gia-Thu Bồn:</b> Mức nước biến đổi chậm	Mức nước biến đổi chậm
<b>2.4. Sông Trà Khúc:</b> Mức nước biến đổi chậm	Mức nước biến đổi chậm
<b>2.5. Các sông khác:</b> Mức nước biến đổi chậm.	Mức nước biến đổi chậm.



### 3. Khu vực Nam Trung Bộ

Tóm tắt tình hình 24 giờ qua	Dự báo 24 giờ tới
<b>3.1. Sông Kôn:</b> Mức nước biến đổi chậm.	Mức nước biến đổi chậm.
<b>3.2. Sông Ba:</b> Mức nước thượng trung lưu có dao động, hạ lưu dao động theo điều tiết của hồ chứa và thủy triều.	Mức nước thượng trung lưu có dao động, hạ lưu dao động theo điều tiết của hồ chứa và thủy triều.
<b>3.3. Sông Cái Nha Trang:</b> Mức nước biến đổi chậm	Mức nước biến đổi chậm
<b>3.4. Các sông khác:</b> Mức nước biến đổi chậm.	Mức nước biến đổi chậm.

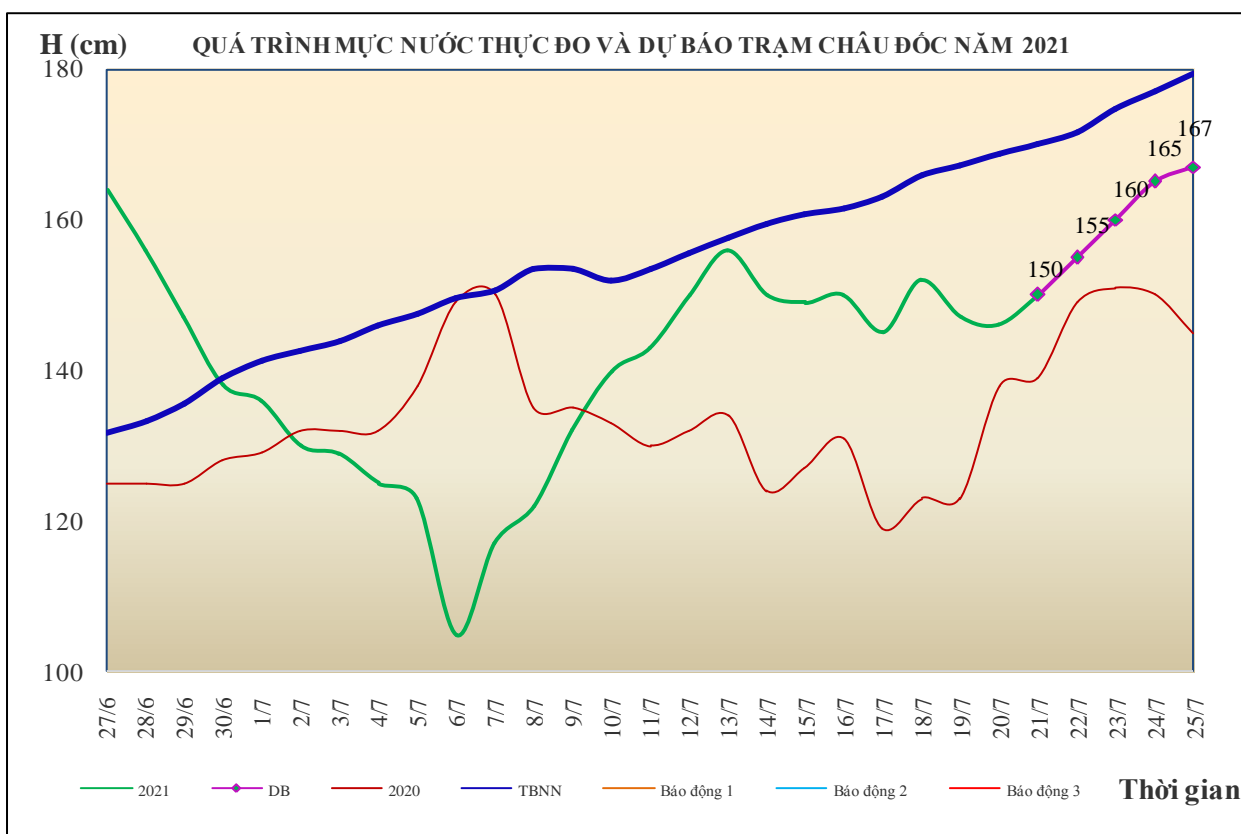
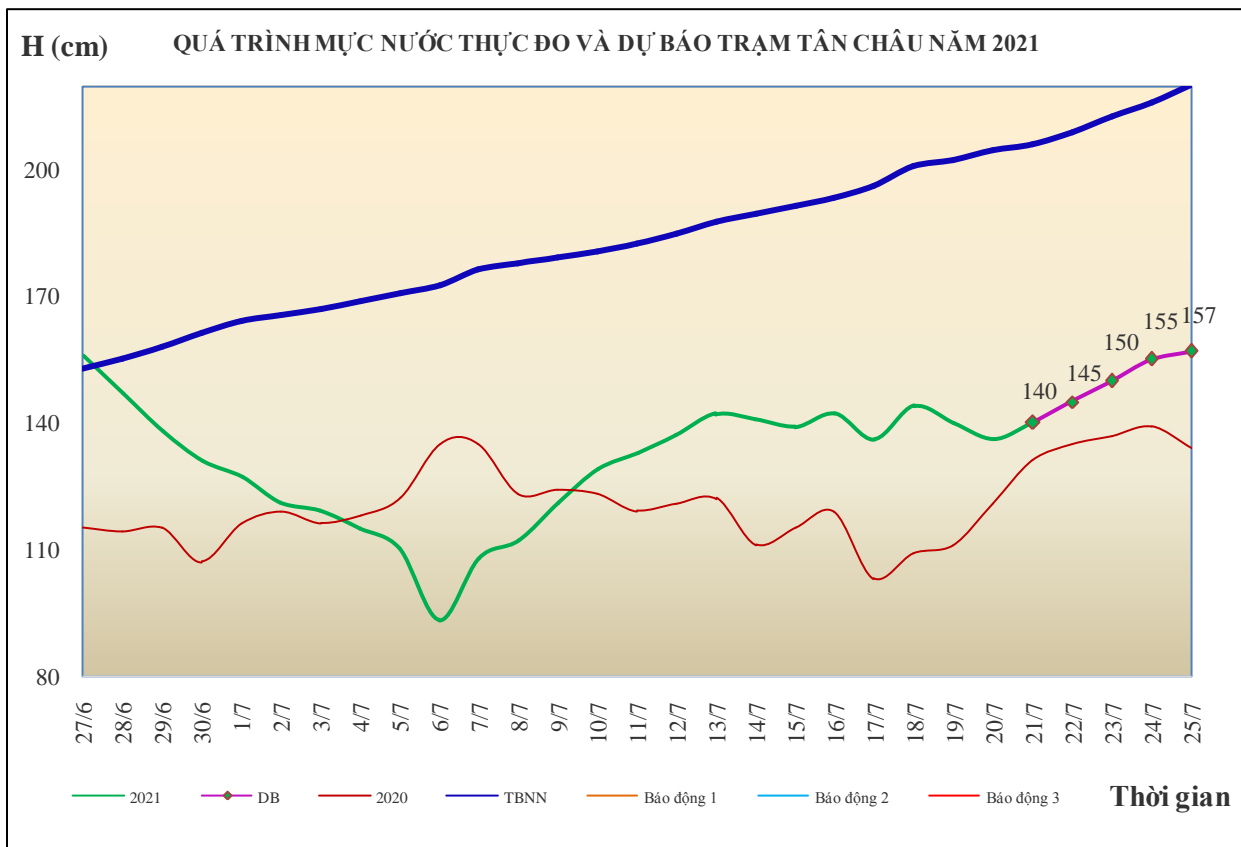


### 4. Khu vực Tây Nguyên

Tóm tắt tình hình 24 giờ qua	Dự báo 24 giờ tới
<b>4.1. Sông Sê San:</b> Mức nước trên các sông dao động theo điều tiết của hồ chứa thủy điện.	Mức nước trên các sông dao động theo điều tiết của hồ chứa thủy điện.
<b>4.2. Sông Srêpôk:</b> Mức nước các sông dao động theo điều tiết của hồ chứa thủy điện.	Mức nước các sông dao động theo điều tiết của hồ chứa thủy điện.
<b>4.3. Các sông khác:</b> Mức nước các sông khác dao động	Mức nước các sông có dao động

## 5. Khu vực Nam Bộ

Tóm tắt tình hình 24 giờ qua	Dự báo
Mức nước đầu nguồn sông Cửu Long dao động theo triều. Mức nước cao nhất ngày 20/7 trên sông Tiền tại Tân Châu 1,36m; trên sông Hậu tại Châu Đốc 1,46m.	Trong 1-2 ngày tới, mức nước đầu nguồn sông Cửu Long sẽ lên theo triều. Đến ngày 25/7, mức nước cao nhất ngày tại Tân Châu ở mức 1,57m; tại Châu Đốc ở mức 1,67m.



## 6. Bảng mực nước thực đo và dự báo

### 6.1. Khu vực Trung Bộ

Sông	Trạm	Mực nước thực đo (cm)				Mực nước dự báo (cm)							
		13h-20/07	19h-20/07	1h-21/07	7h-21/07	13h-21/07		19h-21/07		1h-22/07		7h-22/07	
Mã	Giàng	88	53	-49	-26	110	↑	40	↓	-65	↓	-40	↑
Cả	Nam Đàn	87	42	59	-9	100	↑	45	↓	75	↑	-20	↓
La	Linh Cảm	85	24	-28	-74	120	↑	10	↓	-45	↓	-70	↓
Gianh	Mai Hóa	17	1	-39	-42	35	↑	-20	↓	-45	↓	-65	↓
Hương	Kim Long	32	26	31	29	33	↑	32	↓	30	↓	28	↓
Thu Bồn	Câu Lâu	-32	4	7	49	-35	↓	-5	↑	12	↑	52	↑
Trà Khúc	Trà Khúc	-4	-13	6	61	5	↓	-27	↓	8	↑	55	↑
Kôn	Thanh Hòa	686	686	685	682	683	↑	682	↓	681	↓	680	↓
Ba	Phú Lâm	-69	-38	-2	43	-70	↓	-60	↑	5	↑	60	↑

### 6.2. Khu vực Nam Bộ

Sông	Trạm	Mực nước cao nhất ngày (cm)							
		Thực đo		Dự báo					
		20/07	21/07	22/07	23/07	24/07	25/07		
Sông Tiền	Tân Châu	136 ↓	140 ↑	145 ↑	150 ↑	155 ↑	157 ↑		
Sông Hậu	Châu Đốc	146 ↓	150 ↑	155 ↑	160 ↑	165 ↑	167 ↑		

Tin phát lúc: 10h30'

**PHÒNG DỰ BÁO THỦY VĂN  
TRUNG BỘ, TÂY NGUYÊN VÀ NAM BỘ**

**Duyệt bản tin:** Phùng Tiến Dũng

**Dự báo viên:** Mai, Trang, Tùng, Chiên, Hải