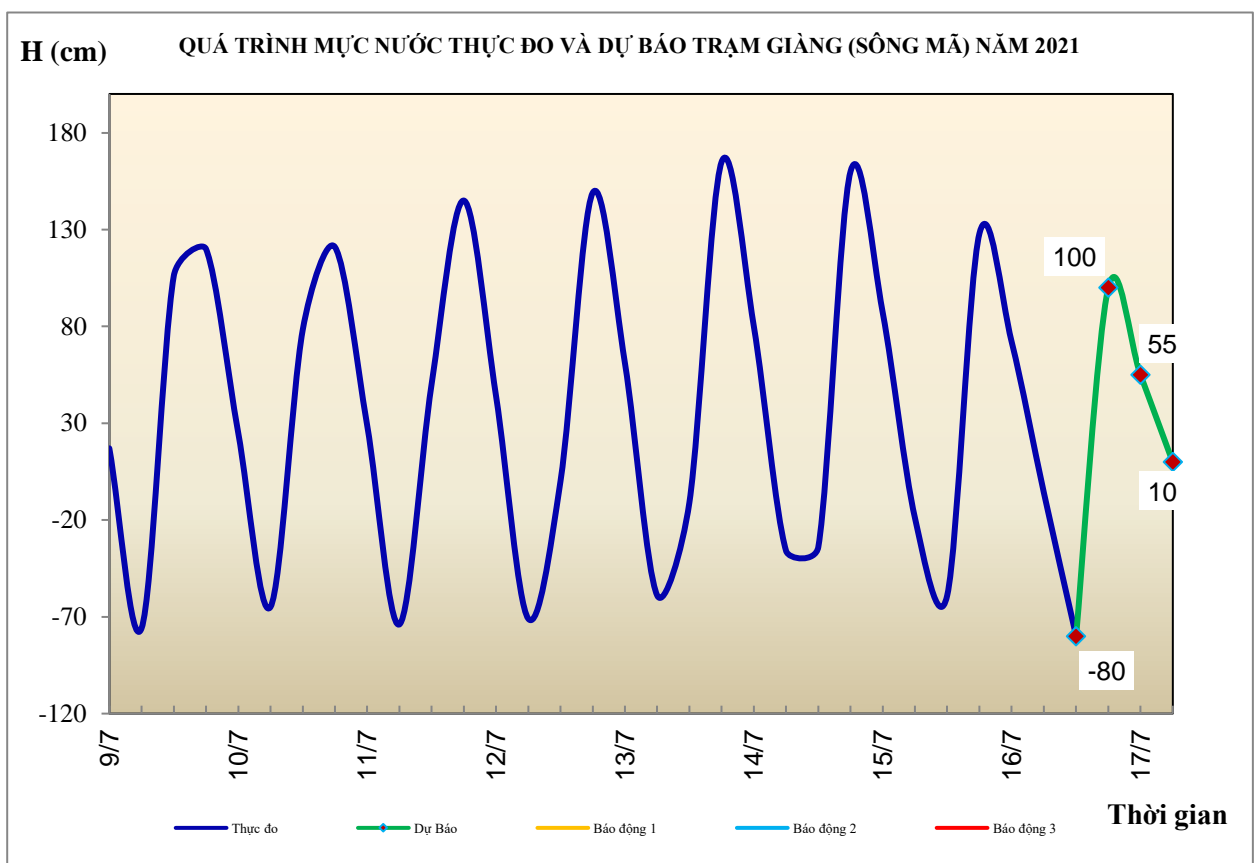


Hà Nội, ngày 16 tháng 7 năm 2021

BẢN TIN DỰ BÁO THỦY VĂN HẠN NGẮN CÁC SÔNG TRUNG BỘ, TÂY NGUYÊN VÀ NAM BỘ

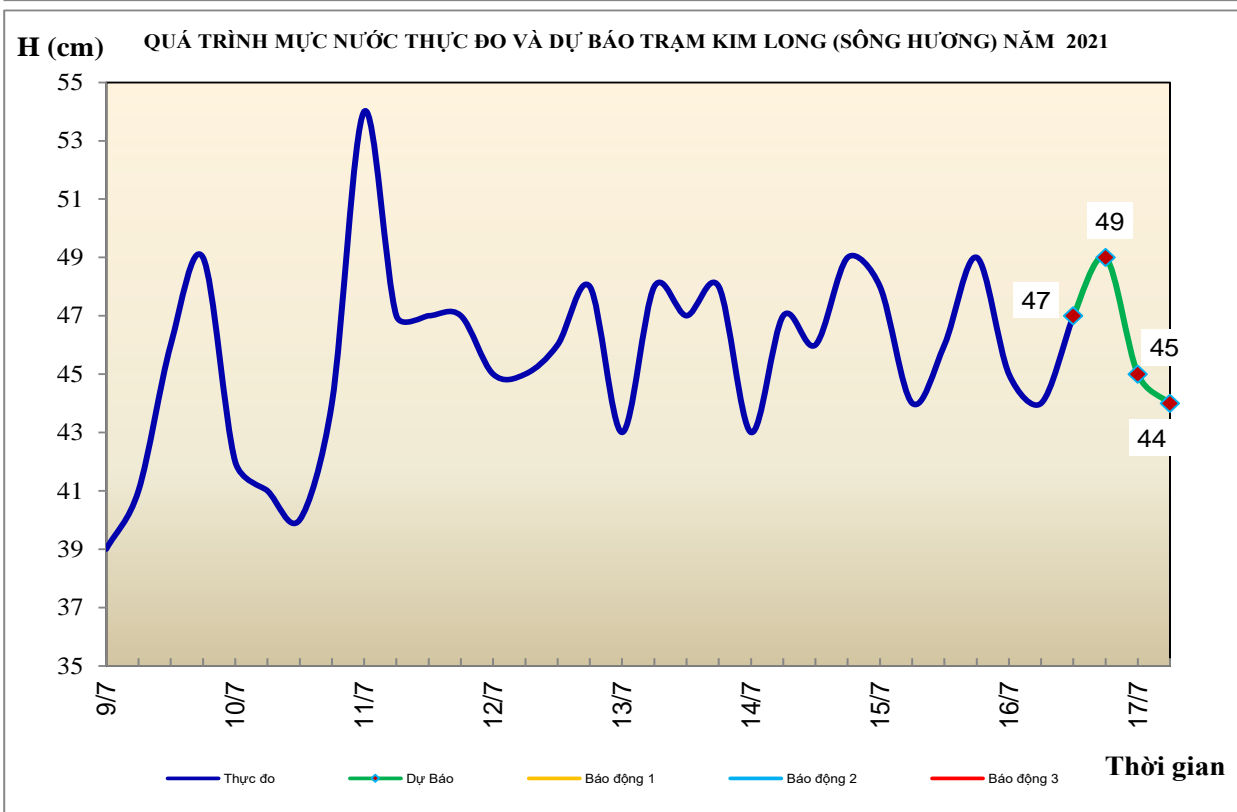
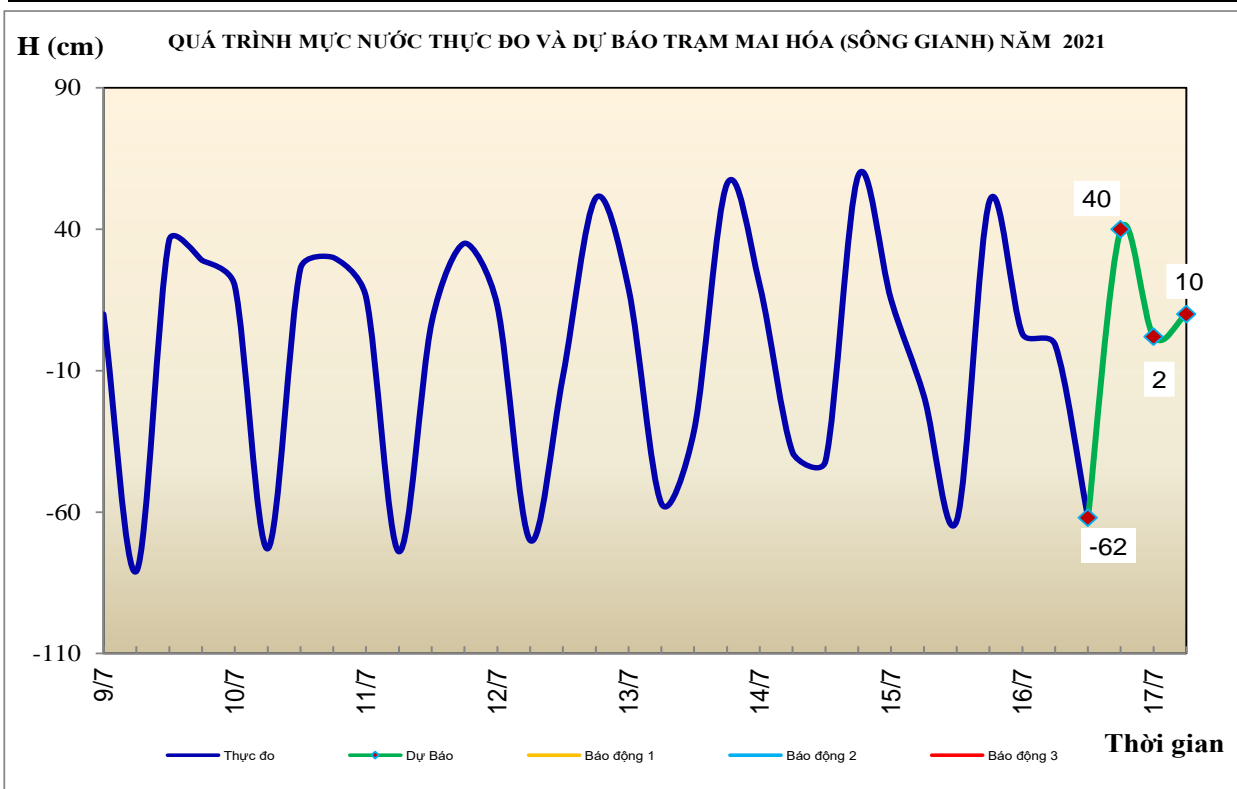
1. Khu vực Bắc Trung Bộ

Tóm tắt tình hình 24 giờ qua	Dự báo 24 giờ tới
1.1. Sông Bưởi: Mức nước biến đổi chậm	Mức nước biến đổi chậm
1.2. Sông Mã: Mức nước thượng lưu biến đổi chậm, trung lưu dao động theo điều tiết hồ chứa, hạ lưu tại Giàng biến đổi theo triều.	Mức nước thượng lưu biến đổi chậm, trung lưu dao động theo điều tiết hồ chứa, hạ lưu tại Giàng biến đổi theo triều.
1.3. Sông Chu: Mức nước dao động theo điều tiết hồ chứa	Mức nước dao động theo điều tiết hồ chứa
1.4. Sông Cả: Mức nước thượng lưu có dao động, trung lưu dao động theo điều tiết hồ chứa; hạ lưu biến đổi theo triều	Mức nước thượng lưu biến đổi chậm, trung lưu biến đổi theo điều tiết hồ chứa; hạ lưu dao động theo triều
1.5. Sông La: Mức nước sông Ngàn Sâu, Ngàn Phố biến đổi chậm; hạ lưu sông La biến đổi theo triều.	Mức nước sông Ngàn Sâu, Ngàn Phố biến đổi chậm; hạ lưu sông La biến đổi theo triều



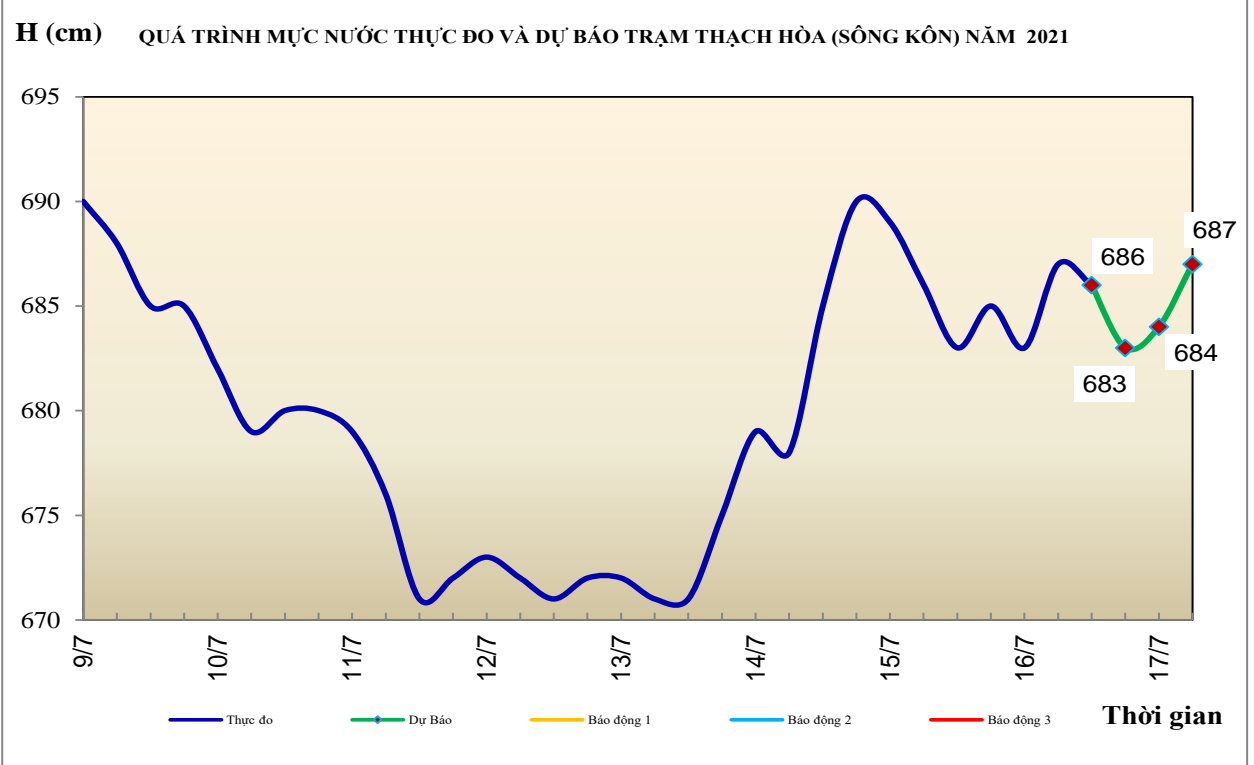
2. Khu vực Trung Trung Bộ

Tóm tắt tình hình 24 giờ qua	Dự báo 24 giờ tới
2.1. Sông Gianh: Mức nước biến đổi chậm.	Mức nước biến đổi chậm
2.2. Sông Hương: Mức nước dao động theo điều tiết hồ chứa	Mức nước dao động theo điều tiết hồ chứa
2.3. Sông Vu Gia-Thu Bồn: Mức nước biến đổi chậm	Mức nước biến đổi chậm
2.4. Sông Trà Khúc: Mức nước biến đổi chậm	Mức nước biến đổi chậm



3. Khu vực Nam Trung Bộ

Tóm tắt tình hình 24 giờ qua	Dự báo 24 giờ tới
3.1. Sông Kôn: Mức nước biến đổi chậm.	Mức nước biến đổi chậm.
3.2. Sông Ba: Mức nước thượng trung lưu có dao động, hạ lưu dao động theo điều tiết của hồ chứa và thủy triều.	Mức nước thượng trung lưu có dao động, hạ lưu dao động theo điều tiết của hồ chứa và thủy triều.
3.3. Sông Cái Nha Trang: Mức nước biến đổi chậm	Mức nước biến đổi chậm
3.4. Các sông khác: Mức nước tại trạm Sông Lũy trên sông Lũy có dao động, các sông khác biến đổi chậm.	Mức nước trên sông Lũy có dao động, các sông khác biến đổi chậm.

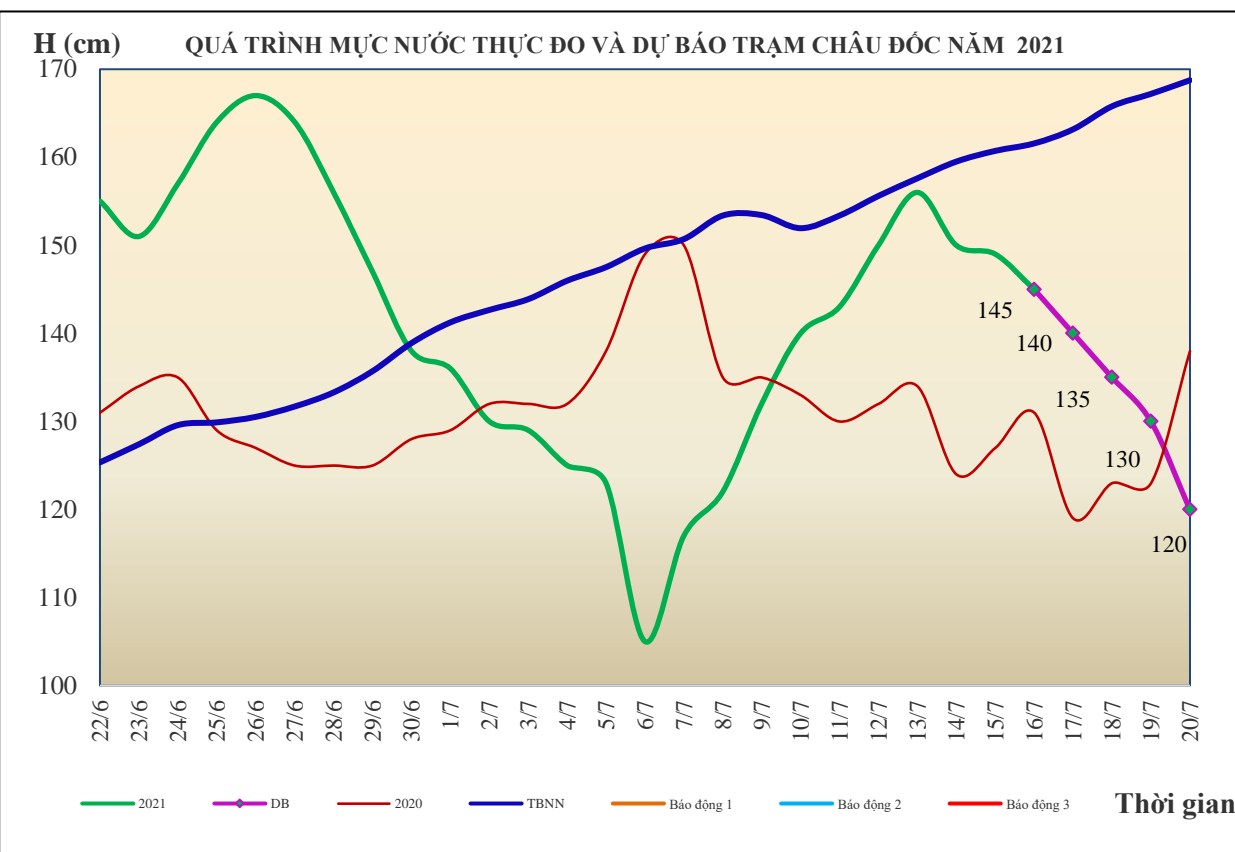
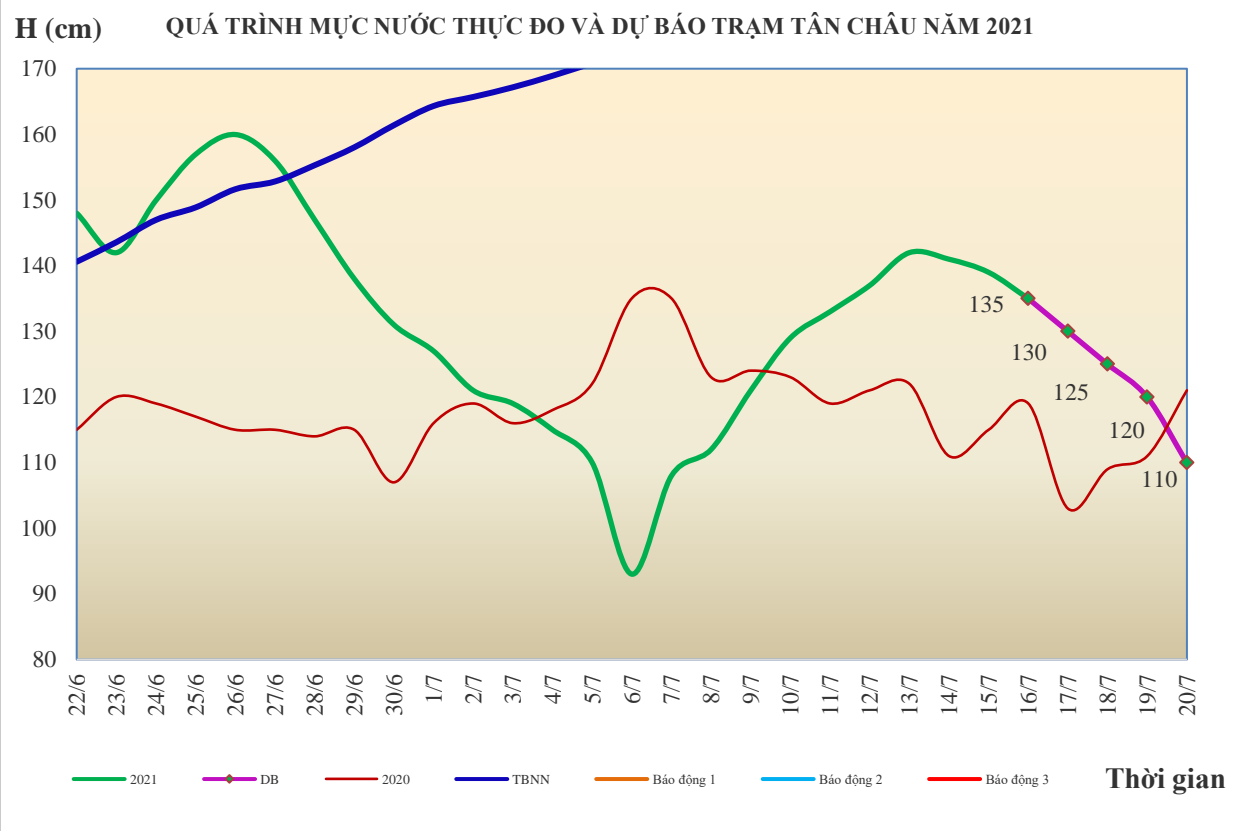


4. Khu vực Tây Nguyên

Tóm tắt tình hình 24 giờ qua	Dự báo 24 giờ tới
4.1. Sông Sê San: Mức nước trên các sông dao động.	Mức nước trên các sông dao động theo điều tiết của hồ chứa thủy điện.
4.2. Sông Srêpôk: Mức nước các sông dao động theo điều tiết của hồ chứa thủy điện.	Mức nước các sông dao động theo điều tiết của hồ chứa thủy điện.
4.3. Các sông khác: Trên sông Đăk Nông, sông Cam Ly đã xuất hiện lũ. Mức nước lúc 07h/16 trên sông Đăk Nông tại trạm Đăk Nông 588,81m (xấp xỉ BĐ1), trên sông Cam Ly tại trạm Thanh Bình 832,68m (dưới BĐ3 0,32m).	Trưa, chiều nay, mức nước lũ trên sông Đăk Nông, sông Cam Ly tiếp tục lên, sau đó đạt đỉnh và xuống dần. Đỉnh lũ trên sông Đăk Nông có khả năng lên mức BĐ1, trên sông Cam Ly có khả năng lên xấp xỉ mức BĐ3.
Cảnh báo: Đề phòng nguy cơ cao xảy ra lũ quét, sạt lở đất tại các vùng ven sông, suối, ngập úng vùng trũng thấp trên khu vực tỉnh Đăk Nông, Lâm Đồng.	

5. Khu vực Nam Bộ

Tóm tắt tình hình 24 giờ qua	Dự báo
Mức nước đầu nguồn sông Cửu Long đang xuống theo triều. Mức nước cao nhất ngày 15/7 trên sông Tiền tại Tân Châu 1,39m; trên sông Hậu tại Châu Đốc 1,49m.	Mức nước đầu nguồn sông Cửu Long tiếp tục xuống theo triều. Đến ngày 20/7, mức nước cao nhất ngày tại Tân Châu ở mức 1,10m; tại Châu Đốc ở mức 1,20m.



6. Bảng mực nước thực đo và dự báo

6.1. Khu vực Trung Bộ

Sông	Trạm	Mực nước thực đo (cm)				Mực nước dự báo (cm)							
		13h-15/07	19h-15/07	1h-16/07	7h-16/07	13h-16/07		19h-16/07		1h-17/07		7h-17/07	
Mã	Giàng	-59	128	72	-6	-80	↓	100	↑	55	↓	10	↓
Cả	Nam Đàn	-17	82	82	42	-20	↓	60	↑	70	↑	55	↓
La	Linh Cẩm	-96	85	48	2	-100	↓	65	↑	35	↓	25	↓
Gianh	Mai Hóa	-63	50	3	-1	-62	↓	40	↑	2	↓	10	↓
Hương	Kim Long	46	49	45	44	47	↑	49	↑	45	↓	44	↓
Thu Bồn	Câu Lâu	41	-30	-13	5	30	↑	-12	↓	-20	↓	2	↑
Trà Khúc	Trà Khúc	42	-7	-23	2	35	↑	-5	↓	-20	↓	-2	↑
Kôn	Thanh Hòa	683	685	683	687	686	↓	683	↓	684	↑	687	↑
Ba	Phú Lâm	29	-64	-39	-16	10	↑	-45	↓	-37	↑	-15	↑

6.2. Khu vực Nam Bộ

Sông	Trạm	Mực nước cao nhất ngày (cm)						
		Thực đo		Dự báo				
		15/07	16/07	17/07	18/07	19/07	20/07	
Sông Tiền	Tân Châu	139 ↓	135 ↓	130 ↓	125 ↓	120 ↓	110 ↓	
Sông Hậu	Châu Đốc	149 ↓	145 ↓	140 ↓	135 ↓	130 ↓	120 ↓	

Tin phát lúc: 10h30'

**PHÒNG DỰ BÁO THỦY VĂN TRUNG BỘ,
TÂY NGUYÊN VÀ NAM BỘ**

Duyệt bản tin: Phùng Tiến Dũng

Dự báo viên: Huệ, Trang, Tùng, Vân, Thắng