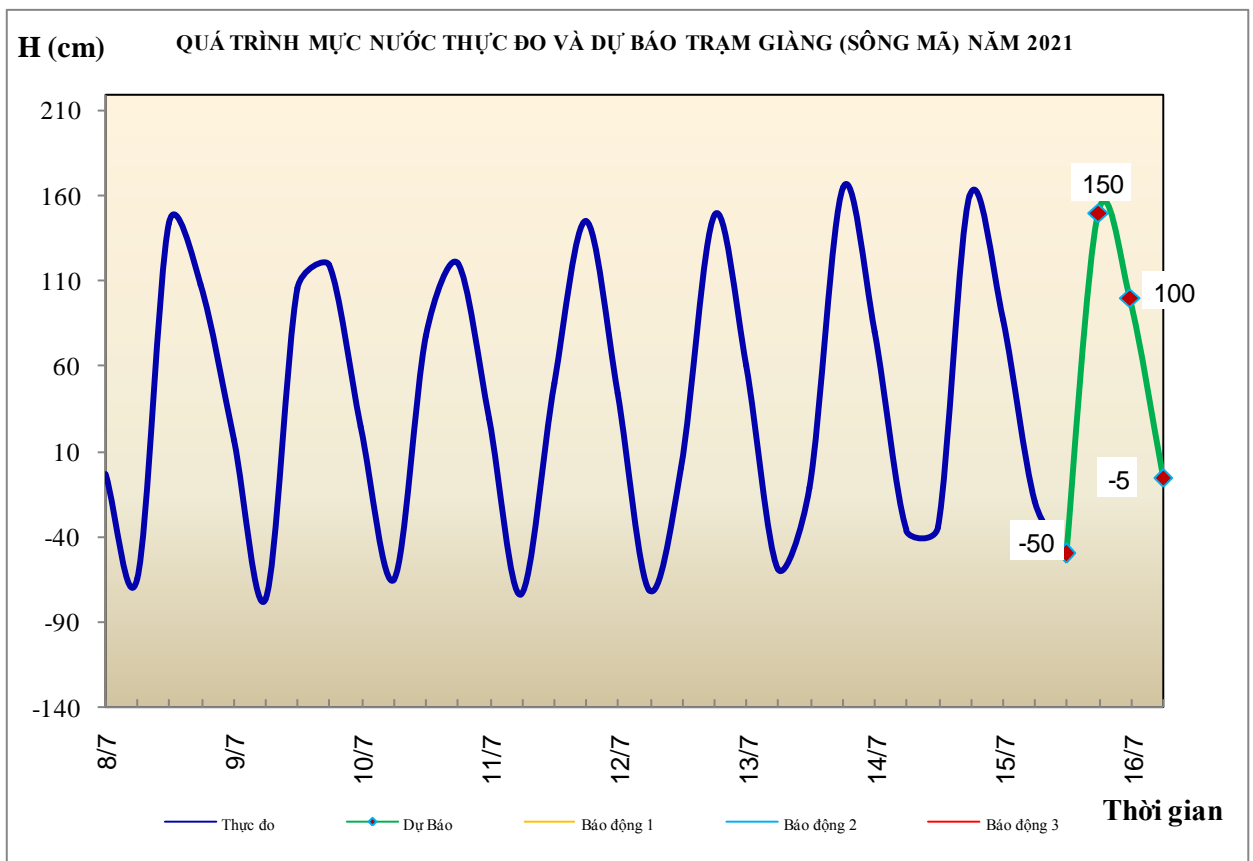


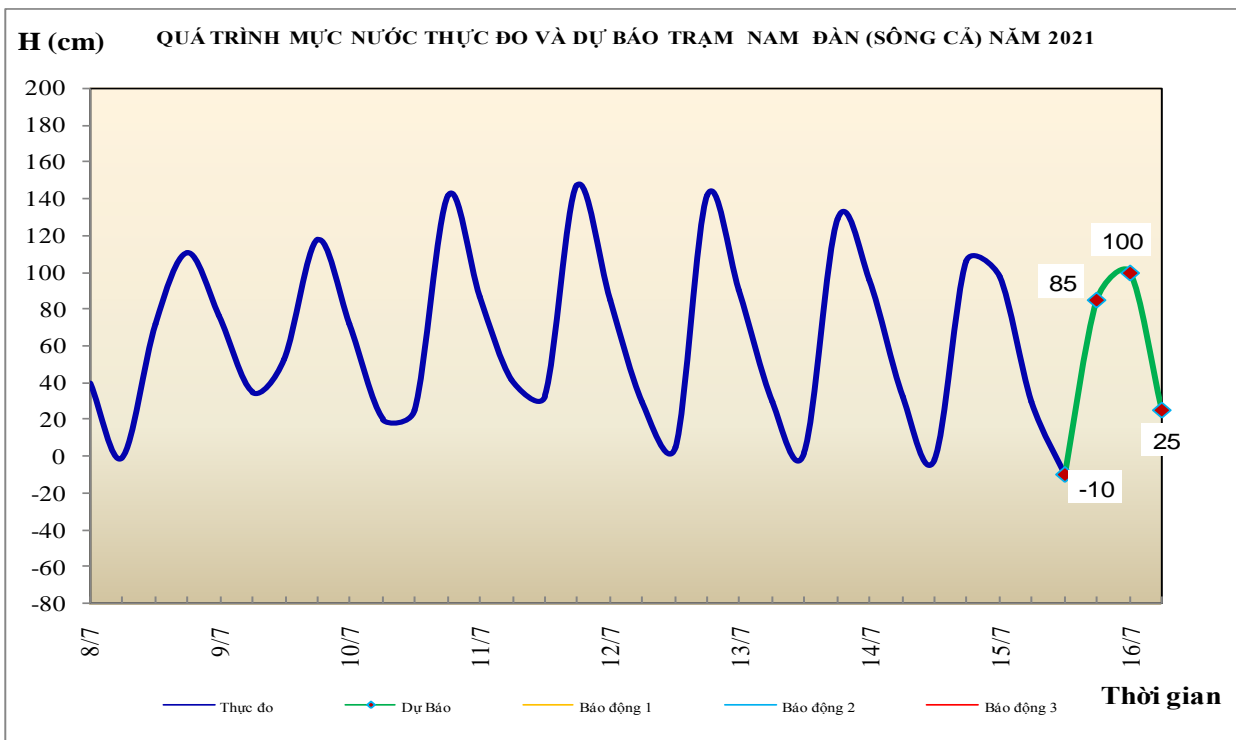
Hà Nội, ngày 15 tháng 7 năm 2021

BẢN TIN DỰ BÁO THỦY VĂN HẠN NGẮN CÁC SÔNG TRUNG BỘ, TÂY NGUYÊN VÀ NAM BỘ

1. Khu vực Bắc Trung Bộ

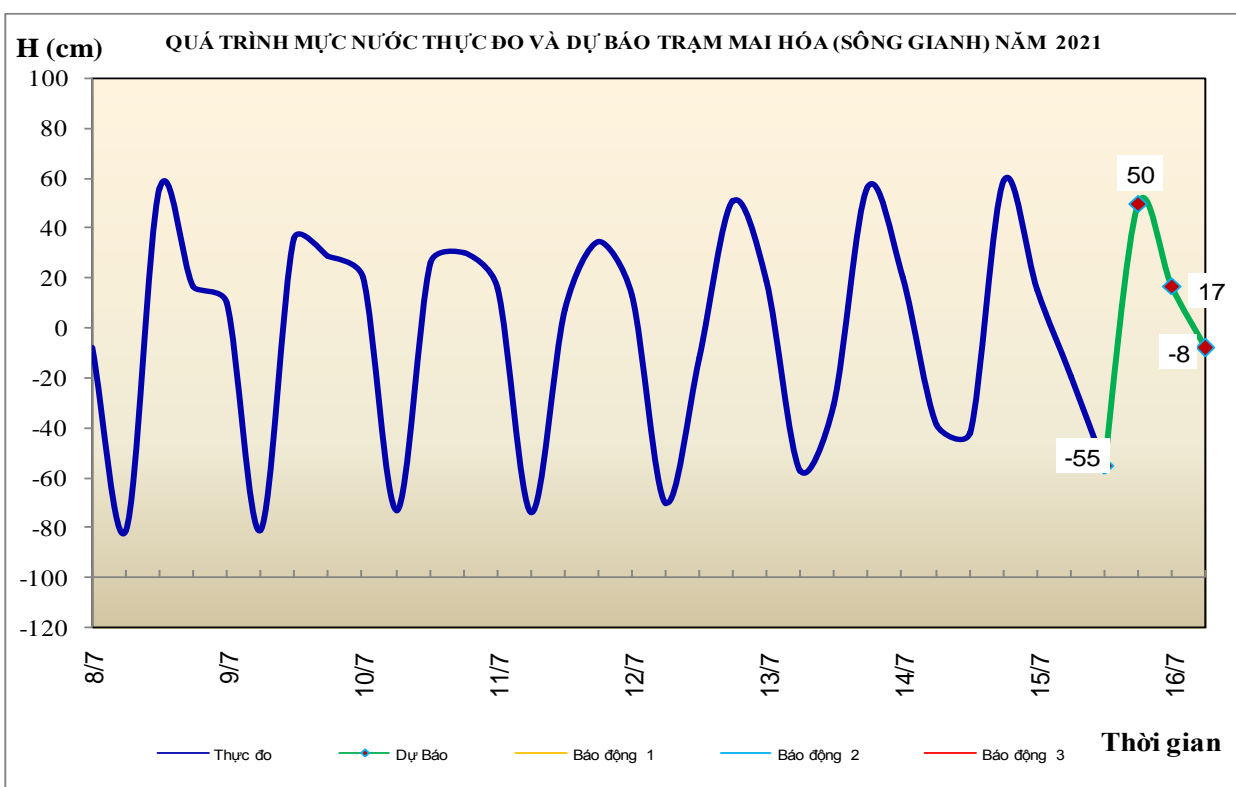
Tóm tắt tình hình 24 giờ qua	Dự báo 24 giờ tới
1.1. Sông Bưởi: Mức nước biến đổi chậm	Mức nước biến đổi chậm
1.2. Sông Mã: Mức nước thượng lưu biến đổi chậm, trung lưu dao động theo điều tiết hồ chứa, hạ lưu tại Giàng biến đổi theo triều.	Mức nước thượng lưu biến đổi chậm, trung lưu dao động theo điều tiết hồ chứa, hạ lưu tại Giàng biến đổi theo triều.
1.3. Sông Chu: Mức nước dao động theo điều tiết hồ chứa	Mức nước dao động theo điều tiết hồ chứa
1.4. Sông Cả: Mức nước thượng lưu có dao động, trung lưu dao động theo điều tiết hồ chứa; hạ lưu biến đổi theo triều	Mức nước thượng lưu biến đổi chậm, trung lưu biến đổi theo điều tiết hồ chứa; hạ lưu dao động theo triều
1.5. Sông La: Mức nước sông Ngàn Sâu, Ngàn Phố biến đổi chậm; hạ lưu sông La biến đổi theo triều.	Mức nước sông Ngàn Sâu, Ngàn Phố biến đổi chậm; hạ lưu sông La biến đổi theo triều





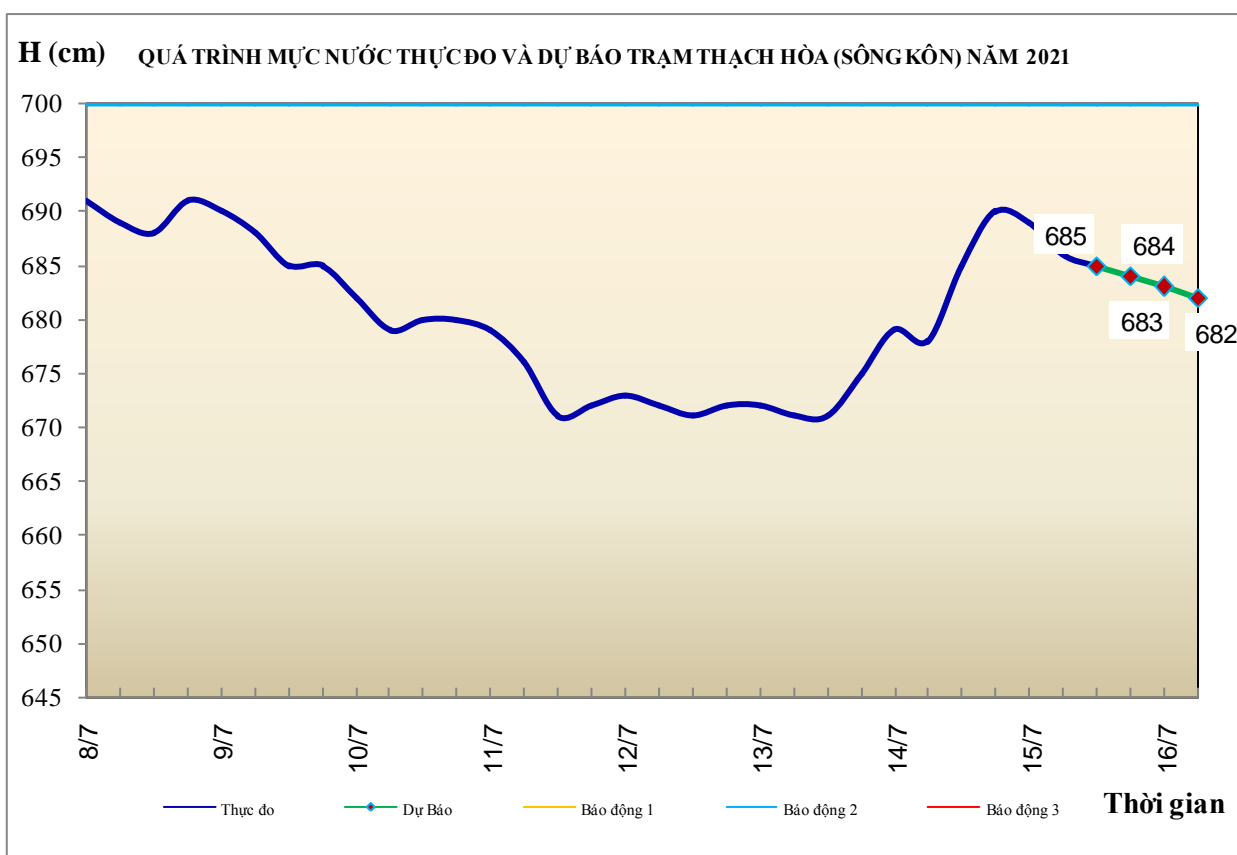
2. Khu vực Trung Trung Bộ

Tóm tắt tình hình 24 giờ qua	Dự báo 24 giờ tới
2.1. Sông Gianh: Mức nước biến đổi chậm.	Mức nước biến đổi chậm
2.2. Sông Hương: Mức nước dao động theo điều tiết hồ chứa	Mức nước dao động theo điều tiết hồ chứa
2.3. Sông Vu Gia-Thu Bồn: Mức nước biến đổi chậm	Mức nước biến đổi chậm
2.4. Sông Trà Khúc: Mức nước biến đổi chậm	Mức nước biến đổi chậm
2.5. Các sông khác: Mức nước biến đổi chậm	Mức nước biến đổi chậm



3. Khu vực Nam Trung Bộ

Tóm tắt tình hình 24 giờ qua	Dự báo 24 giờ tới
3.1. Sông Kôn: Mực nước biến đổi chậm.	Mực nước biến đổi chậm.
3.2. Sông Ba: Mực nước thượng trung lưu có dao động, hạ lưu dao động theo điều tiết của hồ chứa và thủy triều.	Mực nước thượng trung lưu có dao động, hạ lưu dao động theo điều tiết của hồ chứa và thủy triều.
3.3. Sông Cái Nha Trang: Mực nước biến đổi chậm	Mực nước biến đổi chậm
3.4. Các sông khác: Mực nước tại trạm Sông Lũy trên sông Lũy tỉnh Bình Thuận có dao động, các sông khác mực nước biến đổi chậm.	Mực nước trên sông Lũy có dao động, các sông khác mực nước biến đổi chậm.

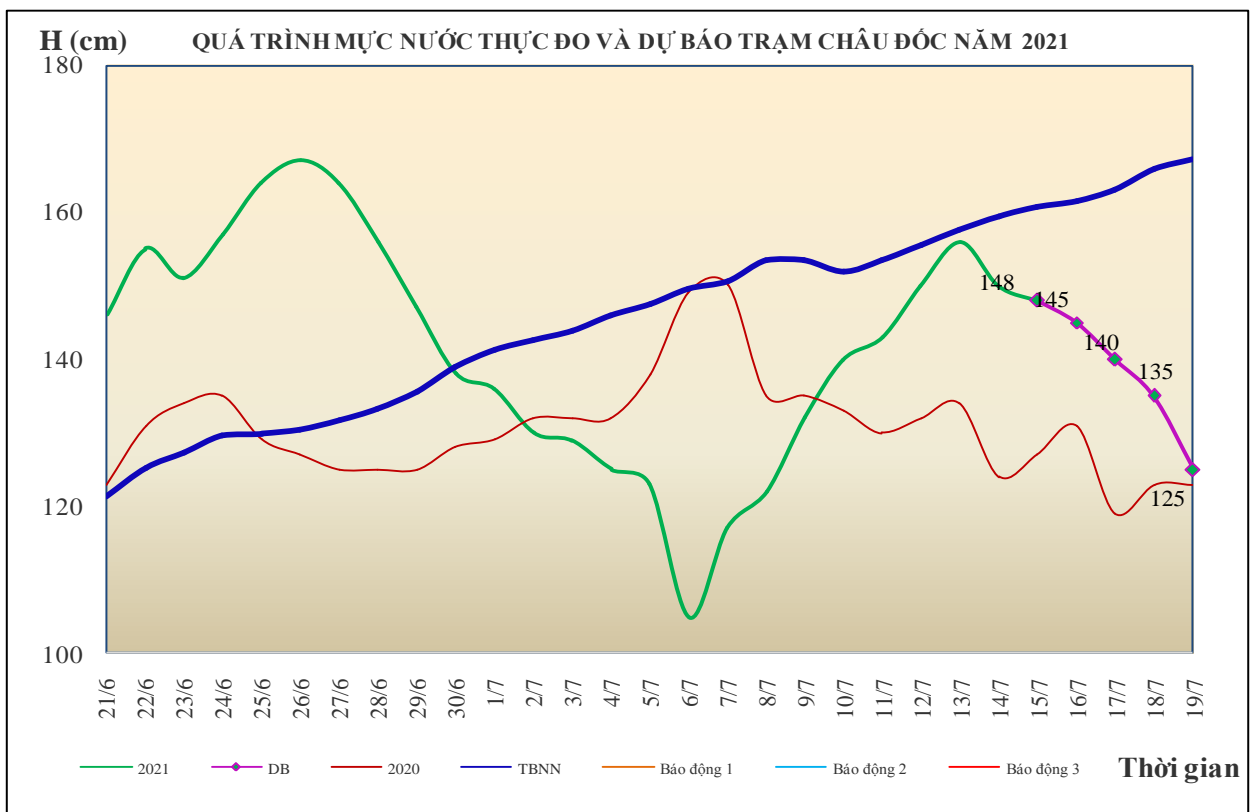
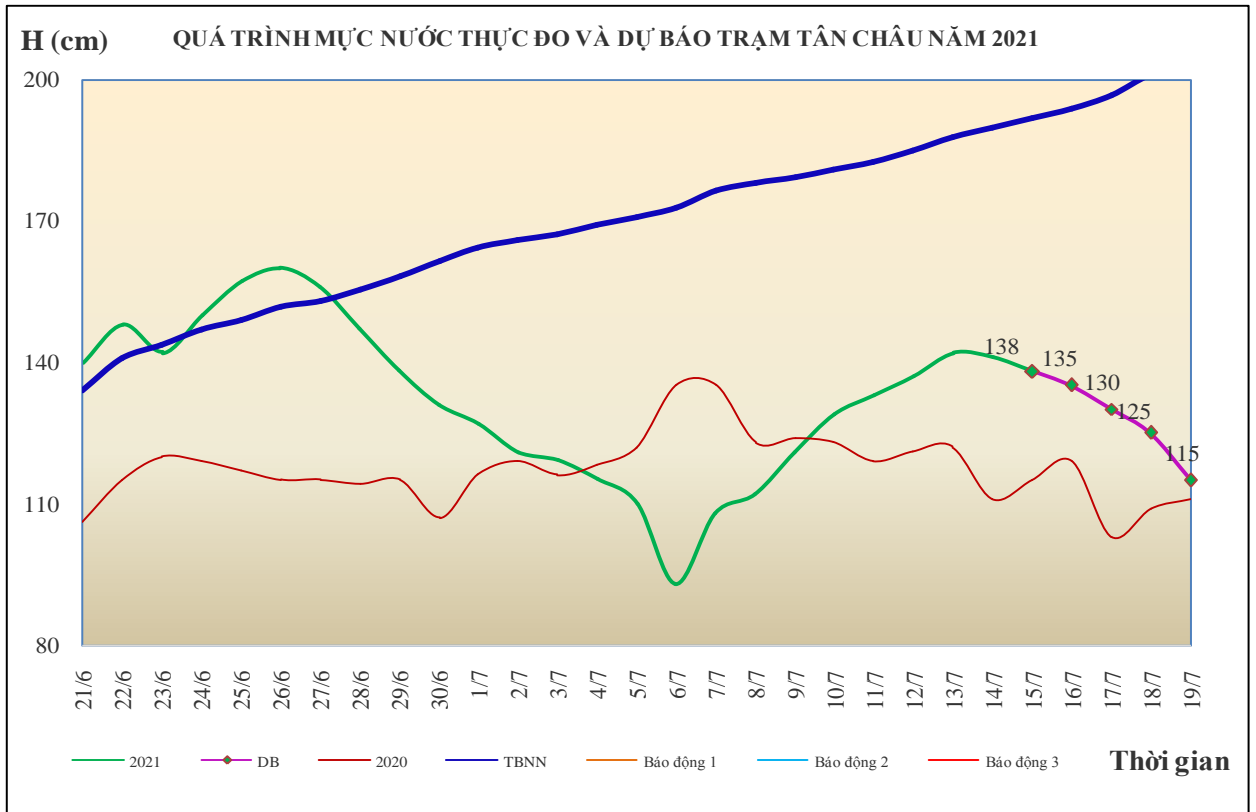


4. Khu vực Tây Nguyên

Tóm tắt tình hình 24 giờ qua	Dự báo 24 giờ tới
4.1. Sông Sê San: Mực nước trên các sông dao động theo điều tiết của hồ chứa thủy điện.	Mực nước trên các sông dao động theo điều tiết của hồ chứa thủy điện.
4.2. Sông Srêpôk: Mực nước các sông dao động theo điều tiết của hồ chứa thủy điện.	Mực nước các sông dao động theo điều tiết của hồ chứa thủy điện.
4.3. Các sông khác: Mực nước các sông dao động	Mực nước các sông có dao động.

5. Khu vực Nam Bộ

Tóm tắt tình hình 24 giờ qua	Dự báo
Mức nước đầu nguồn sông Cửu Long đang xuống theo triều. Mức nước cao nhất ngày 14/7 trên sông Tiền tại Tân Châu 1,41m; trên sông Hậu tại Châu Đốc 1,50m.	Mức nước đầu nguồn sông Cửu Long tiếp tục xuống theo triều. Đến ngày 19/7, mức nước cao nhất ngày tại Tân Châu ở mức 1,15m; tại Châu Đốc ở mức 1,25m.



6. Bảng mực nước thực đo và dự báo

6.1. Khu vực Trung Bộ

Sông	Trạm	Mực nước thực đo (cm)				Mực nước dự báo (cm)							
		13h-14/07	19h-14/07	1h-15/07	7h-15/07	13h-15/07		19h-15/07		1h-16/07		7h-16/07	
Mã	Giàng	-34	160	87	-19	-50	↓	150	↑	100	↓	-5	↓
Cả	Nam Đàn	-2	106	98	30	-10	↓	85	↑	100	↑	25	↓
La	Linh Cẩm	-92	106	58	-15	-105	↓	90	↑	50	↓	-5	↓
Gianh	Mai Hóa	-42	59	15	-19	-55	↓	50	↑	17	↓	-8	↓
Hương	Kim Long	46	49	48	44	48	↑	50	↑	47	↓	46	↓
Thu Bồn	Câu Lâu	48	-41	-10	6	47	↑	-30	↓	-15	↑	2	↑
Trà Khúc	Trà Khúc	53	-5	-26	6	52	↑	-8	↓	-20	↓	5	↑
Kôn	Thanh Hòa	685	690	689	686	685	↓	684	↓	683	↓	682	↓
Ba	Phú Lâm	36	-84	-39	-10	35	↑	-75	↓	-40	↑	-20	↑

6.2. Khu vực Nam Bộ

Sông	Trạm	Mực nước cao nhất ngày (cm)							
		Thực đo		Dự báo					
		14/07	15/07	16/07	17/07	18/07	19/07		
Sông Tiền	Tân Châu	141 ↓	138 ↓	135 ↓	130 ↓	125 ↓	115 ↓		
Sông Hậu	Châu Đốc	150 ↓	148 ↓	145 ↓	140 ↓	135 ↓	125 ↓		

Tin phát lúc: 10h30'

Duyệt bản tin: Phùng Tiến Dũng

PHÒNG DỰ BÁO THỦY VĂN
TRUNG BỘ, TÂY NGUYÊN VÀ NAM BỘ
 Dự báo viên: Huệ, Trang, Tùng, Vân, Thắng