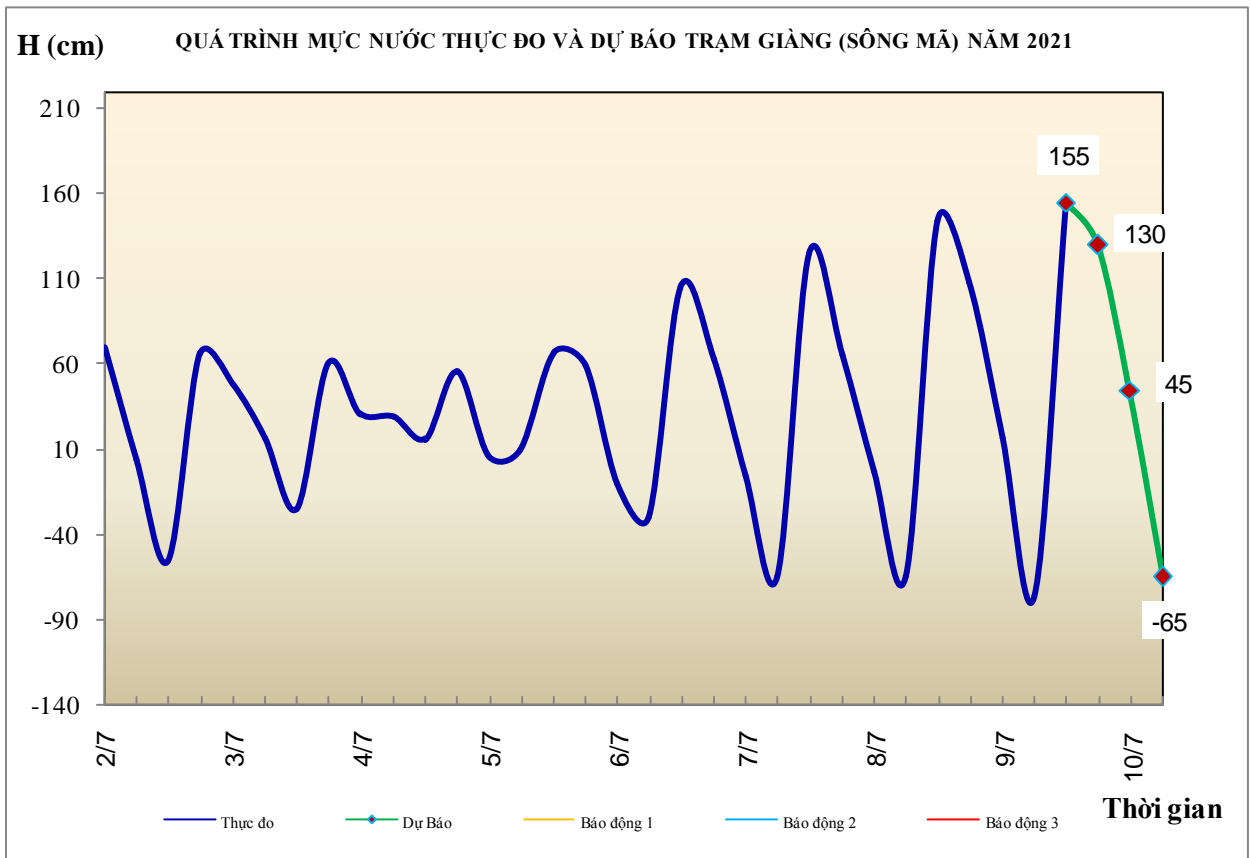


Hà Nội, ngày 9 tháng 7 năm 2021

BẢN TIN DỰ BÁO THỦY VĂN HẠN NGẮN CÁC SÔNG TRUNG BỘ, TÂY NGUYÊN VÀ NAM BỘ

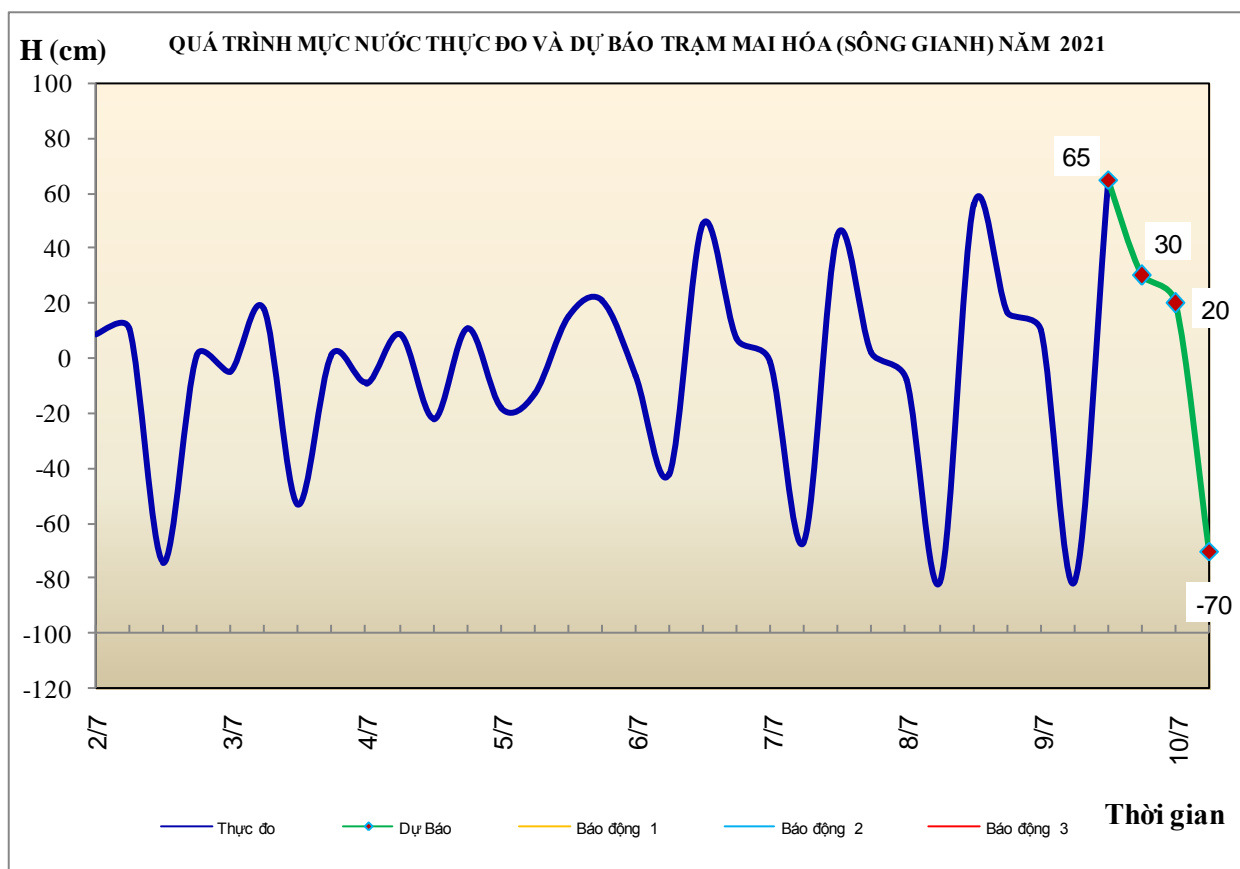
1. Khu vực Bắc Trung Bộ

Tóm tắt tình hình 24 giờ qua	Dự báo 24 giờ tới
1.1. Sông Bưởi: Mức nước có dao động	Mức nước có dao động
1.2. Sông Mã: Mức nước thượng lưu biến đổi chậm, trung lưu dao động theo điều tiết hồ chứa, hạ lưu tại Giàng biến đổi theo triều.	Mức nước thượng lưu biến đổi chậm, trung lưu dao động theo điều tiết hồ chứa, hạ lưu tại Giàng biến đổi theo triều.
1.3. Sông Chu: Mức nước có dao động	Mức nước có dao động
1.4. Sông Cả: Mức nước thượng lưu có dao động, trung lưu dao động theo điều tiết hồ chứa; hạ lưu biến đổi theo triều	Mức nước thượng lưu có dao động, trung lưu biến đổi theo điều tiết hồ chứa; hạ lưu dao động theo triều
1.5. Sông La: Mức nước sông Ngàn Sâu, Ngàn Phố có dao động; hạ lưu sông La biến đổi theo triều.	Mức nước sông Ngàn Sâu, Ngàn Phố có dao động; hạ lưu sông La biến đổi theo triều



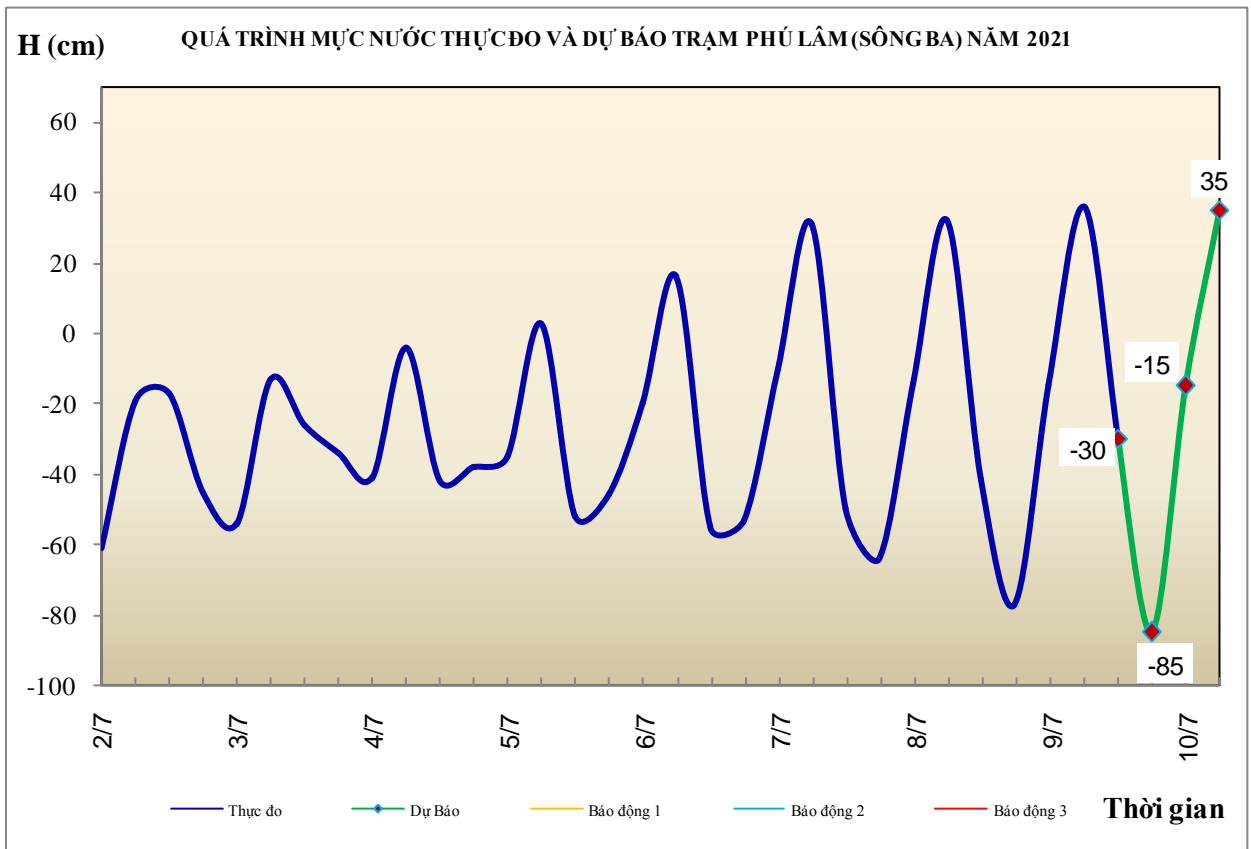
2. Khu vực Trung Trung Bộ

Tóm tắt tình hình 24 giờ qua	Dự báo 24 giờ tới
2.1. Sông Gianh: Mức nước biến đổi chậm.	Mức nước biến đổi chậm
2.2. Sông Hương: Mức nước dao động theo điều tiết hồ chứa	Mức nước dao động theo điều tiết hồ chứa
2.3. Sông Vu Gia-Thu Bồn: Mức nước biến đổi chậm	Mức nước biến đổi chậm
2.4. Sông Trà Khúc: Mức nước biến đổi chậm	Mức nước biến đổi chậm
2.5. Các sông khác: Mức nước biến đổi chậm	Mức nước biến đổi chậm



3. Khu vực Nam Trung Bộ

Tóm tắt tình hình 24 giờ qua	Dự báo 24 giờ tới
3.1. Sông Kôn: Mức nước biến đổi chậm.	Mức nước biến đổi chậm.
3.2. Sông Ba: Mức nước thượng trung lưu có dao động, hạ lưu dao động theo điều tiết của hồ chứa và thủy triều.	Mức nước thượng trung lưu có dao động, hạ lưu dao động theo điều tiết của hồ chứa và thủy triều.
3.3. Sông Cái Nha Trang: Mức nước biến đổi chậm	Mức nước biến đổi chậm
3.4. Các sông khác: Mức nước trên sông Cái Phan Rang có dao động, các sông khác biến đổi chậm.	Mức nước trên sông Cái Phan Rang có dao động, các sông khác biến đổi chậm.

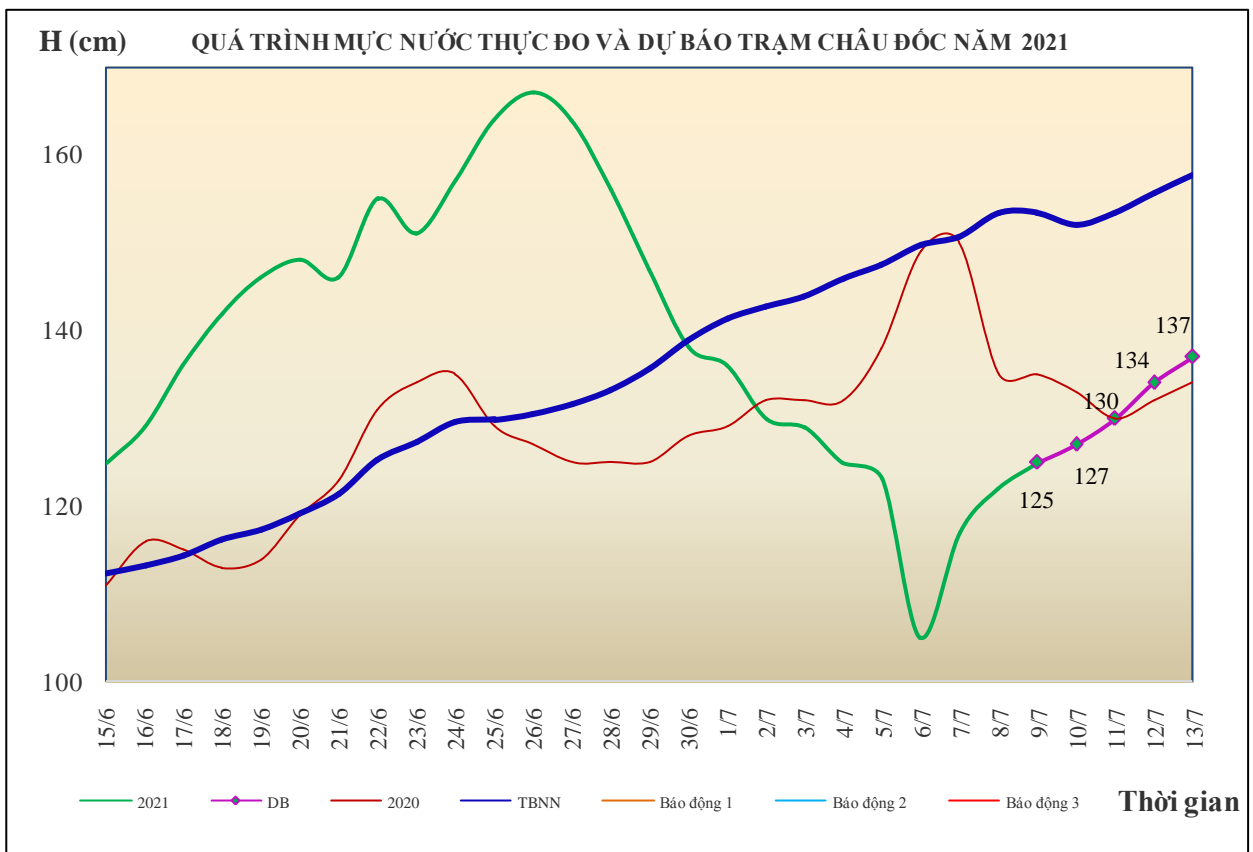
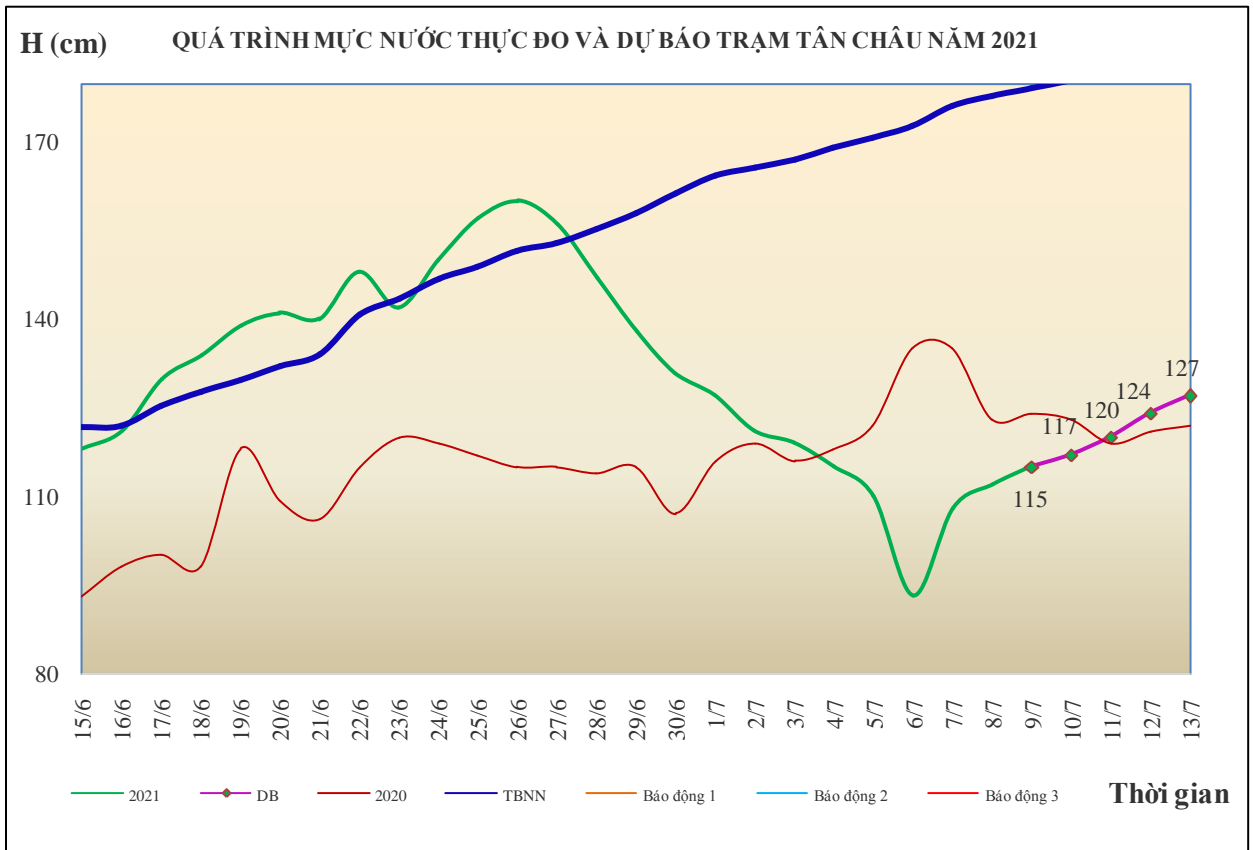


4. Khu vực Tây Nguyên

Tóm tắt tình hình 24 giờ qua	Dự báo 24 giờ tới
4.1. Sông Sê San: Mức nước trên các sông dao động theo điều tiết của hồ chứa thủy điện.	Mức nước trên các sông dao động theo điều tiết của hồ chứa thủy điện.
4.2. Sông Srêpôk: Mức nước các sông dao động theo điều tiết của hồ chứa thủy điện.	Mức nước các sông dao động theo điều tiết của hồ chứa thủy điện.
4.3. Các sông khác: Mức nước trên sông Cam Ly đang lên nhanh. Mức nước lúc 7h/09/7 tại Thanh Bình 833,28m trên BĐ3 0,28m.	Mức nước trên sông Cam Ly tiếp tục lên nhanh và đạt đỉnh. Đỉnh lũ tại Thanh Bình 834,25m, trên BĐ(3) 1,25m tương đương với đỉnh lũ lịch sử, sau đó xuống.
Cảnh báo: Cần đề phòng sạt lở đất, ngập cục bộ tại các vùng trũng thấp ven sông Cam Ly thuộc khu vực TP Đà Lạt, huyện Lâm Hà; đặc biệt là huyện Đức Trọng.	

5. Khu vực Nam Bộ

Tóm tắt tình hình 24 giờ qua	Dự báo
Mức nước đầu nguồn sông Cừ Long đang lên theo triều. Mức nước cao nhất ngày 08/7 trên sông Tiên tại Tân Châu 1,12m; trên sông Hậu tại Châu Đốc 1,22m.	Mức nước đầu nguồn sông Cừ Long tiếp tục lên theo triều. Đến ngày 13/7, mức nước cao nhất ngày tại Tân Châu ở mức 1,27m; tại Châu Đốc ở mức 1,37m.



6. Bảng mực nước thực đo và dự báo

6.1. Khu vực Trung Bộ

Sông	Trạm	Mực nước thực đo (cm)				Mực nước dự báo (cm)							
		13h-08/07	19h-08/07	1h-09/07	7h-09/07	13h-09/07		19h-09/07		1h-10/07		7h-10/07	
Mã	Giàng	144	108	17	-76	155	↑	130	↓	45	↓	-65	↓
Cả	Nam Đàn	72	111	77	35	80	↑	125	↑	90	↓	65	↓
La	Linh Cẩm	86	95	0	-70	90	↑	130	↑	25	↓	-50	↓
Gianh	Mai Hóa	56	17	10	-81	65	↑	30	↓	20	↓	-70	↓
Hương	Kim Long	42	45	39	41	40	↓	42	↑	40	↓	38	↓
Thu Bồn	Câu Lâu	-8	-46	11	34	2	↓	-50	↓	10	↑	30	↑
Trà Khúc	Trà Khúc	9	-28	-6	42	8	↓	-15	↓	-5	↑	40	↑
Kôn	Thanh Hòa	688	691	690	688	687	↓	689	↑	691	↑	690	↓
Ba	Phú Lâm	-41	-77	-15	36	-30	↓	-85	↓	-15	↑	35	↑

6.2. Khu vực Nam Bộ

Sông	Trạm	Mực nước cao nhất ngày (cm)											
		Thực đo		Dự báo									
		08/07	09/07	10/07	11/07	12/07	13/07						
Sông Tiền	Tân Châu	112	↑	115	↑	117	↑	120	↑	124	↑	127	↑
Sông Hậu	Châu Đốc	122	↑	125	↑	127	↑	130	↑	134	↑	137	↑

Tin phát lúc: 10h30'

**PHÒNG DỰ BÁO THỦY VĂN TRUNG BỘ,
TÂY NGUYÊN VÀ NAM BỘ**

Duyệt bản tin: Phùng Tiến Dũng

Dự báo viên: Huệ, Trang, Tùng, Vân, Thắng