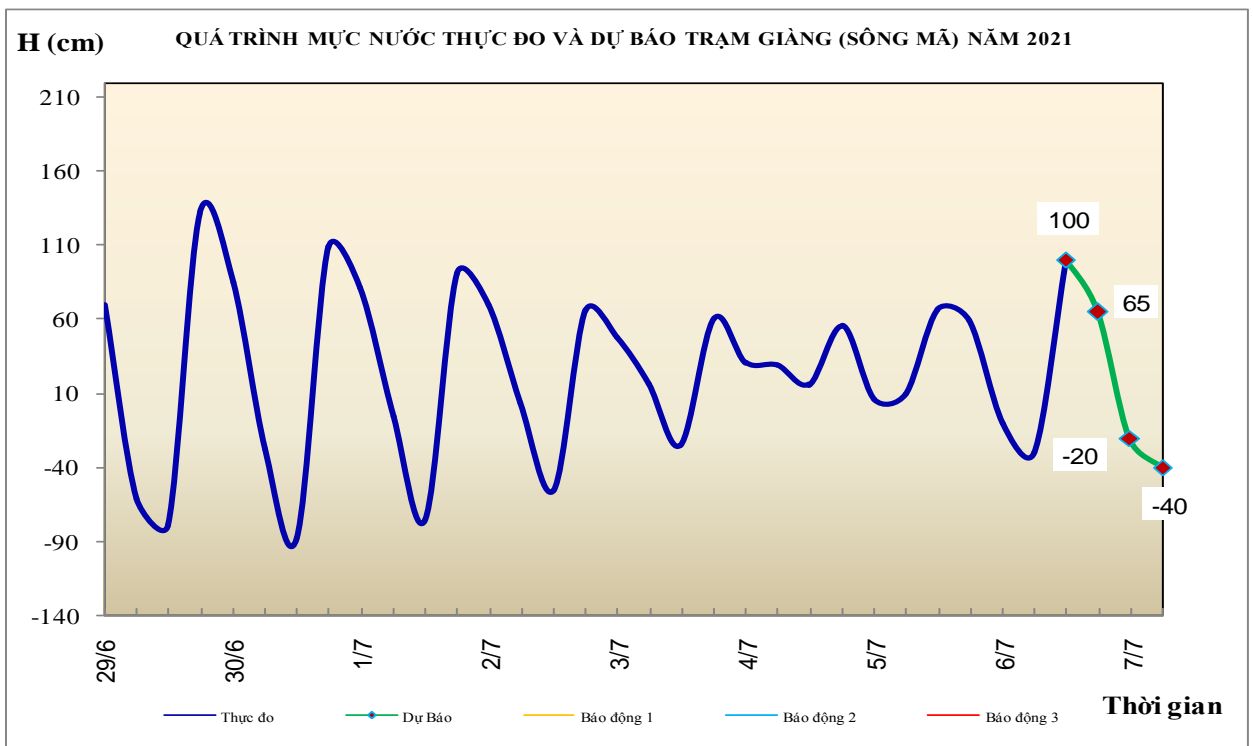


Hà Nội, ngày 6 tháng 7 năm 2021

BẢN TIN DỰ BÁO THỦY VĂN HẠN NGẮN CÁC SÔNG TRUNG BỘ, TÂY NGUYÊN VÀ NAM BỘ

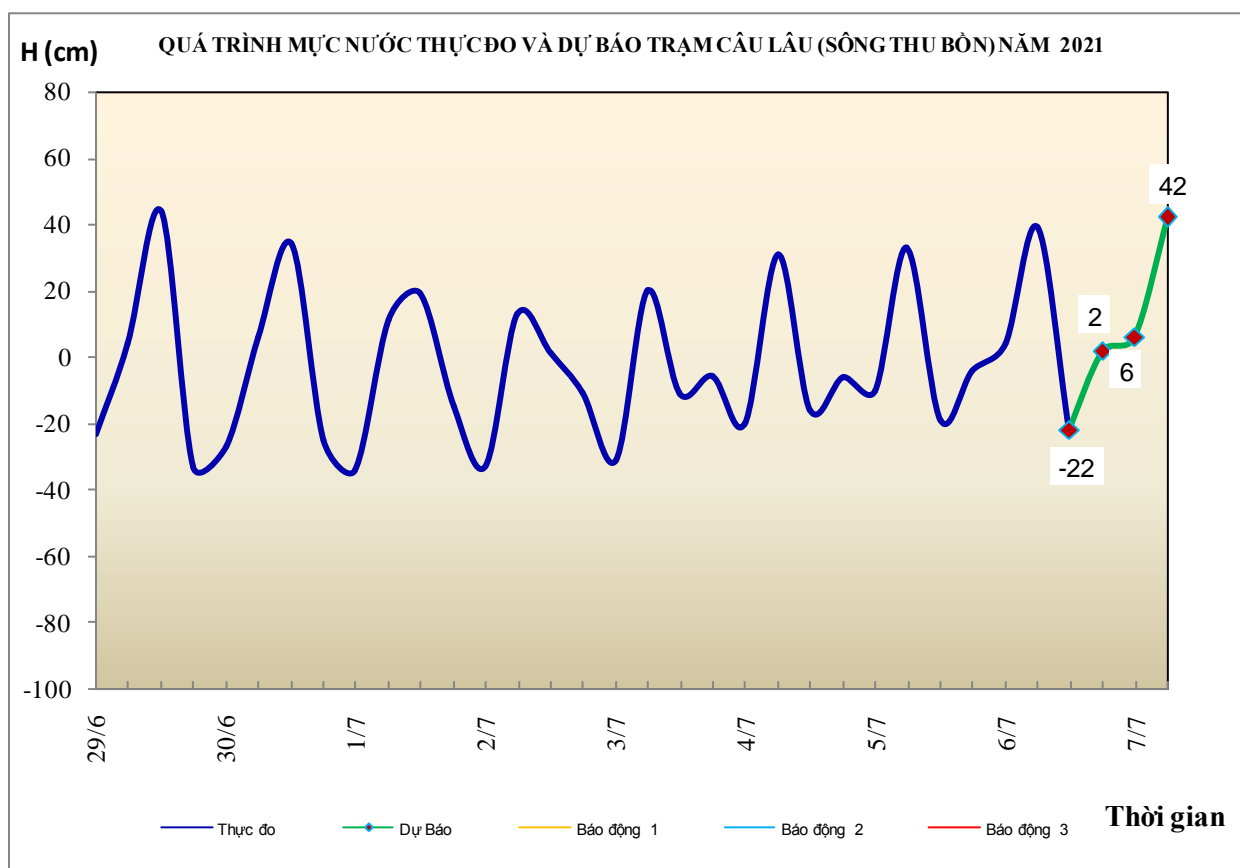
1. Khu vực Bắc Trung Bộ

Tóm tắt tình hình 24 giờ qua	Dự báo 24 giờ tới
1.1. Sông Bưởi: Mực nước biến đổi chậm	Mực nước biến đổi chậm
1.2. Sông Mã: Mực nước thượng lưu biến đổi chậm, trung lưu dao động theo điều tiết hồ chứa, hạ lưu tại Giàng biến đổi theo triều.	Mực nước thượng lưu biến đổi chậm, trung lưu dao động theo điều tiết hồ chứa, hạ lưu tại Giàng biến đổi theo triều.
1.3. Sông Chu: Mực nước dao động theo điều tiết hồ chứa	Mực nước dao động theo điều tiết hồ chứa
1.4. Sông Cả: Mực nước thượng lưu biến đổi chậm, trung lưu dao động theo điều tiết hồ chứa; hạ lưu biến đổi theo triều	Mực nước thượng lưu biến đổi chậm, trung lưu dao động theo điều tiết hồ chứa; hạ lưu biến đổi theo triều
1.5. Sông La: Mực nước sông Ngàn Sâu, Ngàn Phố biến đổi chậm; hạ lưu sông La dao động theo triều.	Mực nước sông Ngàn Sâu, Ngàn Phố biến đổi chậm; hạ lưu sông La dao động theo triều
Cảnh báo: Từ ngày 7/7 đến ngày 8/7, trên các sông suối từ Thanh Hóa đến Hà Tĩnh có khả năng xuất hiện một đợt lũ với biên độ lũ lên ở thượng lưu các sông từ 3-7m; hạ lưu từ 2-4m. Trong đợt lũ này, mực nước đỉnh lũ các sông chính còn dưới BĐ1, một số sông suối nhỏ khả năng lên mức BĐ1.	



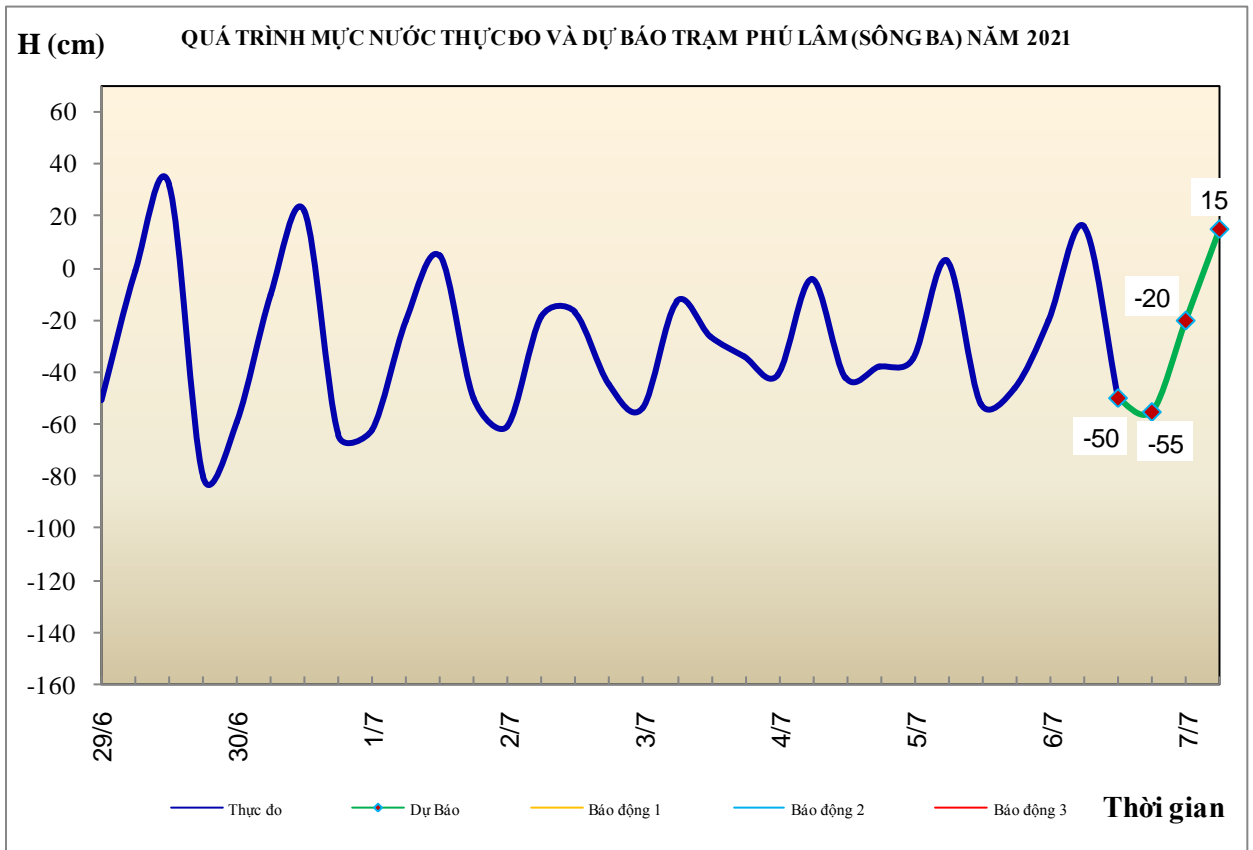
2. Khu vực Trung Trung Bộ

Tóm tắt tình hình 24 giờ qua	Dự báo 24 giờ tới
2.1. Sông Gianh: Mức nước biến đổi chậm.	Mức nước biến đổi chậm.
2.2. Sông Hương: Mức nước dao động theo điều tiết hồ chứa.	Mức nước dao động theo điều tiết hồ chứa.
2.3. Sông Vu Gia-Thu Bồn: Mức nước biến đổi chậm.	Mức nước biến đổi chậm.
2.4. Sông Trà Khúc: Mức nước biến đổi chậm.	Mức nước biến đổi chậm.
2.5. Các sông khác: Mức nước biến đổi chậm.	Mức nước biến đổi chậm.



3. Khu vực Nam Trung Bộ

Tóm tắt tình hình 24 giờ qua	Dự báo 24 giờ tới
3.1. Sông Côn: Mức nước biến đổi chậm.	Mức nước biến đổi chậm.
3.2. Sông Ba: Mức nước thượng trung lưu có dao động, hạ lưu dao động theo điều tiết của hồ chứa và thủy triều.	Mức nước thượng trung lưu có dao động, hạ lưu dao động theo điều tiết của hồ chứa và thủy triều.
3.3. Sông Cái Nha Trang: Mức nước biến đổi chậm	Mức nước biến đổi chậm
3.4. Các sông khác: Mức nước biến đổi chậm.	Mức nước biến đổi chậm.

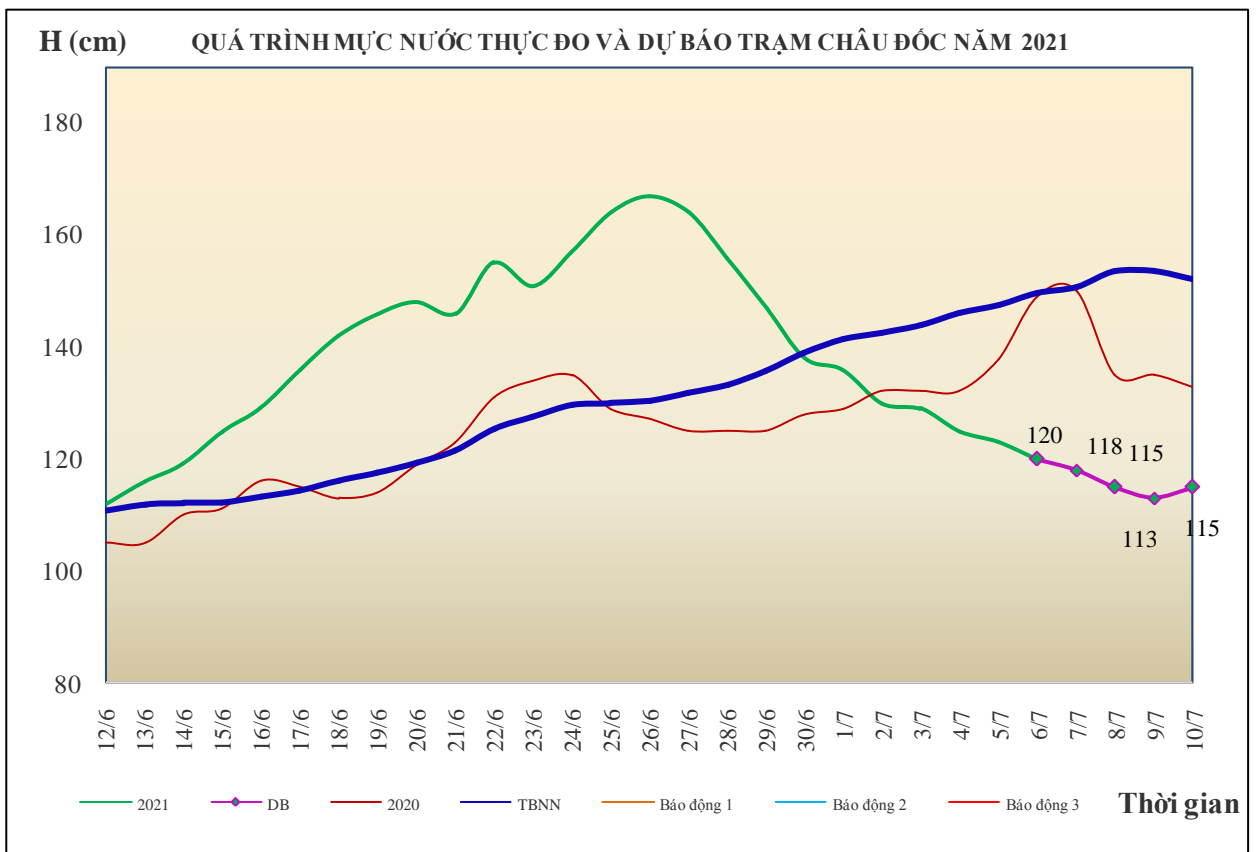
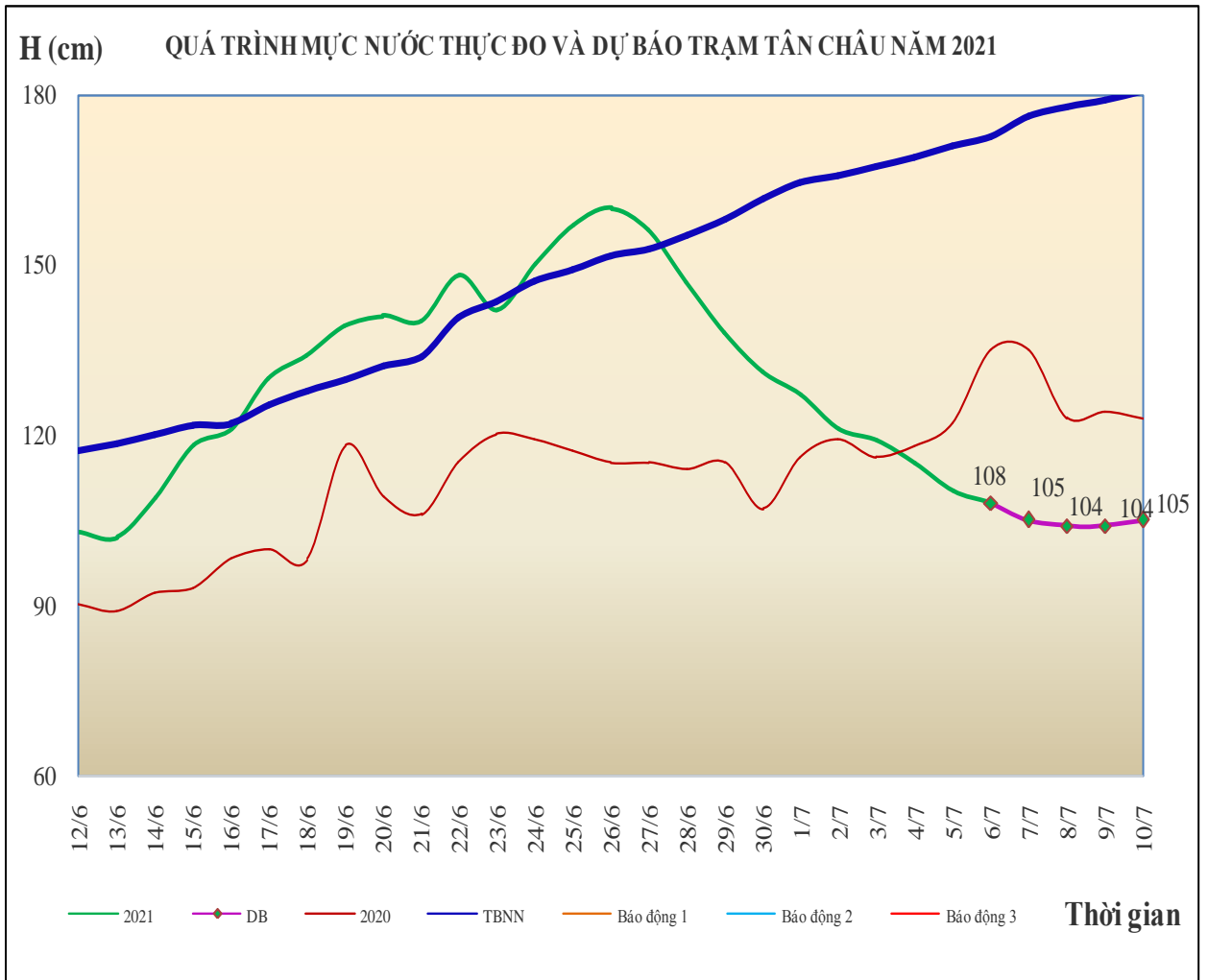


4. Khu vực Tây Nguyên

Tóm tắt tình hình 24 giờ qua	Dự báo 24 giờ tới
4.1. Sông Sê San: Mức nước trên các sông dao động theo điều tiết của hồ chứa thủy điện.	Mức nước trên các sông dao động theo điều tiết của hồ chứa thủy điện.
4.2. Sông Srêpôk: Mức nước các sông dao động theo điều tiết của hồ chứa thủy điện.	Mức nước các sông dao động theo điều tiết của hồ chứa thủy điện.
4.3. Các sông khác: Mức nước các sông khác dao động.	Mức nước các sông khác dao động.

5. Khu vực Nam Bộ

Tóm tắt tình hình 24 giờ qua	Dự báo
Mức nước đầu nguồn sông Cửu Long đang xuống theo triều. Mức nước cao nhất ngày 05/7 trên sông Tiền tại Tân Châu 1,10m; trên sông Hậu tại Châu Đốc 1,23m.	Mức nước đầu nguồn sông Cửu Long biến đổi theo triều. Đến ngày 10/7, mức nước cao nhất ngày tại Tân Châu ở mức 1,05m; tại Châu Đốc ở mức 1,15m.



6. Bảng mực nước thực đo và dự báo

6.1. Khu vực Trung Bộ

Sông	Trạm	Mực nước thực đo (cm)				Mực nước dự báo (cm)							
		13h-05/07	19h-05/07	1h-06/07	7h-06/07	13h-06/07		19h-06/07		1h-07/07		7h-07/07	
Mã	Giàng	67	59	-10	-30	100	↑	65	↓	-20	↓	-40	↓
Cả	Nam Đàn	65	30	46	-20	100	↑	45	↓	55	↑	-25	↓
La	Linh Cảm	58	24	10	-69	90	↑	40	↓	5	↓	-60	↓
Gianh	Mai Hóa	15	21	-6	-42	18	↑	25	↑	5	↓	-50	↓
Hương	Kim Long	46	46	50	48	49	↑	52	↑	50	↓	48	↓
Thu Bồn	Câu Lâu	-19	-4	4	39	-22	↓	2	↑	6	↑	42	↑
Trà Khúc	Trà Khúc	-8	-20	-2	35	-6	↓	-15	↓	-5	↑	40	↑
Kôn	Thanh Hòa	667	669	676	684	680	↓	678	↓	676	↓	674	↓
Ba	Phú Lâm	-52	-46	-20	16	-50	↓	-55	↓	-20	↑	15	↑

6.2. Khu vực Nam Bộ

Sông	Trạm	Mực nước cao nhất ngày (cm)					
		Thực đo		Dự báo			
		05/07	06/07	07/07	08/07	09/07	10/07
Sông Tiền	Tân Châu	110 ↓	108 ↓	105 ↓	104 ↓	104 →	105 ↑
Sông Hậu	Châu Đốc	123 ↓	120 ↓	118 ↓	115 ↓	113 ↓	115 ↑

Tin phát lúc: 10h30'

**PHÒNG DỰ BÁO THỦY VĂN TRUNG BỘ,
TÂY NGUYÊN VÀ NAM BỘ**

Duyệt bản tin: Phùng Tiến Dũng

Dự báo viên: Huệ, Trang, Tùng, Vân, Thắng