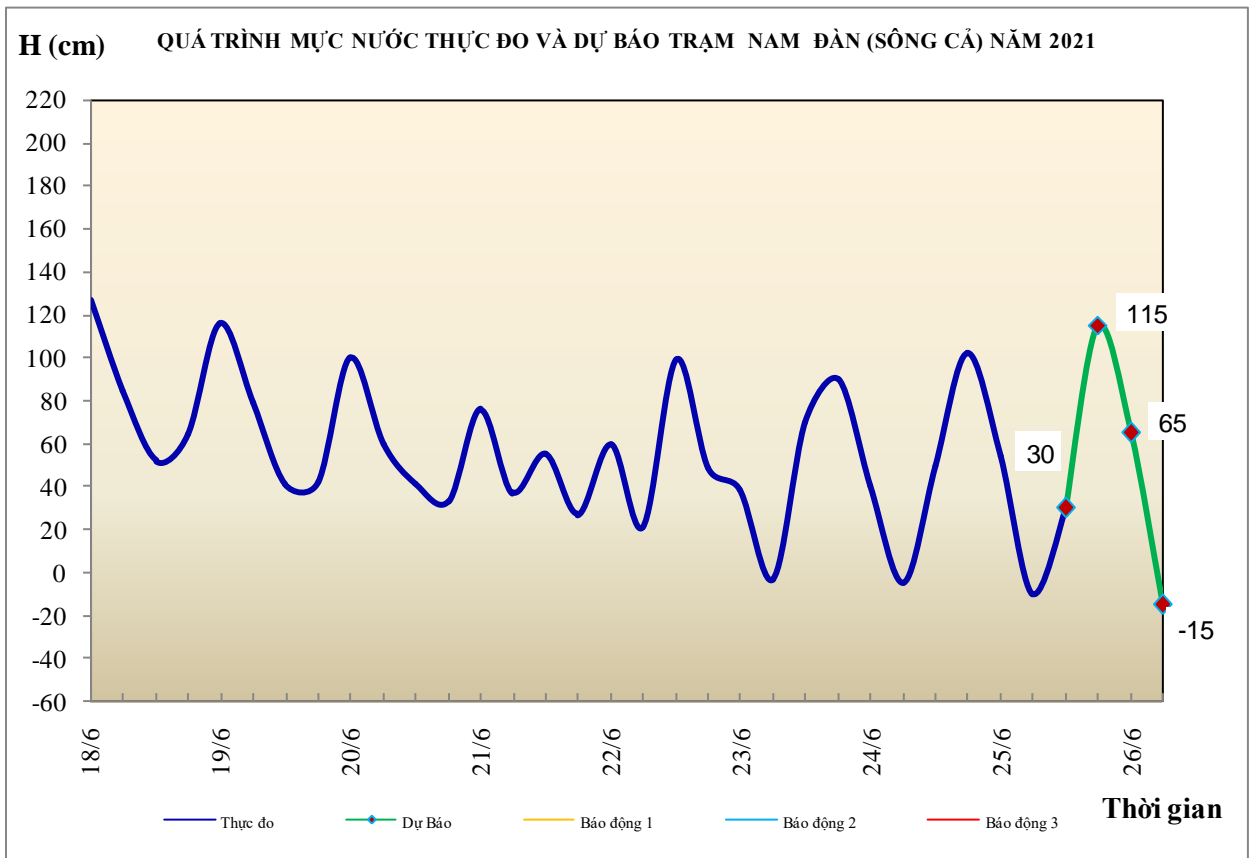


## BẢN TIN DỰ BÁO THỦY VĂN HẠN NGẮN CÁC SÔNG TRUNG BỘ, TÂY NGUYÊN VÀ NAM BỘ

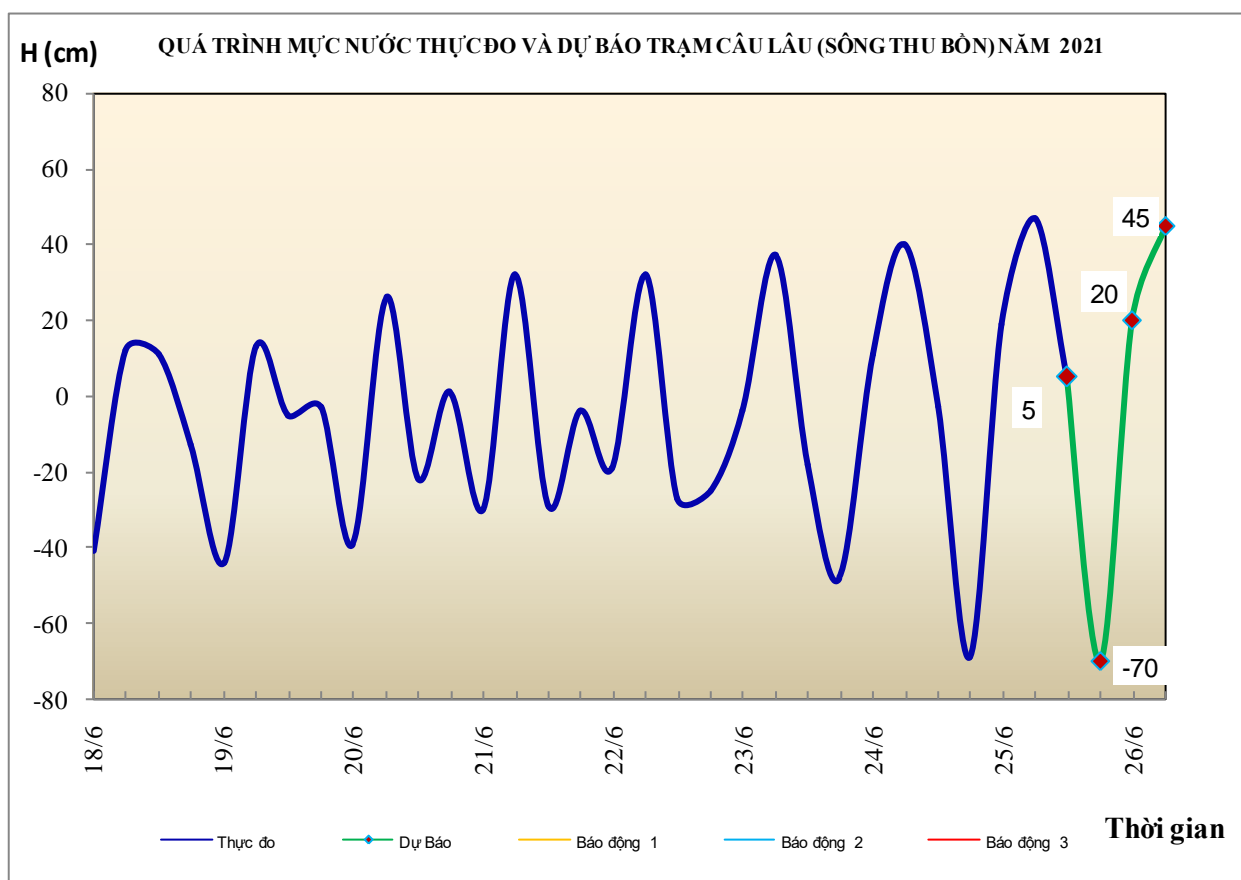
### 1. Khu vực Bắc Trung Bộ

Tóm tắt tình hình 24 giờ qua	Dự báo 24 giờ tới
<b>1.1. Sông Bưởi:</b> Mức nước có dao động	Mức nước biến đổi chậm
<b>1.2. Sông Mã:</b> Mức nước thượng lưu biến đổi chậm, trung lưu dao động theo điều tiết hồ chứa, hạ lưu tại Giàng biến đổi theo triều.	Mức nước thượng lưu biến đổi chậm, trung lưu dao động theo điều tiết hồ chứa, hạ lưu tại Giàng biến đổi theo triều.
<b>1.3. Sông Chu:</b> Mức nước dao động theo điều tiết hồ chứa	Mức nước dao động theo điều tiết hồ chứa
<b>1.4. Sông Cả:</b> Mức nước thượng lưu biến đổi chậm, trung lưu dao động theo điều tiết hồ chứa; hạ lưu biến đổi theo triều	Mức nước thượng lưu biến đổi chậm, trung lưu dao động theo điều tiết hồ chứa; hạ lưu biến đổi theo triều
<b>1.5. Sông La:</b> Mức nước sông Ngàn Sâu, Ngàn Phố biến đổi chậm; hạ lưu sông La dao động theo triều.	Mức nước sông Ngàn Sâu, Ngàn Phố biến đổi chậm; hạ lưu sông La dao động theo triều



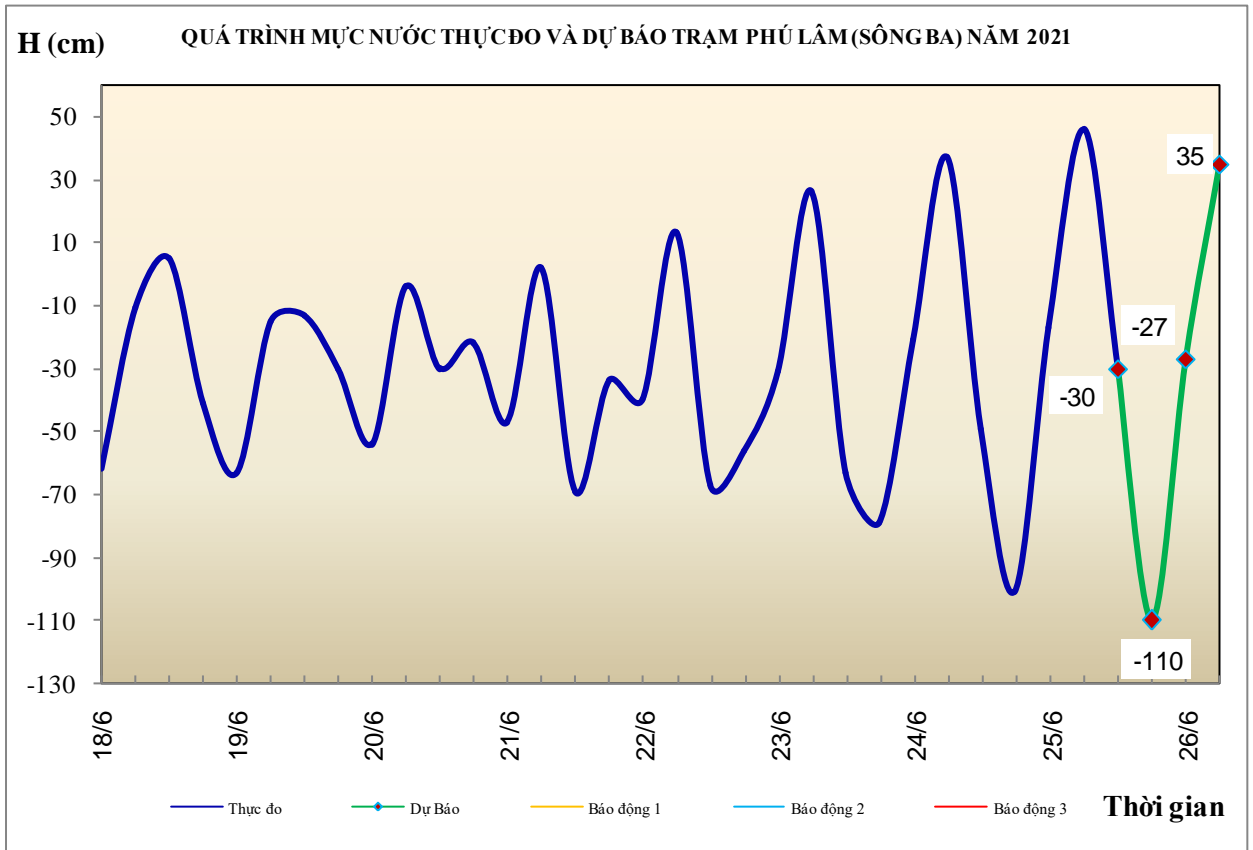
## 2. Khu vực Trung Trung Bộ

Tóm tắt tình hình 24 giờ qua	Dự báo 24 giờ tới
<b>2.1. Sông Gianh:</b> Mức nước biến đổi chậm.	Mức nước biến đổi chậm
<b>2.2. Sông Hương:</b> Mức nước dao động theo điều tiết hồ chứa	Mức nước dao động theo điều tiết hồ chứa
<b>2.3. Sông Vu Gia-Thu Bồn:</b> Mức nước biến đổi chậm	Mức nước biến đổi chậm
<b>2.4. Sông Trà Khúc:</b> Mức nước biến đổi chậm	Mức nước biến đổi chậm
<b>2.5. Các sông khác:</b> Mức nước biến đổi chậm.	Mức nước biến đổi chậm.



## 3. Khu vực Nam Trung Bộ

Tóm tắt tình hình 24 giờ qua	Dự báo 24 giờ tới
<b>3.1. Sông Kôn:</b> Mức nước biến đổi chậm.	Mức nước biến đổi chậm.
<b>3.2. Sông Ba:</b> Mức nước thượng trung lưu có dao động, hạ lưu dao động theo điều tiết của hồ chứa và thủy triều.	Mức nước thượng, trung lưu có dao động, hạ lưu dao động theo điều tiết của hồ chứa và thủy triều.
<b>3.3. Sông Cái Nha Trang:</b> Mức nước biến đổi chậm	Mức nước biến đổi chậm
<b>3.4. Các sông khác:</b> Mức nước biến đổi chậm.	Mức nước biến đổi chậm.

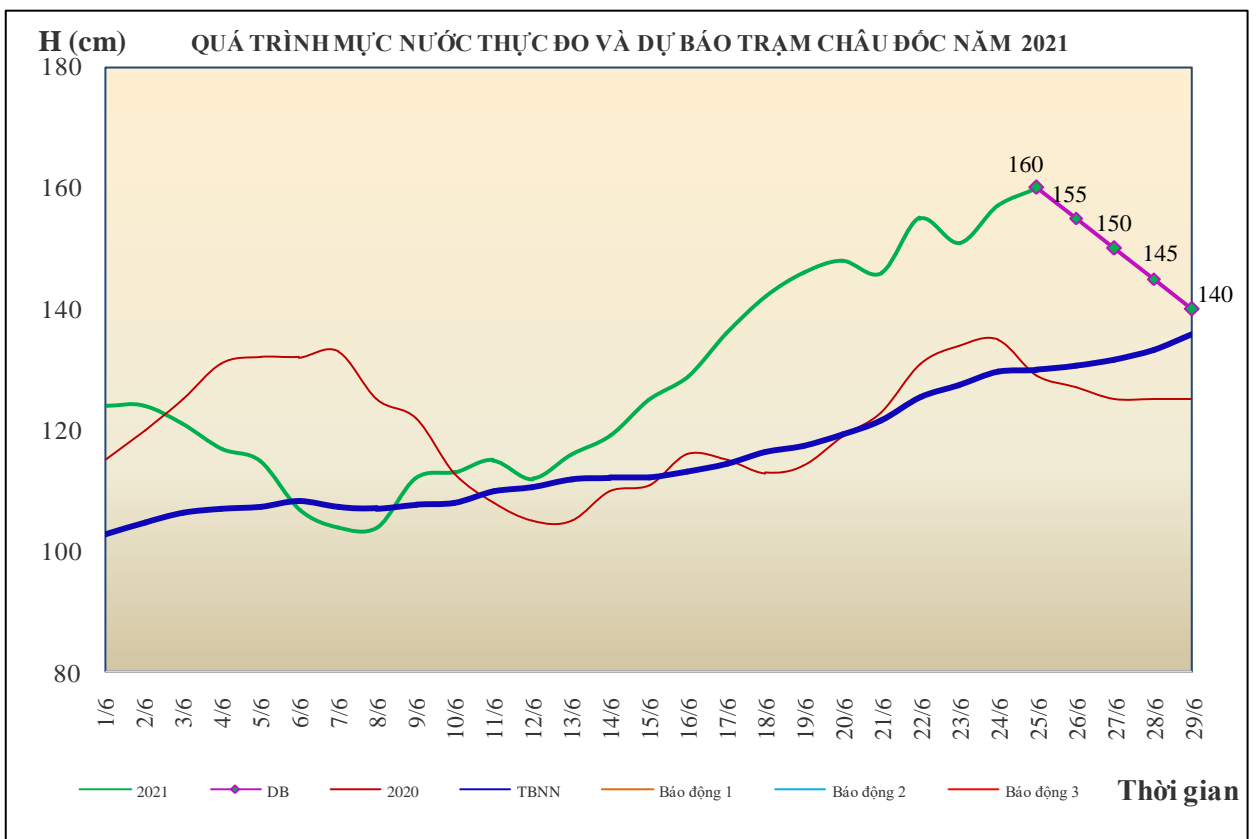
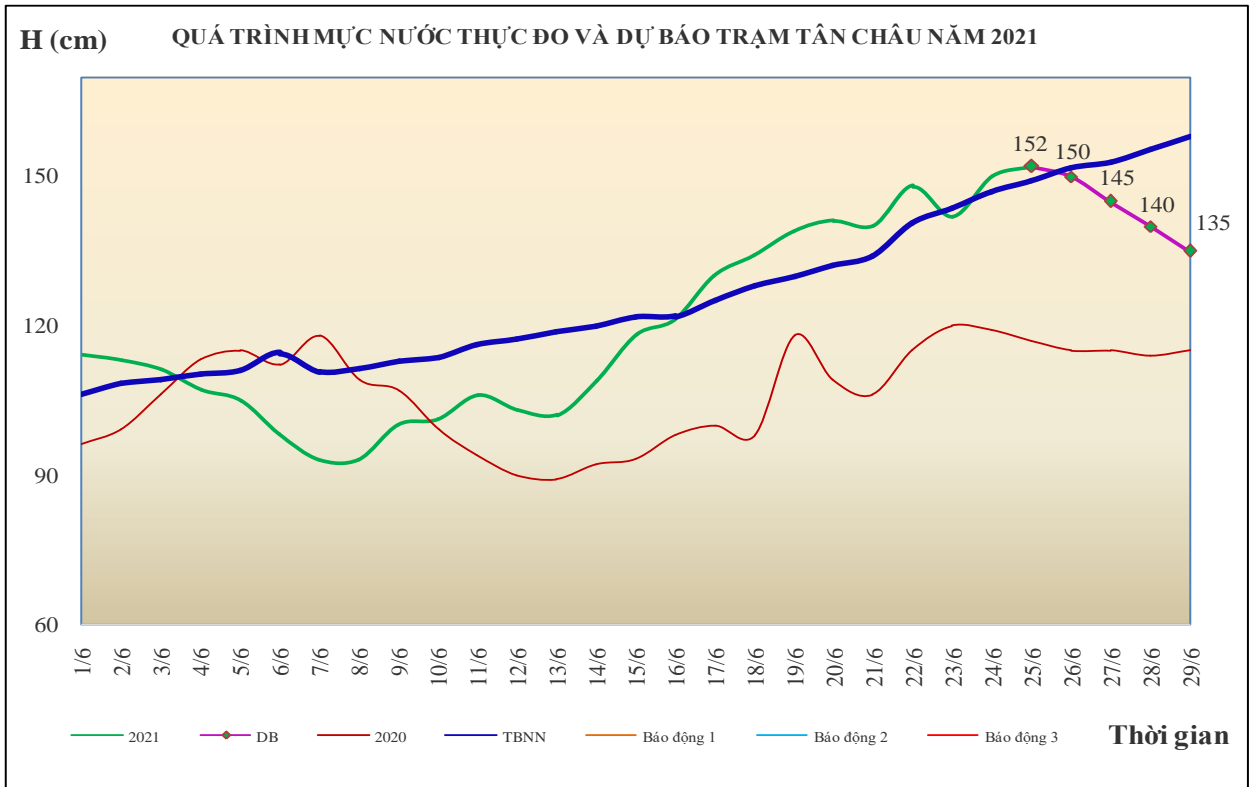


#### 4. Khu vực Tây Nguyên

Tóm tắt tình hình 24 giờ qua	Dự báo 24 giờ tới
<b>4.1. Sông Sê San:</b> Mức nước trên các sông dao động theo điều tiết của hồ chứa thủy điện.	Mức nước trên các sông dao động theo điều tiết của hồ chứa thủy điện.
<b>4.2. Sông Srêpôk:</b> Mức nước các sông dao động theo điều tiết của hồ chứa thủy điện.	Mức nước các sông dao động theo điều tiết của hồ chứa thủy điện.
<b>4.3. Các sông khác:</b> Mức nước các sông biến đổi chậm	Mức nước các sông biến đổi chậm.

#### 5. Khu vực Nam Bộ

Tóm tắt tình hình 24 giờ qua	Dự báo
Mức nước đầu nguồn sông Cửu Long dao động theo triều. Mức nước cao nhất ngày 24/6 trên sông Tiền tại Tân Châu 1,50m; trên sông Hậu tại Châu Đốc 1,57m.	Mức nước đầu nguồn sông Cửu Long dao động theo triều. Đến ngày 29/6, mức nước cao nhất ngày tại Tân Châu ở mức 1,35m; tại Châu Đốc ở mức 1,40m.



## 6. Bảng mực nước thực đo và dự báo

### 6.1. Khu vực Trung Bộ

Sông	Trạm	Mực nước thực đo (cm)				Mực nước dự báo (cm)							
		13h-24/06	19h-24/06	1h-25/06	7h-25/06	13h-25/06		19h-25/06		1h-26/06		7h-26/06	
Mã	Giàng	138	109	-1	-95	100	↑	125	↑	10	↓	-100	↓
Cả	Nam Đàn	50	102	54	-10	30	↑	115	↑	65	↓	-15	↓
La	Linh Cảm	53	100	1	-104	30	↑	135	↑	20	↓	-85	↓
Gianh	Mai Hóa	51	14	3	-90	45	↑	24	↓	10	↓	-85	↓
Hương	Kim Long	42	41	48	50	42	↓	40	↓	44	↑	45	↑
Thu Bồn	Câu Lâu	-3	-69	19	47	5	↓	-70	↓	20	↑	45	↑
Trà Khúc	Trà Khúc	20	3	3	54	20	↓	8	↓	5	↓	45	↑
Kôn	Thanh Hòa	673	675	677	672	672	→	674	↑	672	↓	670	↓
Ba	Phú Lâm	-49	-101	-17	46	-30	↓	-110	↓	-27	↑	35	↑

### 6.2. Khu vực Nam Bộ

Sông	Trạm	Mực nước cao nhất ngày (cm)											
		Thực đo		Dự báo									
		24/06		25/06	26/06	27/06	28/06	29/06					
Sông Tiền	Tân Châu	150	↑	152	↑	150	↓	145	↓	140	↓	135	↓
Sông Hậu	Châu Đốc	157	↑	160	↑	155	↓	150	↓	145	↓	140	↓

Tin phát lúc: 10h30'

**PHÒNG DỰ BÁO THỦY VĂN TRUNG BỘ,  
TÂY NGUYÊN VÀ NAM BỘ**

**Duyệt bản tin:** Phùng Tiến Dũng

**Dự báo viên:** Vân, Trang, Tùng, Hải, Mai