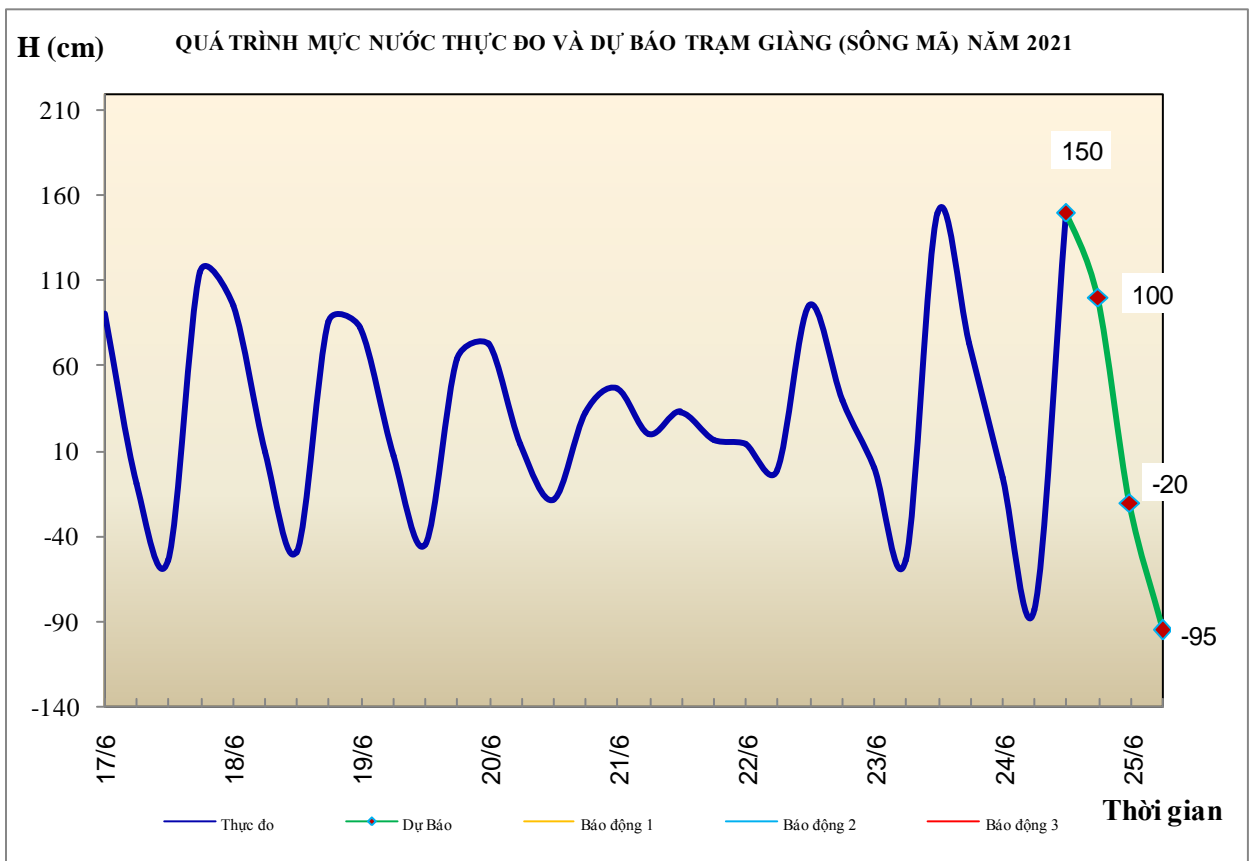


Hà Nội, ngày 24 tháng 6 năm 2021

BẢN TIN DỰ BÁO THỦY VĂN HẠN NGẮN CÁC SÔNG TRUNG BỘ, TÂY NGUYÊN VÀ NAM BỘ

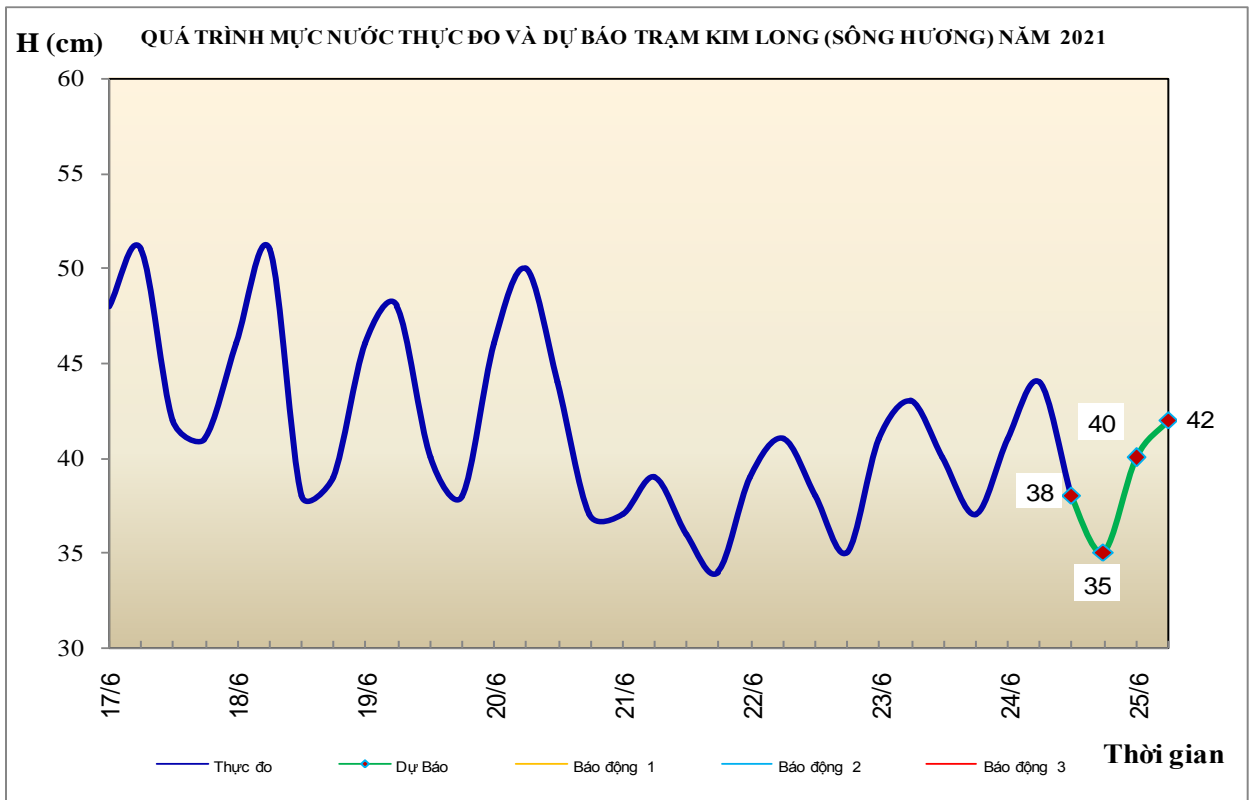
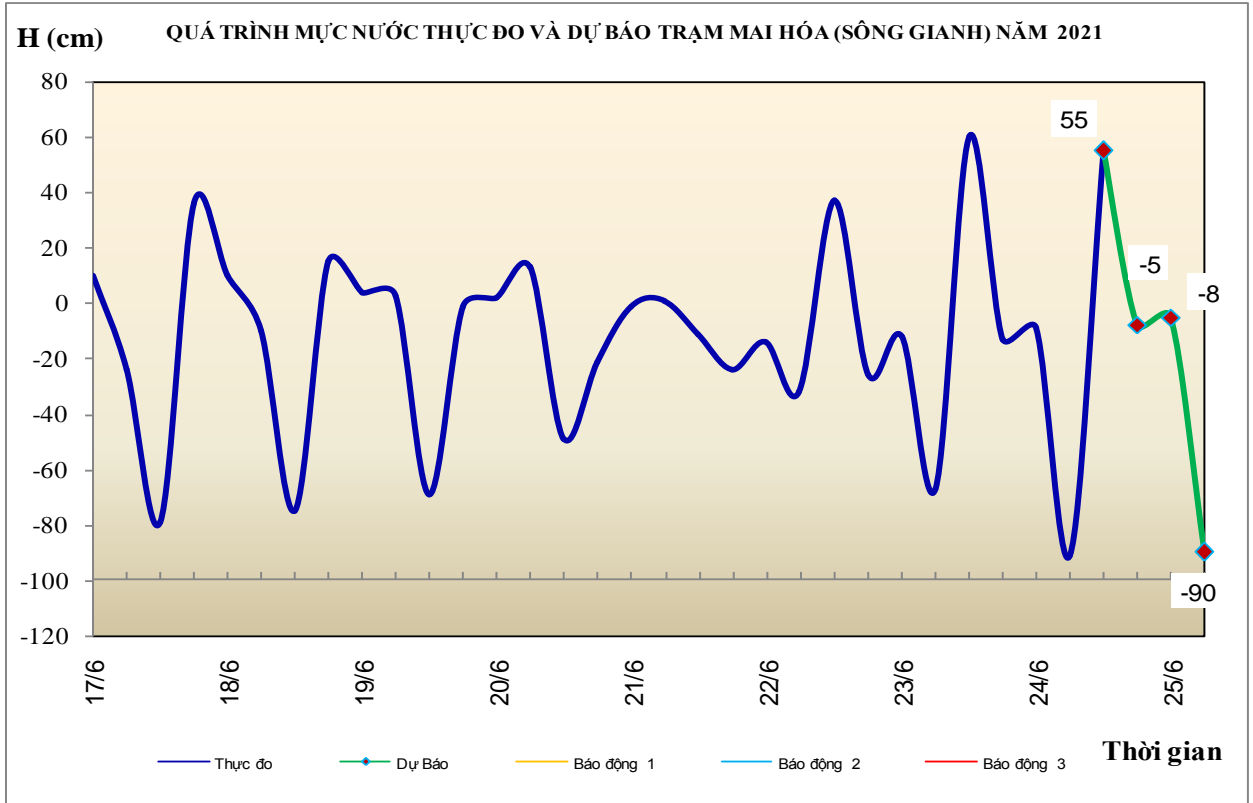
1. Khu vực Bắc Trung Bộ

Tóm tắt tình hình 24 giờ qua	Dự báo 24 giờ tới
1.1. Sông Bưởi: Mức nước có dao động	Mức nước biến đổi chậm
1.2. Sông Mã: Mức nước thượng lưu biến đổi chậm, trung lưu dao động theo điều tiết hồ chứa, hạ lưu tại Giàng biến đổi theo triều.	Mức nước thượng lưu biến đổi chậm, trung lưu dao động theo điều tiết hồ chứa, hạ lưu tại Giàng biến đổi theo triều.
1.3. Sông Chu: Mức nước dao động theo điều tiết hồ chứa	Mức nước dao động theo điều tiết hồ chứa
1.4. Sông Cả: Mức nước thượng lưu biến đổi chậm, trung lưu dao động theo điều tiết hồ chứa; hạ lưu biến đổi theo triều	Mức nước thượng lưu biến đổi chậm, trung lưu dao động theo điều tiết hồ chứa; hạ lưu biến đổi theo triều
1.5. Sông La: Mức nước sông Ngàn Sâu, Ngàn Phố biến đổi chậm; hạ lưu sông La dao động theo triều.	Mức nước sông Ngàn Sâu, Ngàn Phố biến đổi chậm; hạ lưu sông La dao động theo triều



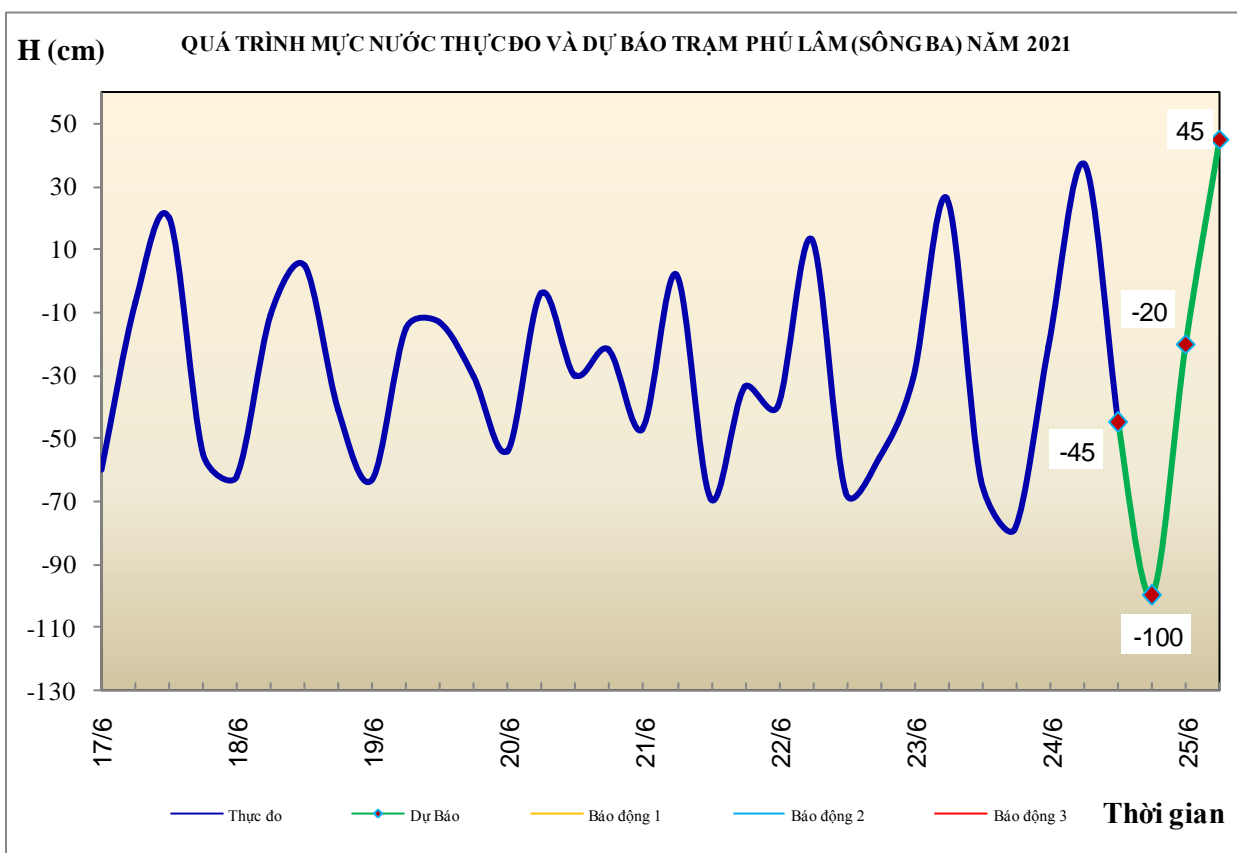
2. Khu vực Trung Trung Bộ

Tóm tắt tình hình 24 giờ qua	Dự báo 24 giờ tới
2.1. Sông Gianh: Mức nước biến đổi chậm.	Mức nước biến đổi chậm
2.2. Sông Hương: Mức nước dao động theo điều tiết hồ chứa	Mức nước dao động theo điều tiết hồ chứa
2.3. Sông Vu Gia-Thu Bồn: Mức nước biến đổi chậm	Mức nước biến đổi chậm
2.4. Sông Trà Khúc: Mức nước biến đổi chậm	Mức nước biến đổi chậm
2.5. Các sông khác: Mức nước biến đổi chậm.	Mức nước biến đổi chậm.



3. Khu vực Nam Trung Bộ

Tóm tắt tình hình 24 giờ qua	Dự báo 24 giờ tới
3.1. Sông Kôn: Mực nước biến đổi chậm.	Mực nước biến đổi chậm.
3.2. Sông Ba: Mực nước thượng trung lưu có dao động, hạ lưu dao động theo điều tiết của hồ chứa và thủy triều.	Mực nước thượng trung lưu có dao động, hạ lưu dao động theo điều tiết của hồ chứa và thủy triều.
3.3. Sông Cái Nha Trang: Mực nước biến đổi chậm	Mực nước biến đổi chậm
3.4. Các sông khác: Mực nước biến đổi chậm.	Mực nước biến đổi chậm.

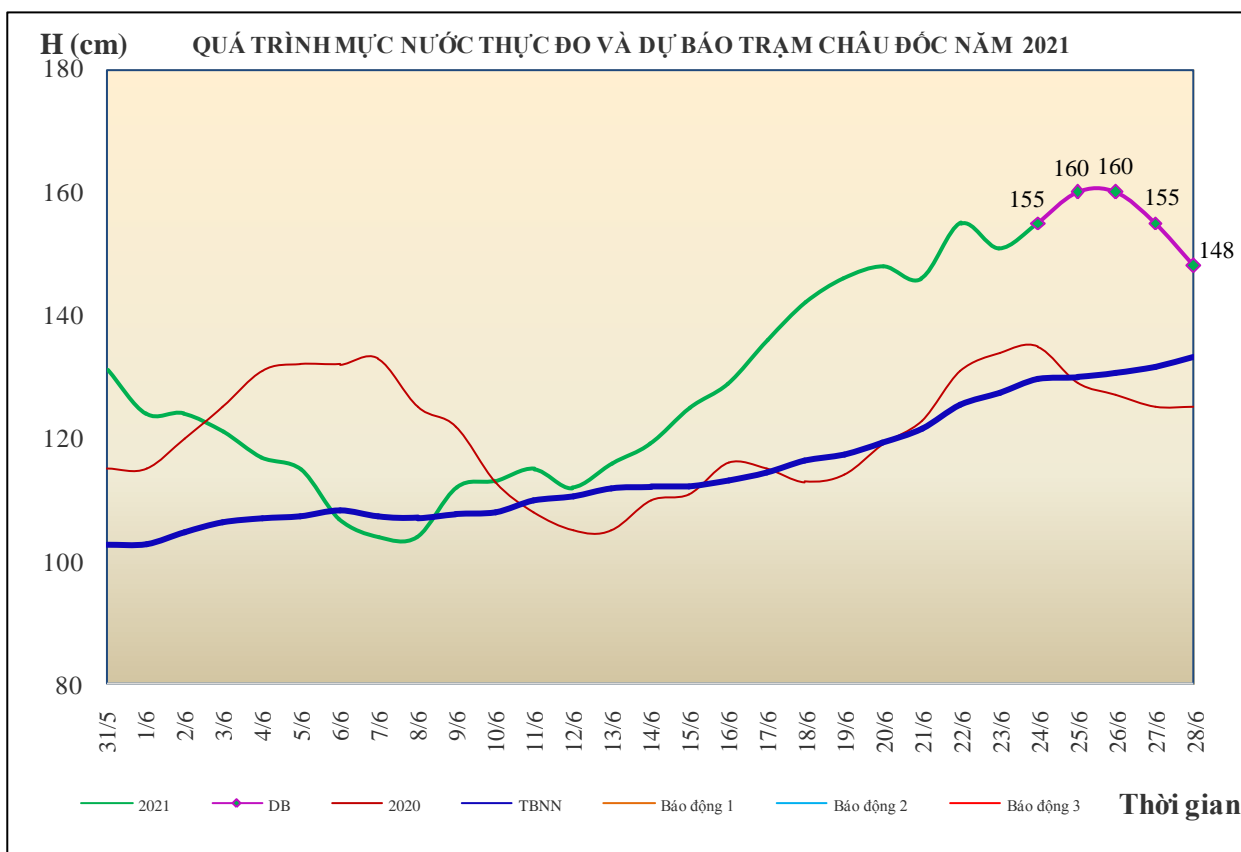
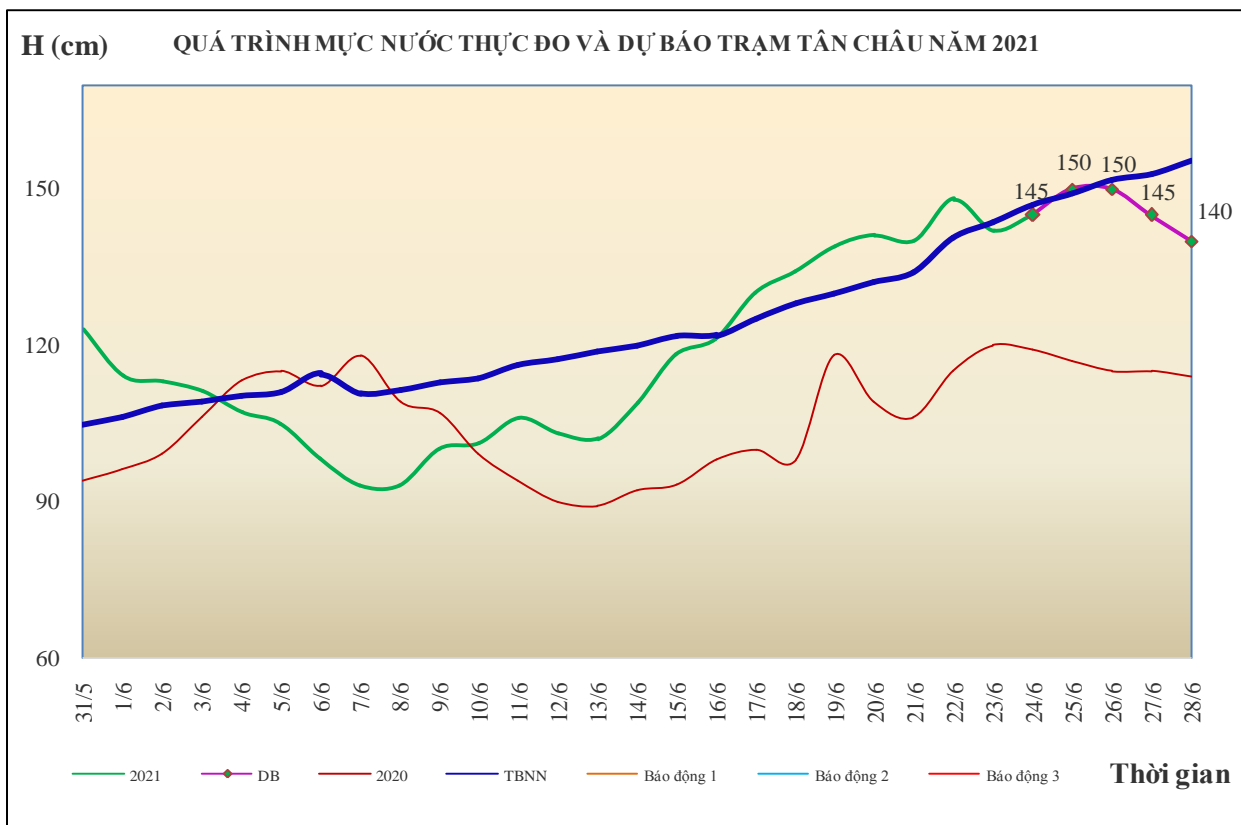


4. Khu vực Tây Nguyên

Tóm tắt tình hình 24 giờ qua	Dự báo 24 giờ tới
4.1. Sông Sê San: Mực nước trên các sông dao động theo điều tiết của hồ chứa thủy điện.	Mực nước trên các sông dao động theo điều tiết của hồ chứa thủy điện.
4.2. Sông Srêpôk: Mực nước các sông dao động theo điều tiết của hồ chứa thủy điện.	Mực nước các sông dao động theo điều tiết của hồ chứa thủy điện.
4.3. Các sông khác: Mực nước các sông khác dao động.	Mực nước các sông khác dao động.

5. Khu vực Nam Bộ

Tóm tắt tình hình 24 giờ qua	Dự báo
Mức nước đầu nguồn sông Cửu Long dao động theo triều. Mức nước cao nhất ngày 23/6 trên sông Tiền tại Tân Châu 1,42m; trên sông Hậu tại Châu Đốc 1,51m.	Mức nước đầu nguồn sông Cửu Long dao động theo triều. Đến ngày 28/6, mức nước cao nhất ngày tại Tân Châu ở mức 1,40m; tại Châu Đốc ở mức 1,48m.



6. Bảng mực nước thực đo và dự báo

6.1. Khu vực Trung Bộ

Sông	Trạm	Mực nước thực đo (cm)				Mực nước dự báo (cm)							
		13h-23/06	19h-23/06	1h-24/06	7h-24/06	13h-24/06		19h-24/06		1h-25/06		7h-25/06	
Mã	Giàng	150	74	-5	-83	150	↑	100	↓	-20	↓	-95	↓
Cả	Nam Đàn	70	90	40	-5	40	↑	110	↑	50	↓	-10	↓
La	Linh Cảm	93	47	-12	-110	110	↑	90	↓	-20	↓	-100	↓
Gianh	Mai Hóa	60	-13	-9	-91	55	↑	-8	↓	-5	↑	-90	↓
Hương	Kim Long	40	37	41	44	38	↓	35	↓	40	↑	42	↑
Thu Bồn	Câu Lâu	-18	-48	11	40	-10	↓	-55	↓	15	↑	48	↑
Trà Khúc	Trà Khúc	22	18	11	54	15	↓	10	↓	5	↓	40	↑
Kôn	Thanh Hòa	676	679	679	675	672	↓	673	↑	676	↑	674	↓
Ba	Phú Lâm	-63	-79	-21	37	-45	↓	-100	↓	-20	↑	45	↑

6.2. Khu vực Nam Bộ

Sông	Trạm	Mực nước cao nhất ngày (cm)					
		Thực đo		Dự báo			
		23/06	24/06	25/06	26/06	27/06	28/06
Sông Tiền	Tân Châu	142 ↓	145 ↑	150 ↑	150 →	145 ↓	140 ↓
Sông Hậu	Châu Đốc	151 ↓	155 ↑	160 ↑	160 →	155 ↓	148 ↓

Tin phát lúc: 10h30'

**PHÒNG DỰ BÁO THỦY VĂN TRUNG BỘ,
TÂY NGUYÊN VÀ NAM BỘ**

Duyệt bản tin: Phùng Tiến Dũng

Dự báo viên: Vân, Trang, Tùng, Hằng, Hoa