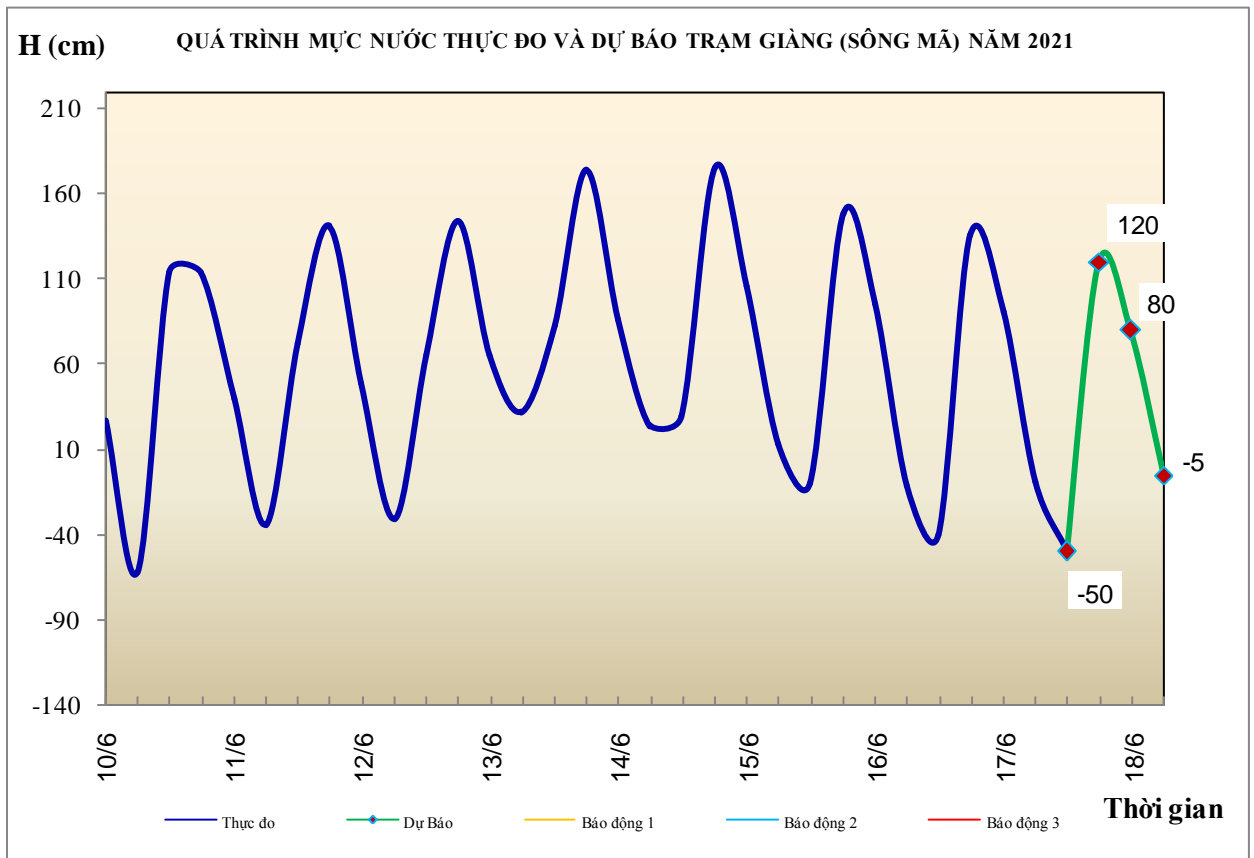


Hà Nội, ngày 17 tháng 6 năm 2021

BẢN TIN DỰ BÁO THỦY VĂN HẠN NGẮN CÁC SÔNG TRUNG BỘ, TÂY NGUYÊN VÀ NAM BỘ

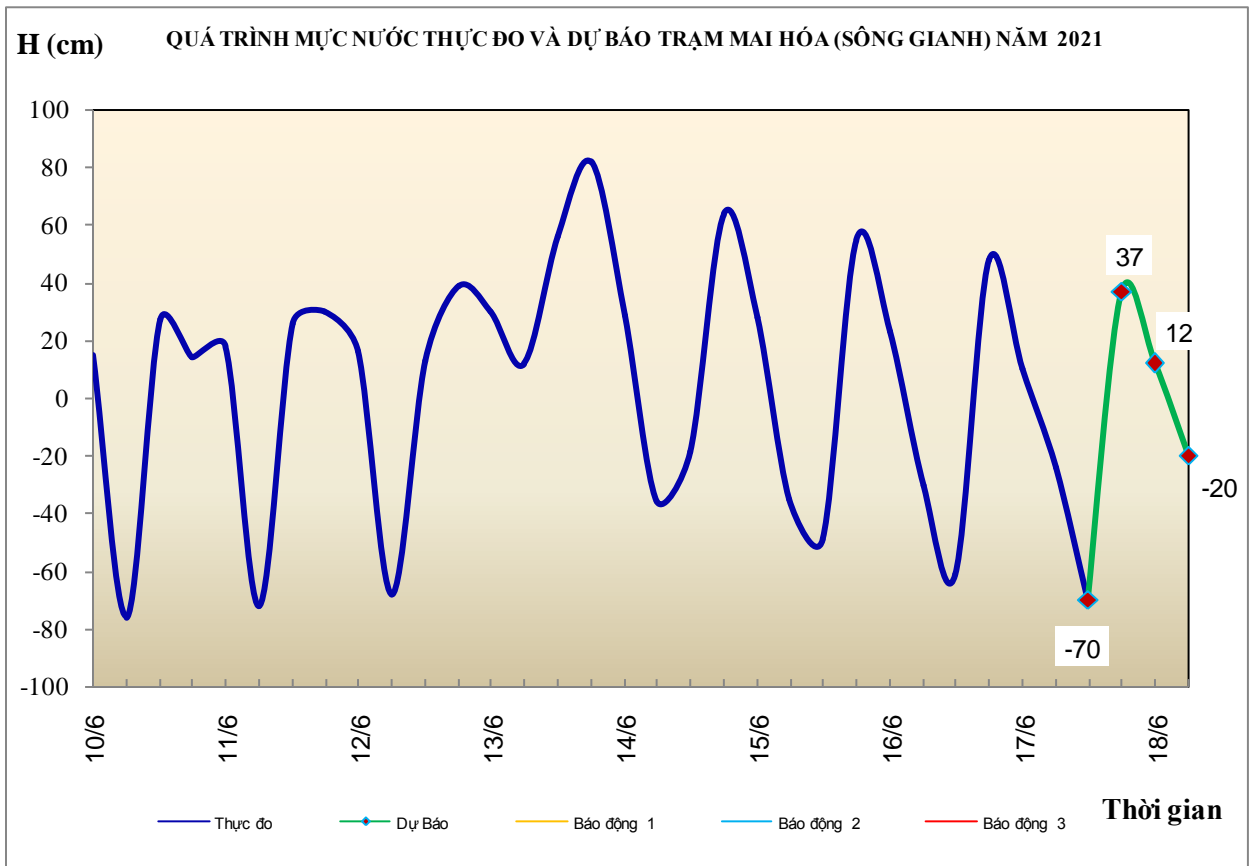
1. Khu vực Bắc Trung Bộ

Tóm tắt tình hình 24 giờ qua	Dự báo 24 giờ tới
1.1. Sông Bưởi: Mức nước đang xuống	Mức nước tiếp tục xuống
1.2. Sông Mã: Mức nước thượng lưu biến đổi chậm, trung lưu dao động theo điều tiết hồ chứa, hạ lưu tại Giàng biến đổi theo triều.	Mức nước thượng lưu biến đổi chậm, trung lưu dao động theo điều tiết hồ chứa, hạ lưu tại Giàng biến đổi theo triều.
1.3. Sông Chu: Mức nước dao động theo điều tiết hồ chứa	Mức nước dao động theo điều tiết hồ chứa
1.4. Sông Cả: Mức nước thượng lưu có dao động, trung lưu đang xuống; hạ lưu dao động theo triều	Mức nước trung, thượng có dao động, hạ lưu biến đổi theo triều
1.5. Sông La: Mức nước sông Ngàn Sâu, Ngàn Phố biến đổi chậm; hạ lưu sông La dao động theo triều.	Mức nước sông Ngàn Sâu, Ngàn Phố biến đổi chậm; hạ lưu sông La dao động theo triều



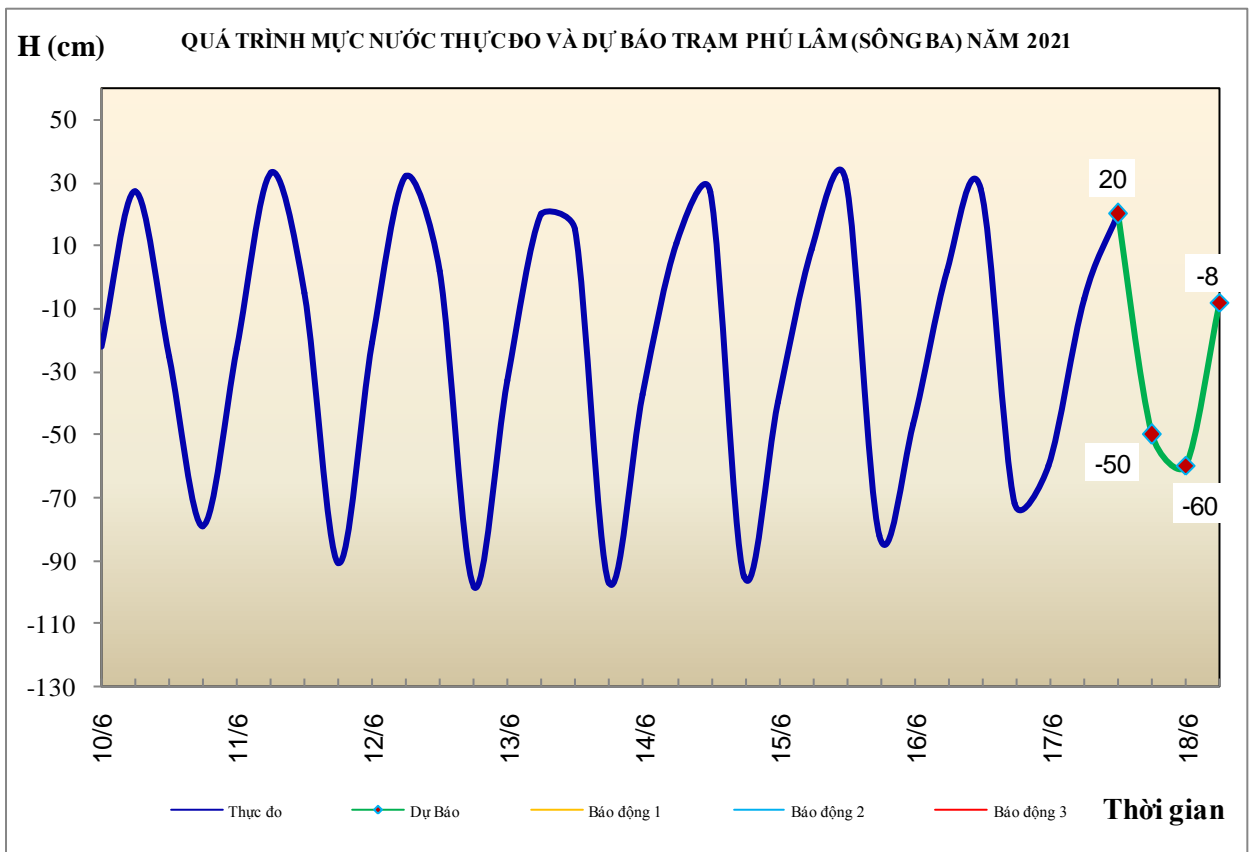
2. Khu vực Trung Trung Bộ

Tóm tắt tình hình 24 giờ qua	Dự báo 24 giờ tới
2.1. Sông Gianh: Mức nước biến đổi chậm.	Mức nước biến đổi chậm
2.2. Sông Hương: Mức nước dao động theo điều tiết hồ chứa	Mức nước dao động theo điều tiết hồ chứa
2.3. Sông Vu Gia-Thu Bồn: Mức nước biến đổi chậm	Mức nước biến đổi chậm
2.4. Sông Trà Khúc: Mức nước biến đổi chậm	Mức nước biến đổi chậm
2.5. Các sông khác: Mức nước biến đổi chậm.	Mức nước biến đổi chậm.



3. Khu vực Nam Trung Bộ

Tóm tắt tình hình 24 giờ qua	Dự báo 24 giờ tới
3.1. Sông Kôn: Mức nước biến đổi chậm.	Mức nước biến đổi chậm.
3.2. Sông Ba: Mức nước thượng trung lưu có dao động, hạ lưu dao động theo điều tiết của hồ chứa và thủy triều.	Mức nước thượng trung lưu có dao động, hạ lưu dao động theo điều tiết của hồ chứa và thủy triều.
3.3. Sông Cái Nha Trang: Mức nước biến đổi chậm	Mức nước biến đổi chậm
3.4. Các sông khác: Mức nước biến đổi chậm.	Mức nước biến đổi chậm.

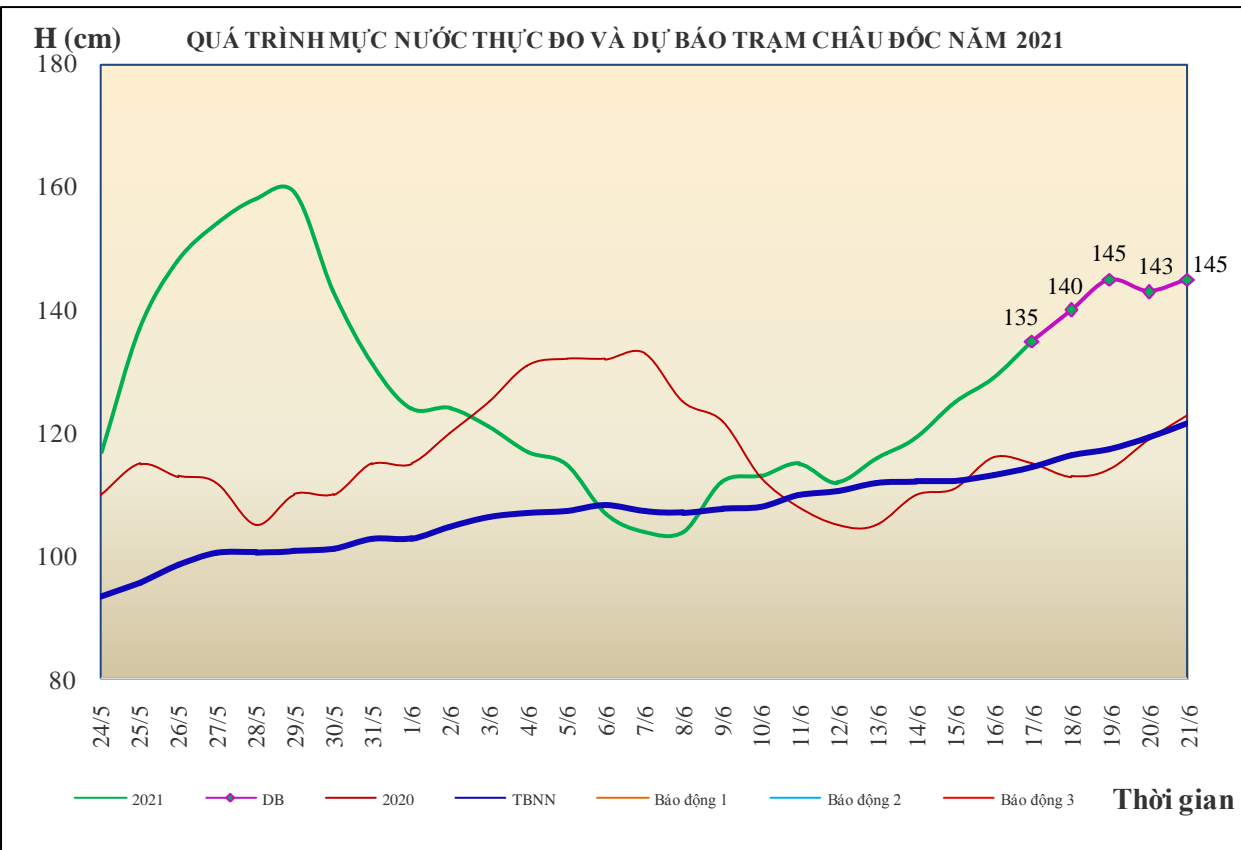
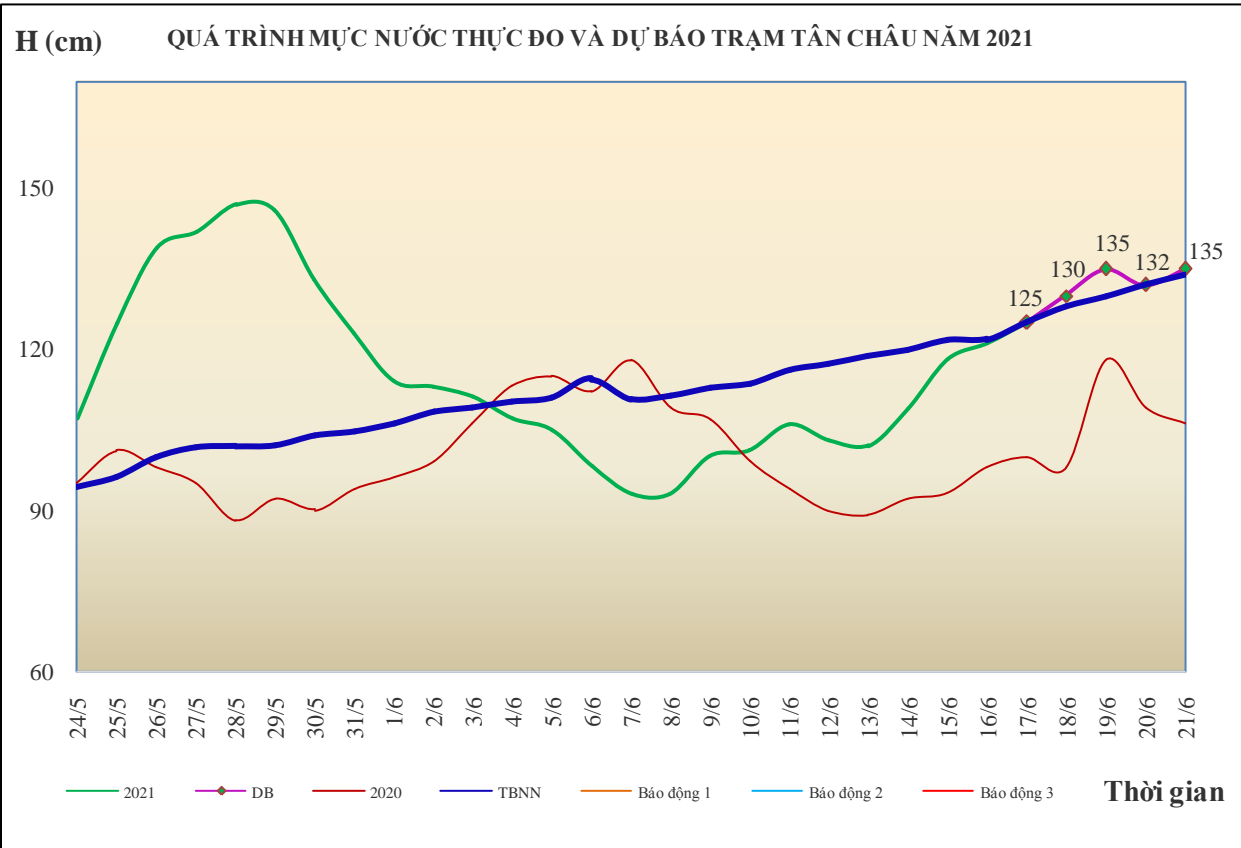


4. Khu vực Tây Nguyên

Tóm tắt tình hình 24 giờ qua	Dự báo 24 giờ tới
4.1. Sông Sê San: Mức nước trên các sông dao động theo điều tiết của hồ chứa thủy điện.	Mức nước trên các sông dao động theo điều tiết của hồ chứa thủy điện.
4.2. Sông Srêpôk: Mức nước các sông dao động theo điều tiết của hồ chứa thủy điện.	Mức nước các sông dao động theo điều tiết của hồ chứa thủy điện.
4.3. Các sông khác: Mức nước có dao động.	Mức nước có dao động.

5. Khu vực Nam Bộ

Tóm tắt tình hình 24 giờ qua	Dự báo
Mức nước đầu nguồn sông Cừ Long đang lên theo triều. Mức nước cao nhất ngày 16/6 trên sông Tiền tại Tân Châu 1,21m; trên sông Hậu tại Châu Đốc 1,29m.	Mức nước đầu nguồn sông Cừ Long dao động theo triều. Đến ngày 21/6, mức nước cao nhất ngày tại Tân Châu ở mức 1,35m; tại Châu Đốc ở mức 1,45m.



6. Bảng mực nước thực đo và dự báo

6.1. Khu vực Trung Bộ

Sông	Trạm	Mực nước thực đo (cm)				Mực nước dự báo (cm)							
		13h-16/06	19h-16/06	1h-17/06	7h-17/06	13h-17/06		19h-17/06		1h-18/06		7h-18/06	
Mã	Giàng	-40	136	91	-9	-50	↓	120	↑	80	↓	-5	↓
Cả	Nam Đàn	120	137	148	108	80	↓	110	↑	100	↓	75	↓
La	Linh Cẩm	-37	101	84	12	-55	↓	80	↑	60	↓	-5	↓
Gianh	Mai Hóa	-61	48	10	-24	-70	↓	37	↑	12	↓	-20	↓
Hương	Kim Long	42	42	48	51	45	↓	40	↓	46	↑	45	↓
Thu Bồn	Câu Lâu	36	-32	-34	8	30	↑	-25	↓	-40	↓	5	↑
Trà Khúc	Trà Khúc	42	8	-17	4	40	↑	5	↓	-15	↓	10	↑
Kôn	Thanh Hòa	672	668	665	660	666	↑	665	↓	664	↓	662	↓
Ba	Phú Lâm	28	-72	-60	-7	20	↑	-50	↓	-60	↓	-8	↑

6.2. Khu vực Nam Bộ

Sông	Trạm	Mực nước cao nhất ngày (cm)											
		Thực đo		Dự báo									
		16/06	17/06	18/06	19/06	20/06	21/06						
Sông Tiền	Tân Châu	121	↑	125	↑	130	↑	135	↑	132	↓	135	↑
Sông Hậu	Châu Đốc	129	↑	135	↑	140	↑	145	↑	143	↓	145	↑

Tin phát lúc: 10h30'

**PHÒNG DỰ BÁO THỦY VĂN TRUNG BỘ,
TÂY NGUYÊN VÀ NAM BỘ**

Duyệt bản tin: Phùng Tiến Dũng

Dự báo viên: Huệ, Trang, Tùng, Vân, Thắng