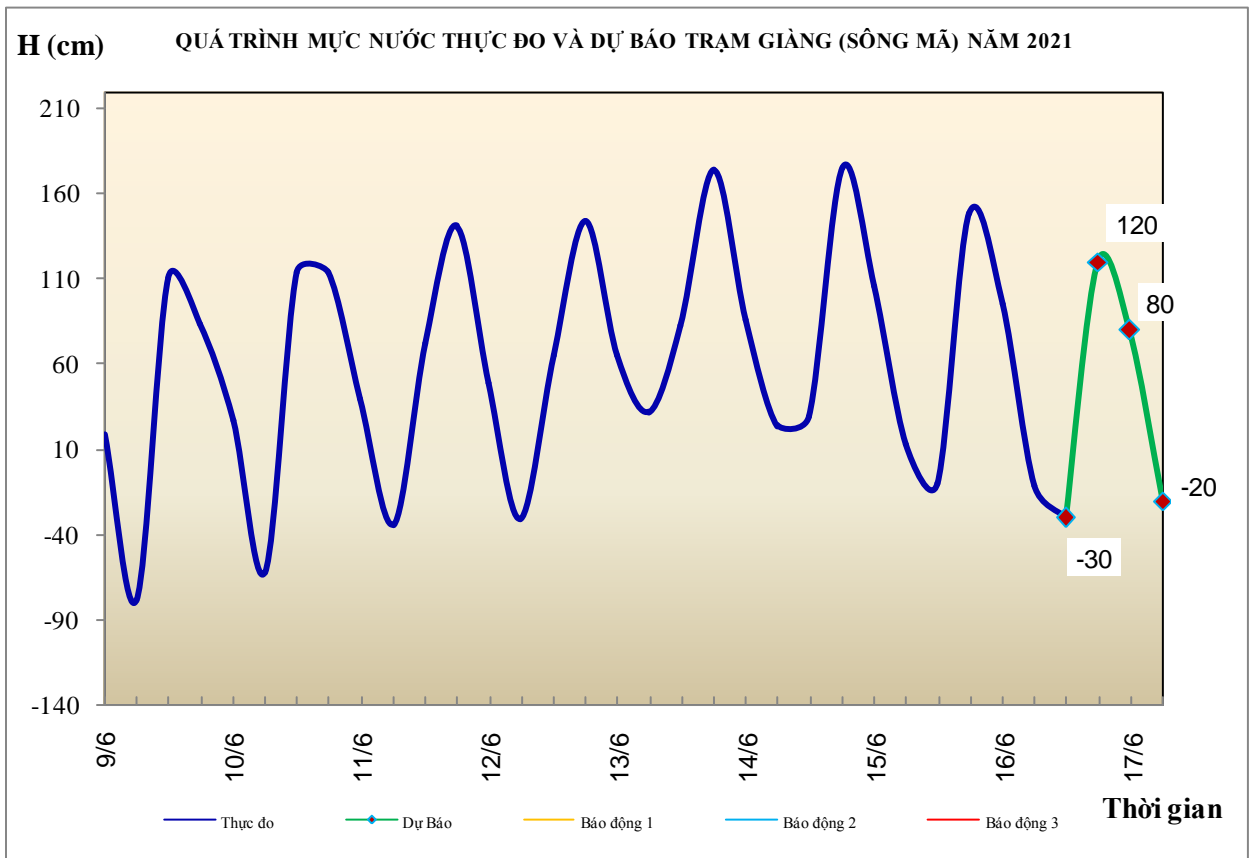


Hà Nội, ngày 16 tháng 6 năm 2021

## BẢN TIN DỰ BÁO THỦY VĂN HẠN NGẮN CÁC SÔNG TRUNG BỘ, TÂY NGUYÊN VÀ NAM BỘ

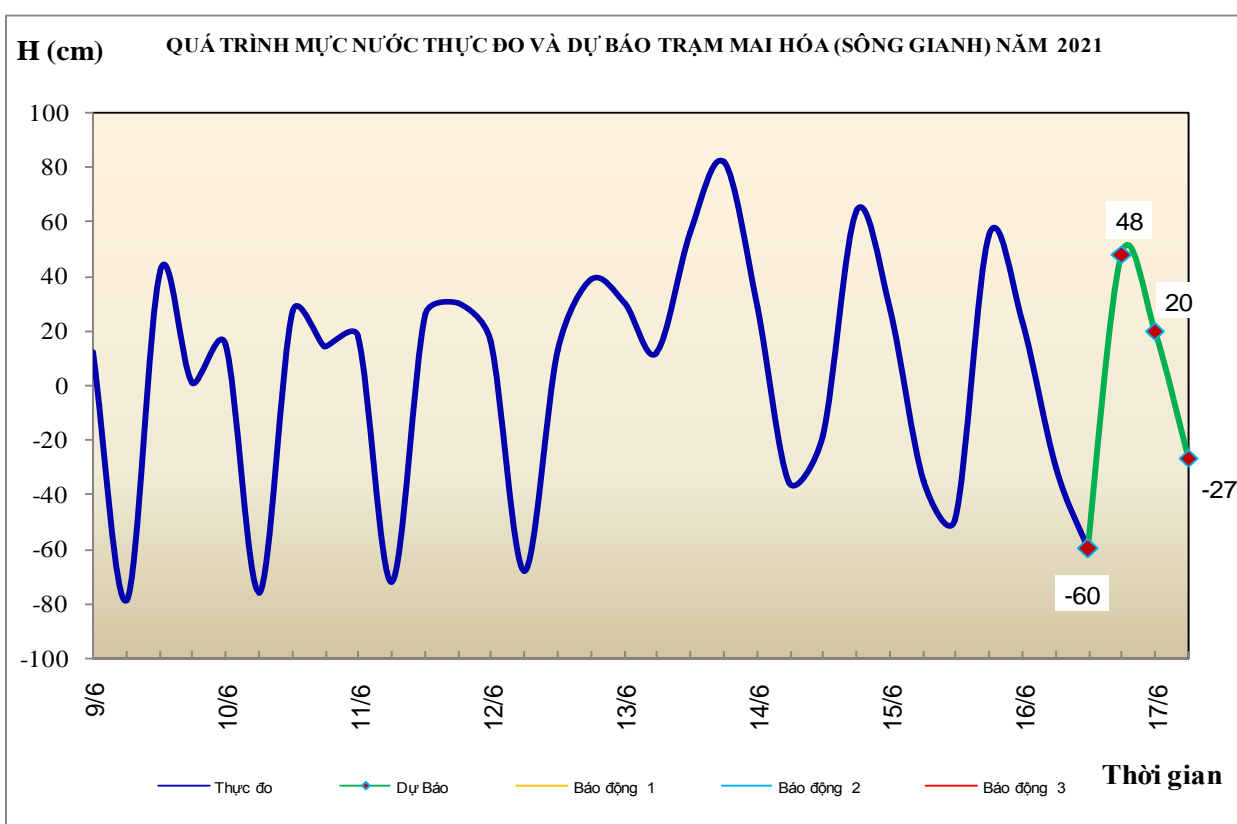
### 1. Khu vực Bắc Trung Bộ

Tóm tắt tình hình 24 giờ qua	Dự báo 24 giờ tới
<b>1.1. Sông Bưởi:</b> Mức nước đang xuống	Mức nước tiếp tục xuống
<b>1.2. Sông Mã:</b> Mức nước thượng lưu biến đổi chậm, trung lưu dao động theo điều tiết hồ chứa, hạ lưu tại Giàng biến đổi theo triều.	Mức nước thượng lưu biến đổi chậm, trung lưu dao động theo điều tiết hồ chứa, hạ lưu tại Giàng biến đổi theo triều.
<b>1.3. Sông Chu:</b> Mức nước dao động theo điều tiết hồ chứa	Mức nước dao động theo điều tiết hồ chứa
<b>1.4. Sông Cả:</b> Mức nước trung, thượng lưu đang xuống; hạ lưu dao động theo triều.	Mức nước trung, thượng lưu tiếp tục xuống, hạ lưu dao động theo triều.
<b>1.5. Sông La:</b> Mức nước sông Ngàn Sâu, Ngàn Phố đang xuống; hạ lưu sông La dao động theo triều.	Mức nước sông Ngàn Sâu, Ngàn Phố biến đổi chậm; hạ lưu sông La dao động theo triều.



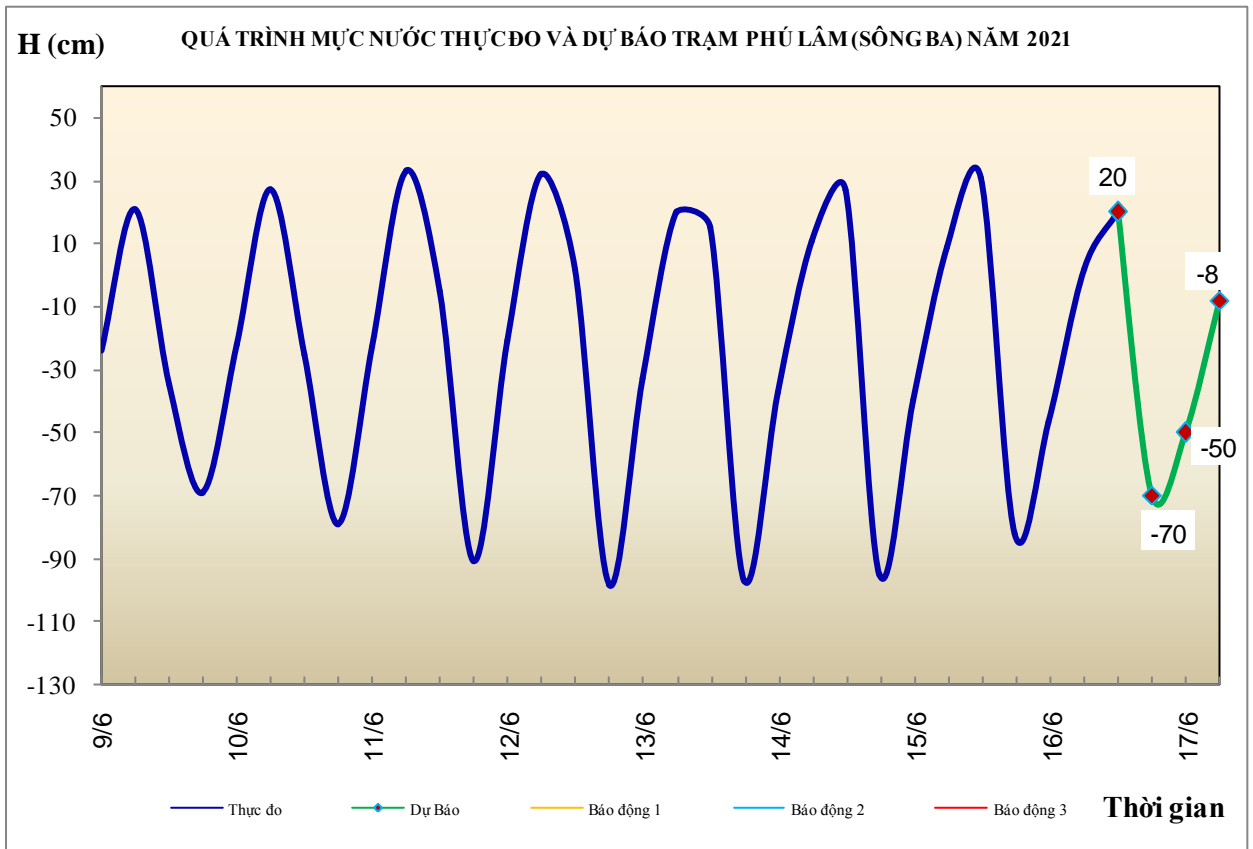
## 2. Khu vực Trung Trung Bộ

Tóm tắt tình hình 24 giờ qua	Dự báo 24 giờ tới
<b>2.1. Sông Gianh:</b> Mức nước biến đổi chậm.	Mức nước biến đổi chậm.
<b>2.2. Sông Hương:</b> Mức nước dao động theo điều tiết hồ chứa.	Mức nước dao động theo điều tiết hồ chứa.
<b>2.3. Sông Vu Gia-Thu Bồn:</b> Mức nước biến đổi chậm.	Mức nước biến đổi chậm.
<b>2.4. Sông Trà Khúc:</b> Mức nước biến đổi chậm.	Mức nước biến đổi chậm.
<b>2.5. Các sông khác:</b> Mức nước biến đổi chậm.	Mức nước biến đổi chậm.



## 3. Khu vực Nam Trung Bộ

Tóm tắt tình hình 24 giờ qua	Dự báo 24 giờ tới
<b>3.1. Sông Kôn:</b> Mức nước biến đổi chậm.	Mức nước biến đổi chậm.
<b>3.2. Sông Ba:</b> Mức nước thượng trung lưu có dao động, hạ lưu dao động theo điều tiết của hồ chứa và thủy triều.	Mức nước thượng trung lưu có dao động, hạ lưu dao động theo điều tiết của hồ chứa và thủy triều.
<b>3.3. Sông Cái Nha Trang:</b> Mức nước biến đổi chậm	Mức nước biến đổi chậm
<b>3.4. Các sông khác:</b> Mức nước biến đổi chậm.	Mức nước biến đổi chậm.

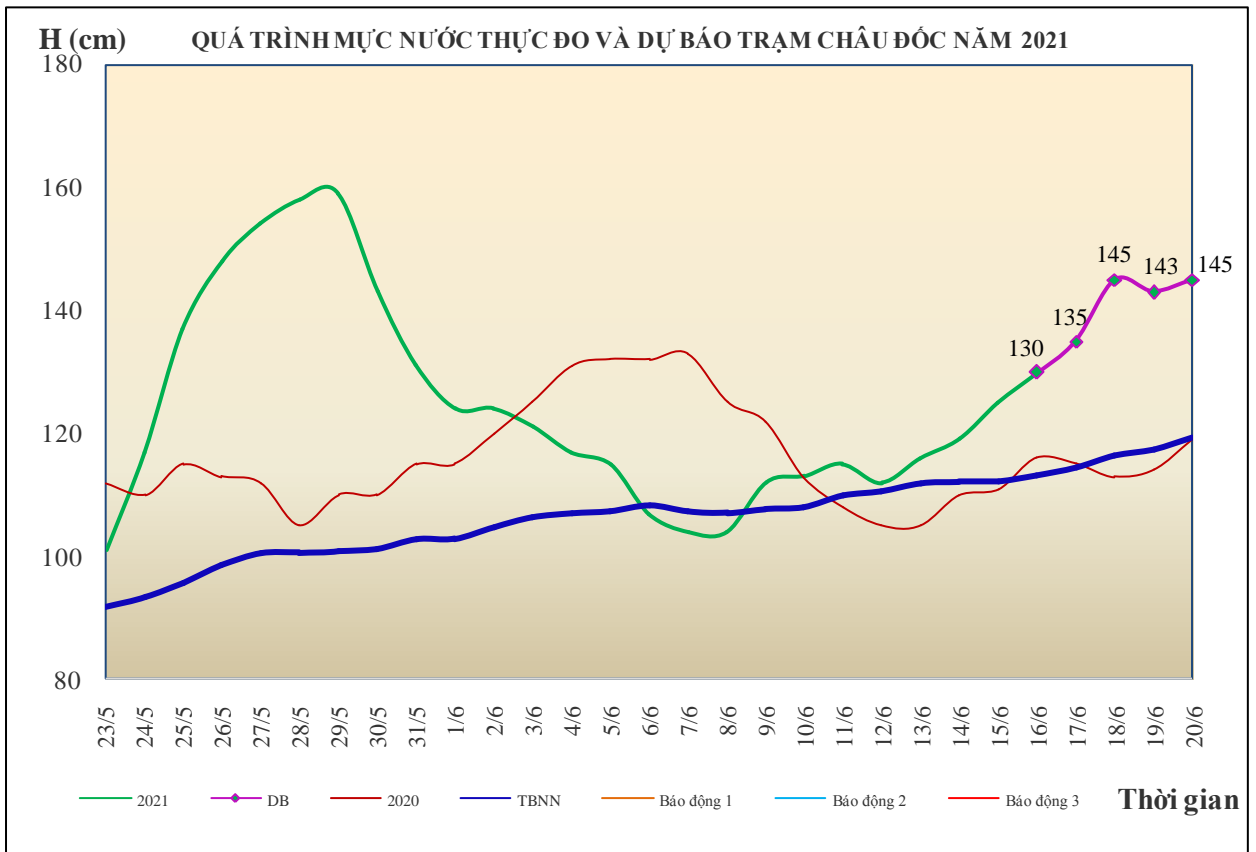
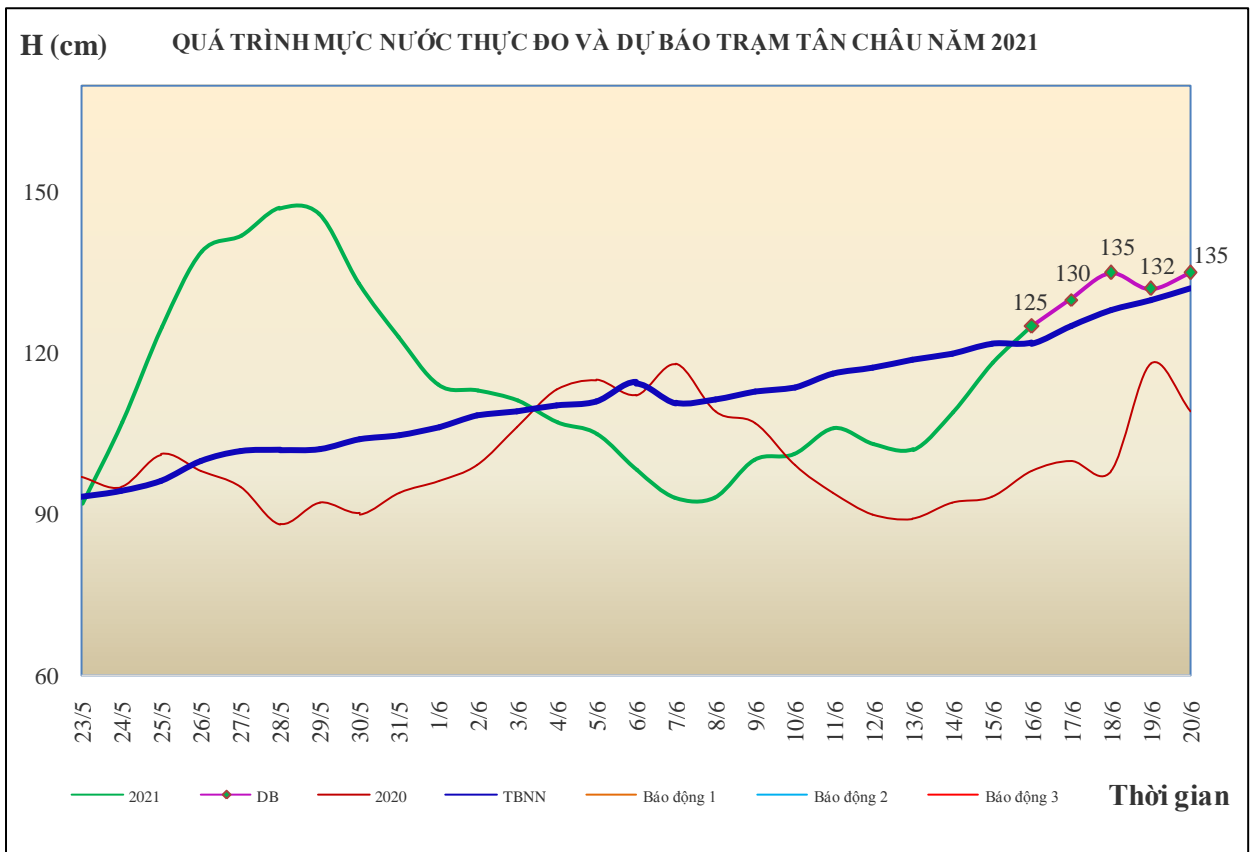


#### 4. Khu vực Tây Nguyên

Tóm tắt tình hình 24 giờ qua	Dự báo 24 giờ tới
<b>4.1. Sông Sê San:</b> Mức nước trên các sông dao động theo điều tiết của hồ chứa thủy điện.	Mức nước trên các sông dao động theo điều tiết của hồ chứa thủy điện.
<b>4.2. Sông Srêpôk:</b> Mức nước các sông dao động theo điều tiết của hồ chứa thủy điện.	Mức nước các sông dao động theo điều tiết của hồ chứa thủy điện.
<b>4.3. Các sông khác:</b> Mức nước các sông khác có dao động.	Mức nước các sông khác có dao động.

#### 5. Khu vực Nam Bộ

Tóm tắt tình hình 24 giờ qua	Dự báo
Mức nước đầu nguồn sông Cửu Long dao động theo triều. Mức nước cao nhất ngày 15/6 trên sông Tiền tại Tân Châu 1,18m; trên sông Hậu tại Châu Đốc 1,25m.	Mức nước đầu nguồn sông Cửu Long dao động theo triều. Đến ngày 20/6, mức nước cao nhất ngày tại Tân Châu ở mức 1,35m; tại Châu Đốc ở mức 1,45m.



## 6. Bảng mực nước thực đo và dự báo

### 6.1. Khu vực Trung Bộ

Sông	Trạm	Mực nước thực đo (cm)				Mực nước dự báo (cm)							
		13h-15/06	19h-15/06	1h-16/06	7h-16/06	13h-16/06		19h-16/06		1h-17/06		7h-17/06	
Mã	Giàng	-10	149	96	-11	-30	↓	120	↑	80	↓	-20	↓
Cả	Nam Đàn	172	186	184	147	130	↓	160	↑	140	↓	100	↓
La	Linh Cảm	7	121	100	31	-30	↓	90	↑	70	↓	10	↓
Gianh	Mai Hóa	-49	55	23	-30	-60	↓	48	↑	20	↓	-27	↓
Hương	Kim Long	41	41	45	46	42	↓	40	↓	43	↑	45	↑
Thu Bồn	Câu Lâu	41	-43	-22	14	45	↑	-40	↓	-35	↑	12	↑
Trà Khúc	Trà Khúc	49	4	-16	13	45	↑	8	↓	-10	↓	12	↑
Kôn	Thanh Hòa	673	676	677	673	674	↑	673	↓	672	↓	670	↓
Ba	Phú Lâm	31	-82	-47	2	20	↑	-70	↓	-50	↑	-8	↑

### 6.2. Khu vực Nam Bộ

Sông	Trạm	Mực nước cao nhất ngày (cm)											
		Thực đo		Dự báo									
		15/06		16/06	17/06	18/06	19/06	20/06					
Sông Tiền	Tân Châu	118	↑	125	↑	130	↑	135	↑	132	↓	135	↑
Sông Hậu	Châu Đốc	125	↑	130	↑	135	↑	145	↑	143	↓	145	↑

Tin phát lúc: 10h30'

**PHÒNG DỰ BÁO THỦY VĂN TRUNG BỘ,  
TÂY NGUYÊN VÀ NAM BỘ**

**Duyệt bản tin:** Phùng Tiến Dũng

**Dự báo viên:** Huệ, Trang, Tùng, Vân, Thắng