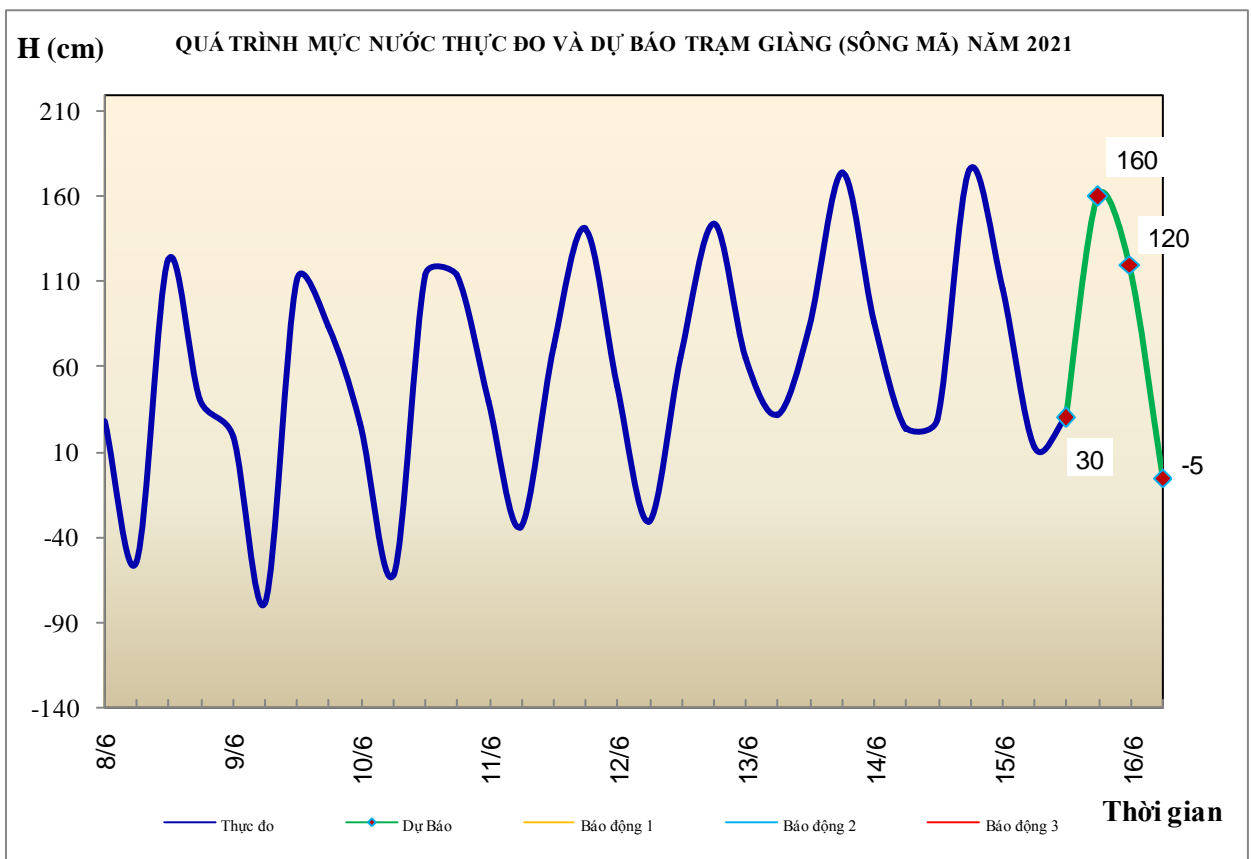


Hà Nội, ngày 15 tháng 6 năm 2021

## BẢN TIN DỰ BÁO THỦY VĂN HẠN NGẮN CÁC SÔNG TRUNG BỘ, TÂY NGUYÊN VÀ NAM BỘ

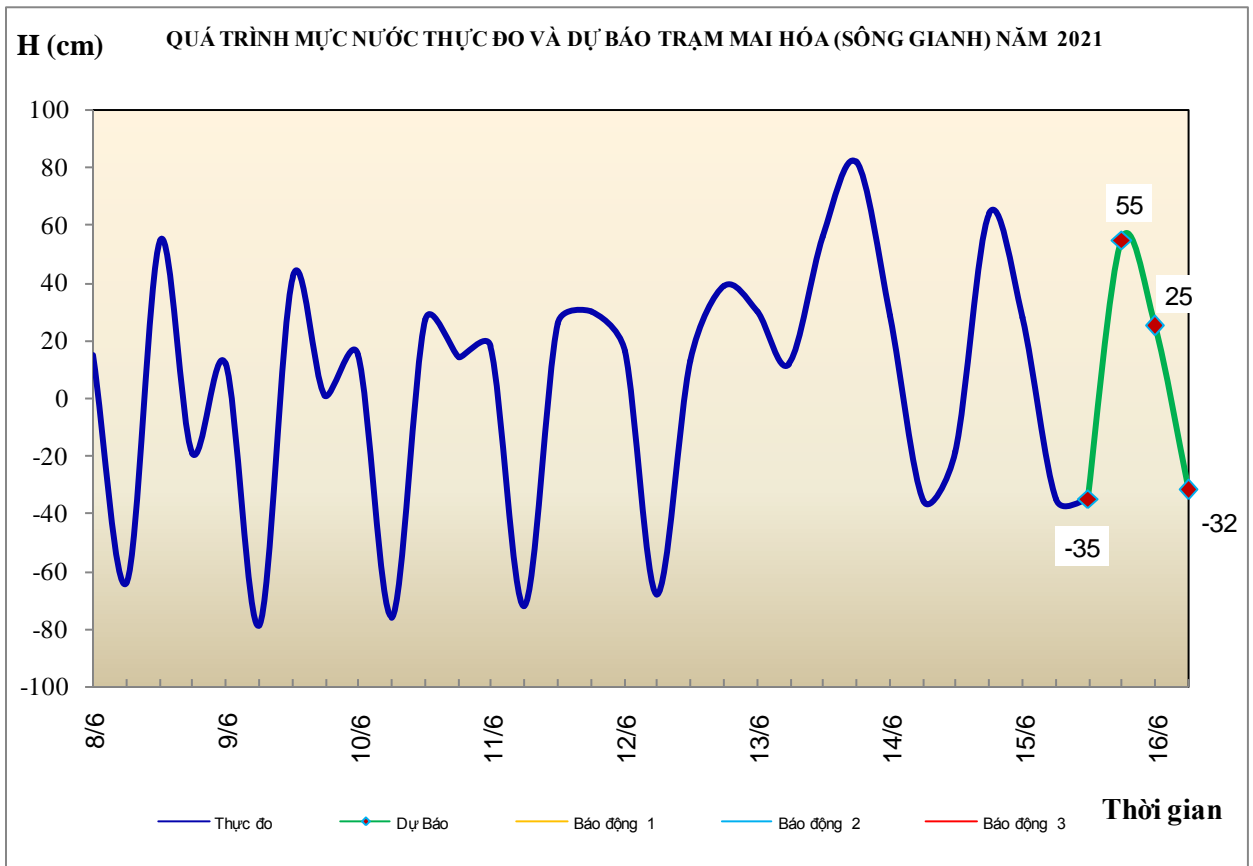
### 1. Khu vực Bắc Trung Bộ

| Tóm tắt tình hình 24 giờ qua   | Dự báo 24 giờ tới  |
|--|--|
| <b>1.1. Sông Bưởi:</b> Mức nước hạ lưu sông Bưởi đã đạt đỉnh và đang xuống; mức nước đỉnh lũ tại Kim Tân là 7,04m (9h/14/6), dưới mức BĐ1. | Mức nước tiếp tục xuống  |
| <b>1.2. Sông Mã:</b> Mức nước thượng lưu đang xuống, trung lưu dao động theo điều tiết hồ chứa, hạ lưu tại Giàng biển đổi theo triều.      | Mức nước thượng lưu tiếp tục xuống, trung lưu dao động theo điều tiết hồ chứa, hạ lưu tại Giàng biển đổi theo triều. |
| <b>1.3. Sông Chu:</b> Mức nước dao động theo điều tiết hồ chứa   | Mức nước dao động theo điều tiết hồ chứa   |
| <b>1.4. Sông Cả:</b> Mức nước trung, thượng lưu đang xuống; hạ lưu dao động theo triều   | Mức nước trung, thượng lưu tiếp tục xuống, hạ lưu dao động theo triều  |
| <b>1.5. Sông La:</b> Mức nước sông Ngàn Sâu, Ngàn Phố đang xuống; hạ lưu sông La dao động theo triều.                                      | Mức nước sông Ngàn Sâu, Ngàn Phố tiếp tục xuống; hạ lưu sông La dao động theo triều                                  |



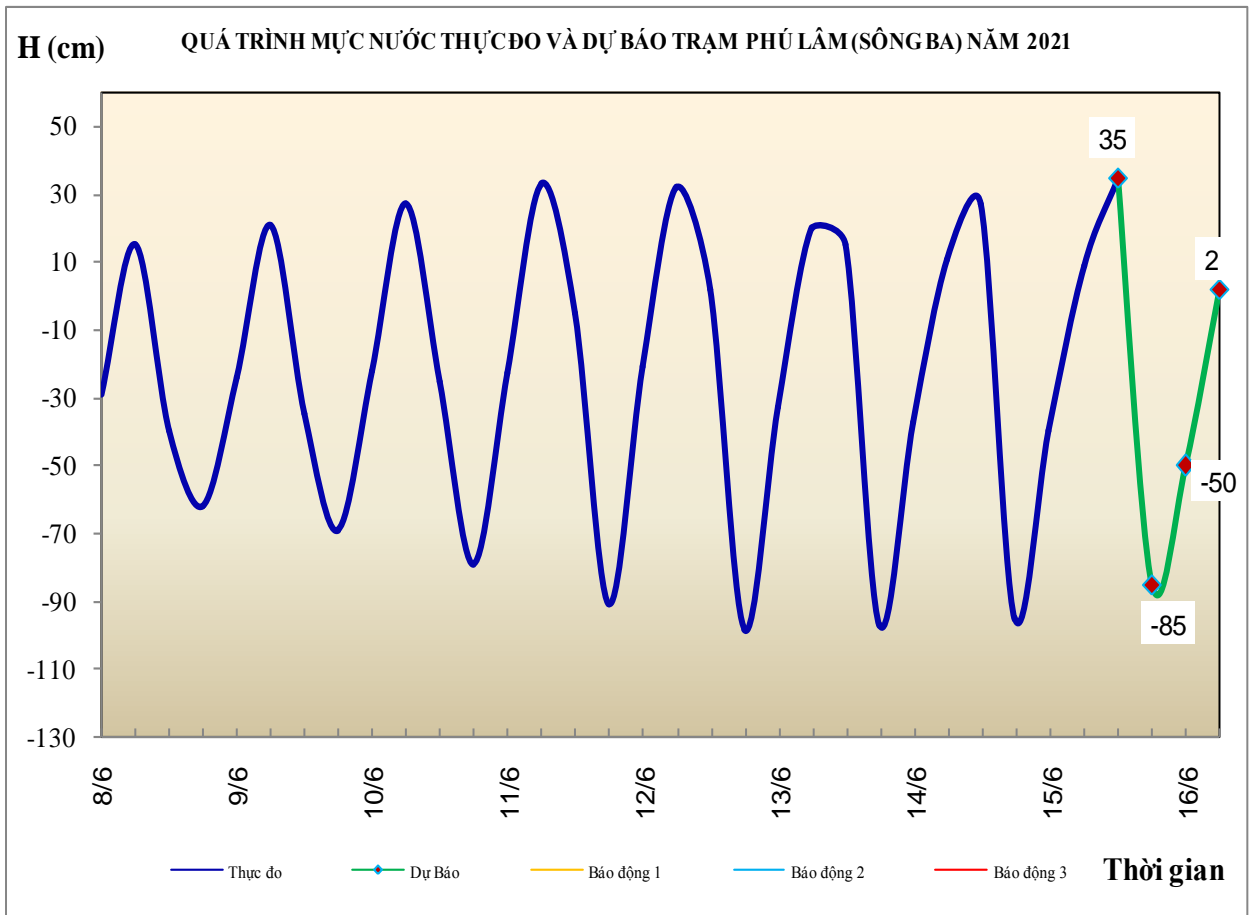
## 2. Khu vực Trung Trung Bộ

| Tóm tắt tình hình 24 giờ qua                                     | Dự báo 24 giờ tới                        |
|--|--|
| <b>2.1. Sông Gianh:</b> Mức nước biến đổi chậm.                  | Mức nước biến đổi chậm                   |
| <b>2.2. Sông Hương:</b> Mức nước dao động theo điều tiết hồ chứa | Mức nước dao động theo điều tiết hồ chứa |
| <b>2.3. Sông Vu Gia-Thu Bồn:</b> Mức nước biến đổi chậm          | Mức nước biến đổi chậm                   |
| <b>2.4. Sông Trà Khúc:</b> Mức nước biến đổi chậm                | Mức nước biến đổi chậm                   |
| <b>2.5. Các sông khác:</b> Mức nước biến đổi chậm.               | Mức nước biến đổi chậm.                  |



## 3. Khu vực Nam Trung Bộ

| Tóm tắt tình hình 24 giờ qua  | Dự báo 24 giờ tới  |
|---|--|
| <b>3.1. Sông Kôn:</b> Mức nước biến đổi chậm.   | Mức nước biến đổi chậm.  |
| <b>3.2. Sông Ba:</b> Mức nước thượng trung lưu có dao động, hạ lưu dao động theo điều tiết của hồ chứa và thủy triều. | Mức nước thượng trung lưu có dao động, hạ lưu dao động theo điều tiết của hồ chứa và thủy triều. |
| <b>3.3. Sông Cái Nha Trang:</b> Mức nước biến đổi chậm  | Mức nước biến đổi chậm   |
| <b>3.4. Các sông khác:</b> Mức nước biến đổi chậm.  | Mức nước biến đổi chậm.  |

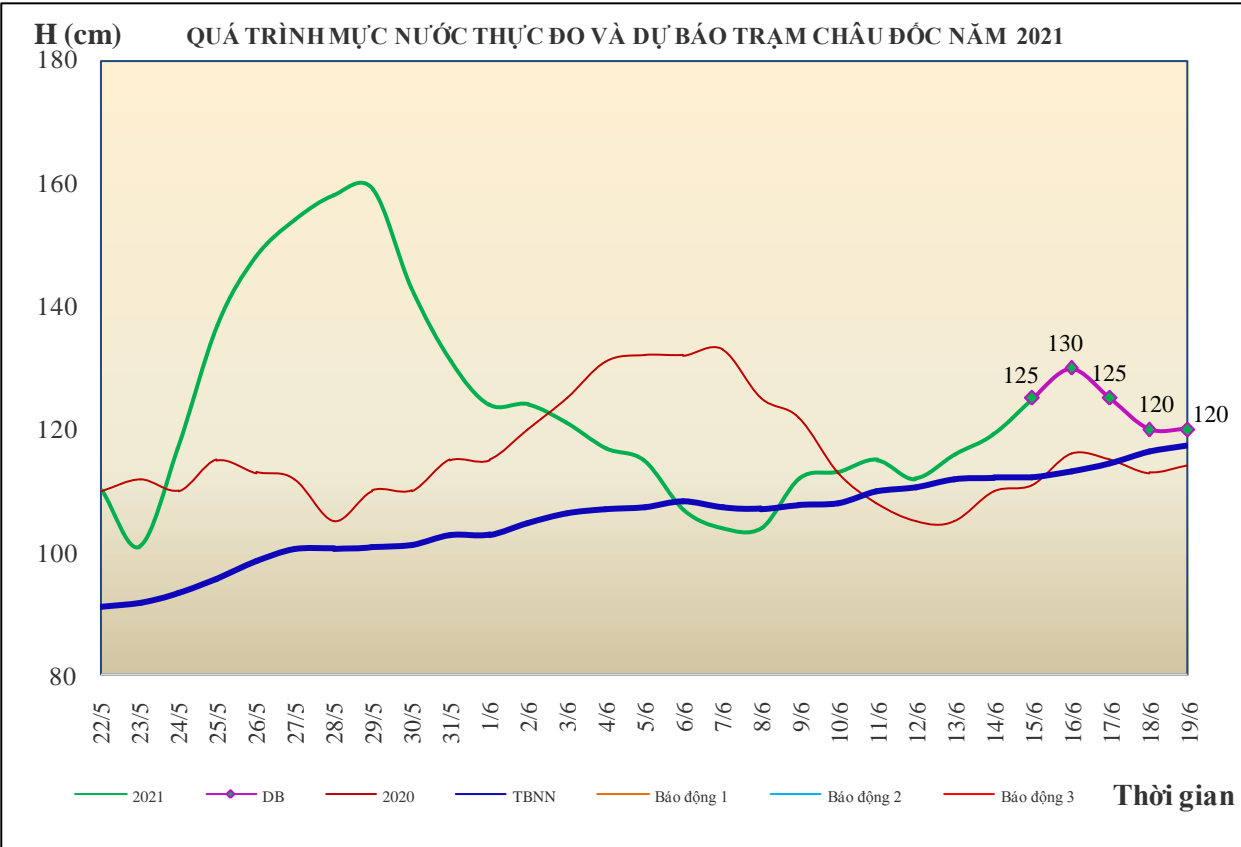
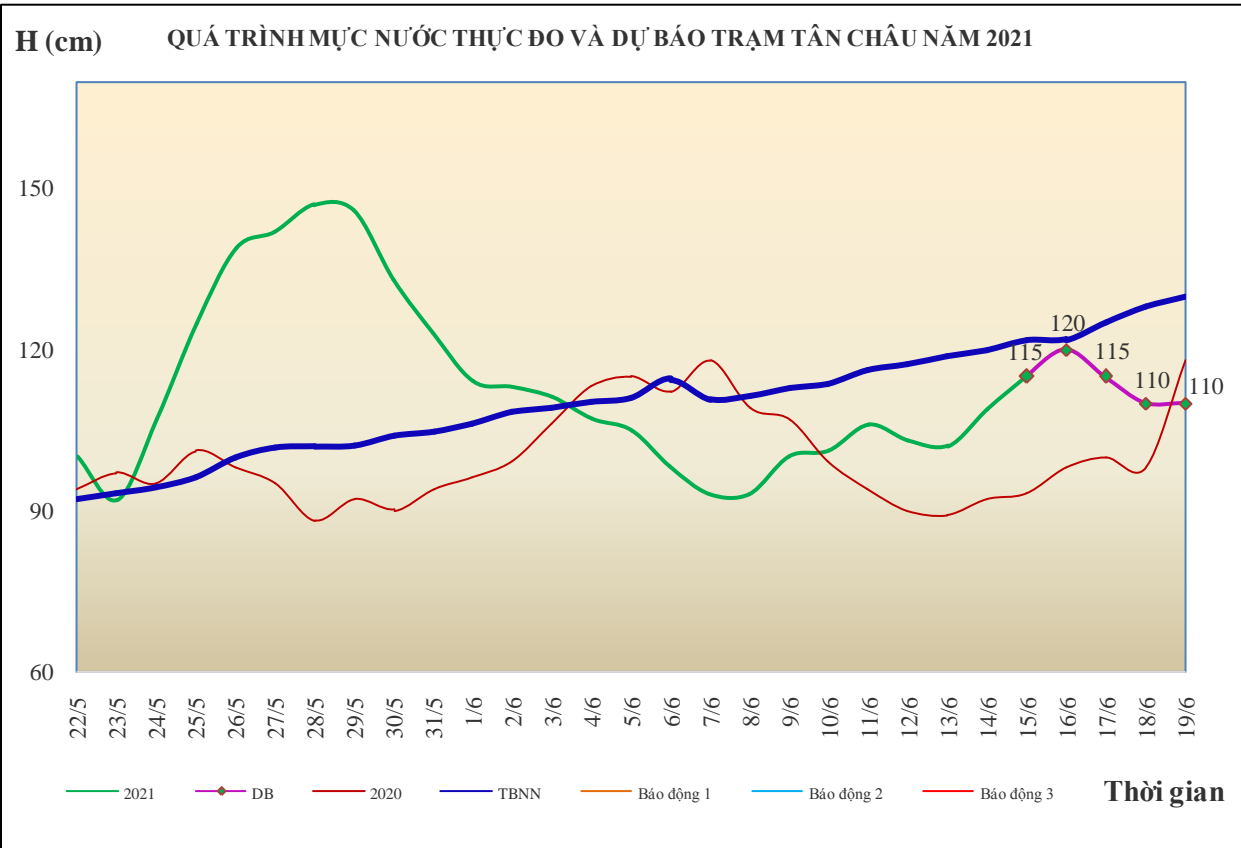


#### 4. Khu vực Tây Nguyên

| Tóm tắt tình hình 24 giờ qua   | Dự báo 24 giờ tới   |
|--|---|
| <b>4.1. Sông Sê San:</b> Mức nước trên các sông dao động theo điều tiết của hồ chứa thủy điện. | Mức nước trên các sông dao động theo điều tiết của hồ chứa thủy điện. |
| <b>4.2. Sông Srêpôk:</b> Mức nước các sông dao động theo điều tiết của hồ chứa thủy điện.      | Mức nước các sông dao động theo điều tiết của hồ chứa thủy điện.      |
| <b>4.3. Các sông khác:</b> Mức nước có dao động.   | Mức nước có dao động.   |

#### 5. Khu vực Nam Bộ

| Tóm tắt tình hình 24 giờ qua   | Dự báo  |
|--|---|
| Mức nước đầu nguồn sông Cửu Long biến đổi theo triều. Mức nước cao nhất ngày 14/6 trên sông Tiền tại Tân Châu 1,09m; trên sông Hậu tại Châu Đốc 1,19m. | Mức nước đầu nguồn sông Cửu Long biến đổi theo triều. Đến ngày 19/6, mức nước cao nhất ngày tại Tân Châu ở mức 1,10m; tại Châu Đốc ở mức 1,20m. |



## 6. Bảng mực nước thực đo và dự báo

### 6.1. Khu vực Trung Bộ

| Sông     | Trạm      | Mực nước thực đo (cm) |           |          |          | Mực nước dự báo (cm) |   |           |   |          |   |          |   |
|----------|-----------|-----------------------|-----------|----------|----------|----------------------|---|-----------|---|----------|---|----------|---|
|          |           | 13h-14/06             | 19h-14/06 | 1h-15/06 | 7h-15/06 | 13h-15/06            |   | 19h-15/06 |   | 1h-16/06 |   | 7h-16/06 |   |
| Mã       | Giàng     | 29                    | 176       | 106      | 13       | 30                   | ↑ | 160       | ↑ | 120      | ↓ | -5       | ↓ |
| Cả       | Nam Đàn   | 152                   | 207       | 220      | 185      | 140                  | ↓ | 180       | ↑ | 200      | ↑ | 130      | ↓ |
| La       | Linh Cẩm  | 63                    | 160       | 126      | 64       | 20                   | ↓ | 100       | ↑ | 130      | ↑ | 20       | ↓ |
| Gianh    | Mai Hóa   | -19                   | 64        | 28       | -35      | -35                  | → | 55        | ↑ | 25       | ↓ | -32      | ↓ |
| Hương    | Kim Long  | 39                    | 39        | 44       | 46       | 42                   | ↓ | 40        | ↓ | 44       | ↑ | 42       | ↓ |
| Thu Bồn  | Câu Lâu   | 38                    | -51       | -8       | 17       | 35                   | ↑ | -45       | ↓ | -15      | ↑ | 20       | ↑ |
| Trà Khúc | Trà Khúc  | 48                    | -11       | -29      | 15       | 40                   | ↑ | -2        | ↓ | -15      | ↓ | 14       | ↑ |
| Kôn      | Thanh Hòa | 675                   | 672       | 673      | 672      | 673                  | ↑ | 672       | ↓ | 671      | ↓ | 670      | ↓ |
| Ba       | Phú Lâm   | 27                    | -95       | -40      | 9        | 35                   | ↑ | -85       | ↓ | -50      | ↑ | 2        | ↑ |

### 6.2. Khu vực Nam Bộ

| Sông      | Trạm     | Mực nước cao nhất ngày (cm) |       |        |       |       |       |     |   |     |   |     |   |
|-----------|----------|-----------------------------|-------|--------|-------|-------|-------|-----|---|-----|---|-----|---|
|           |          | Thực đo                     |       | Dự báo |       |       |       |     |   |     |   |     |   |
|           |          | 14/06                       | 15/06 | 16/06  | 17/06 | 18/06 | 19/06 |     |   |     |   |     |   |
| Sông Tiền | Tân Châu | 109                         | ↑     | 115    | ↑     | 120   | ↑     | 115 | ↓ | 110 | ↓ | 110 | → |
| Sông Hậu  | Châu Đốc | 119                         | ↑     | 125    | ↑     | 130   | ↑     | 125 | ↓ | 120 | ↓ | 120 | → |

Tin phát lúc: 10h30'

**PHÒNG DỰ BÁO THỦY VĂN TRUNG BỘ,  
TÂY NGUYÊN VÀ NAM BỘ**

**Duyệt bản tin:** Phùng Tiến Dũng

**Dự báo viên:** Huệ, Trang, Tùng, Vân, Thắng