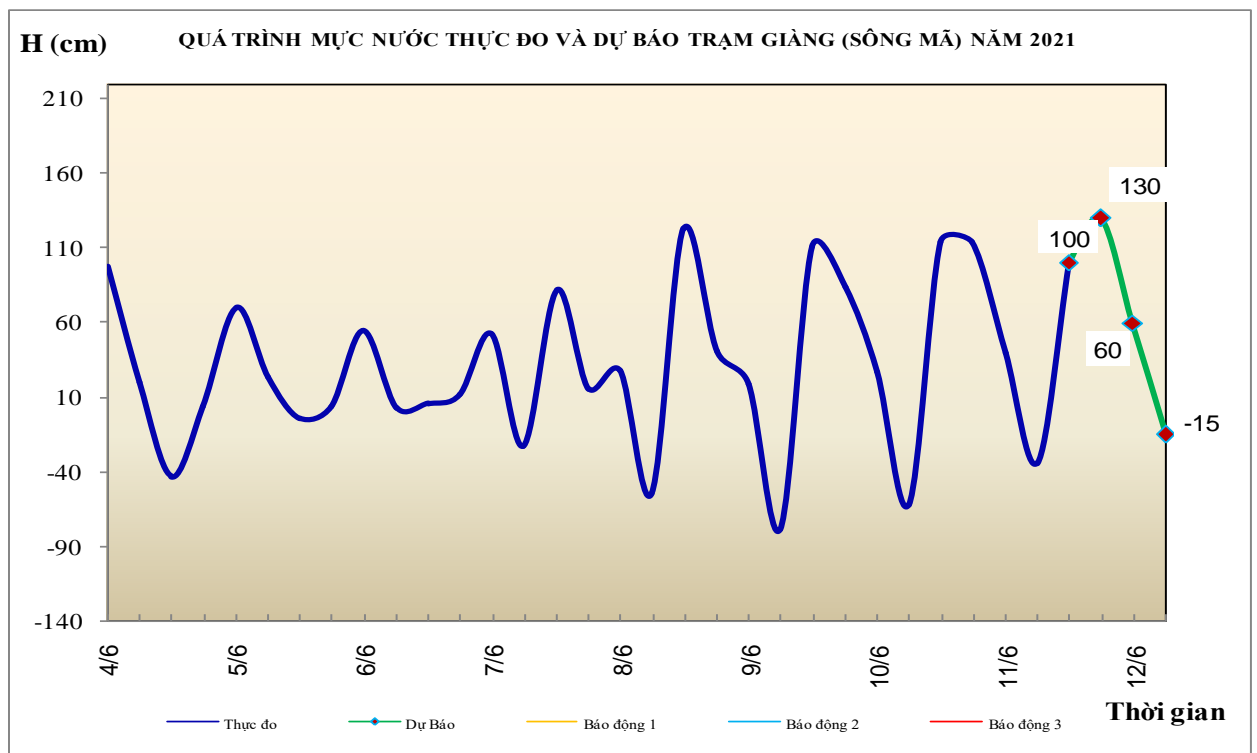


## BẢN TIN DỰ BÁO THỦY VĂN HẠN NGẮN CÁC SÔNG TRUNG BỘ, TÂY NGUYÊN VÀ NAM BỘ

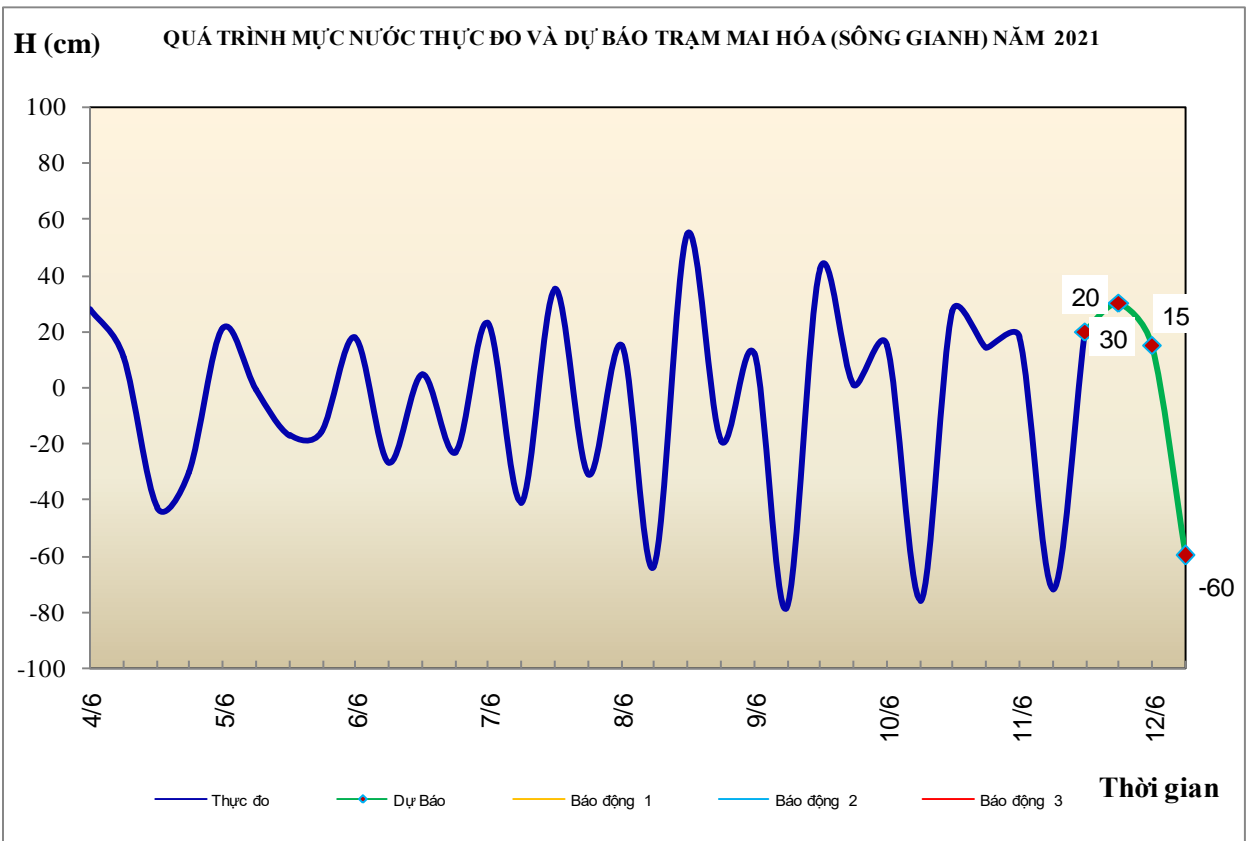
### 1. Khu vực Bắc Trung Bộ

Tóm tắt tình hình 24 giờ qua	Dự báo 24 giờ tới
<b>1.1. Sông Bưởi:</b> Mức nước hạ lưu sông Bưởi đang lên	Mức nước hạ lưu sông Bưởi tiếp tục lên nhưng còn dưới mức BĐ1, sau biến đổi chậm
<b>1.2. Sông Mã:</b> Mức nước thượng lưu có dao động, trung lưu dao động theo điều tiết hồ chứa, hạ lưu tại Giàng biến đổi theo triều.	Mức nước thượng lưu có dao động, trung lưu dao động theo điều tiết hồ chứa, hạ lưu tại Giàng biến đổi theo triều.
<b>1.3. Sông Chu:</b> Mức nước có dao động	Mức nước có dao động
<b>1.4. Sông Cả:</b> Mức nước sông Hiếu có dao động; trung, thượng lưu dao động theo điều tiết hồ chứa, hạ lưu biến đổi theo triều.	Mức nước sông Hiếu có dao động; trung, thượng lưu sông Cả dao động theo điều tiết hồ chứa, hạ lưu biến đổi theo triều.
<b>1.5. Sông La:</b> Mức nước sông Ngàn Sâu có dao động, Ngàn Phố biến đổi chậm; hạ lưu sông La dao động theo triều.	Mức nước sông Ngàn Sâu, Ngàn Phố biến đổi chậm; hạ lưu sông La dao động theo triều.
<b>Cảnh báo:</b> Từ tối và đêm mai (12/6), trên các sông từ Thanh Hóa đến Hà Tĩnh khả năng xuất hiện một đợt lũ với biên độ lũ lên từ 4-7m ở thượng lưu các sông và từ 1,5-4,0m ở hạ lưu các sông. Trong đợt lũ này, mức nước đỉnh lũ các sông còn dưới mức BĐ1. Đề phòng lũ quét, sạt lở đất trên các sông suối nhỏ vùng núi các tỉnh trên	



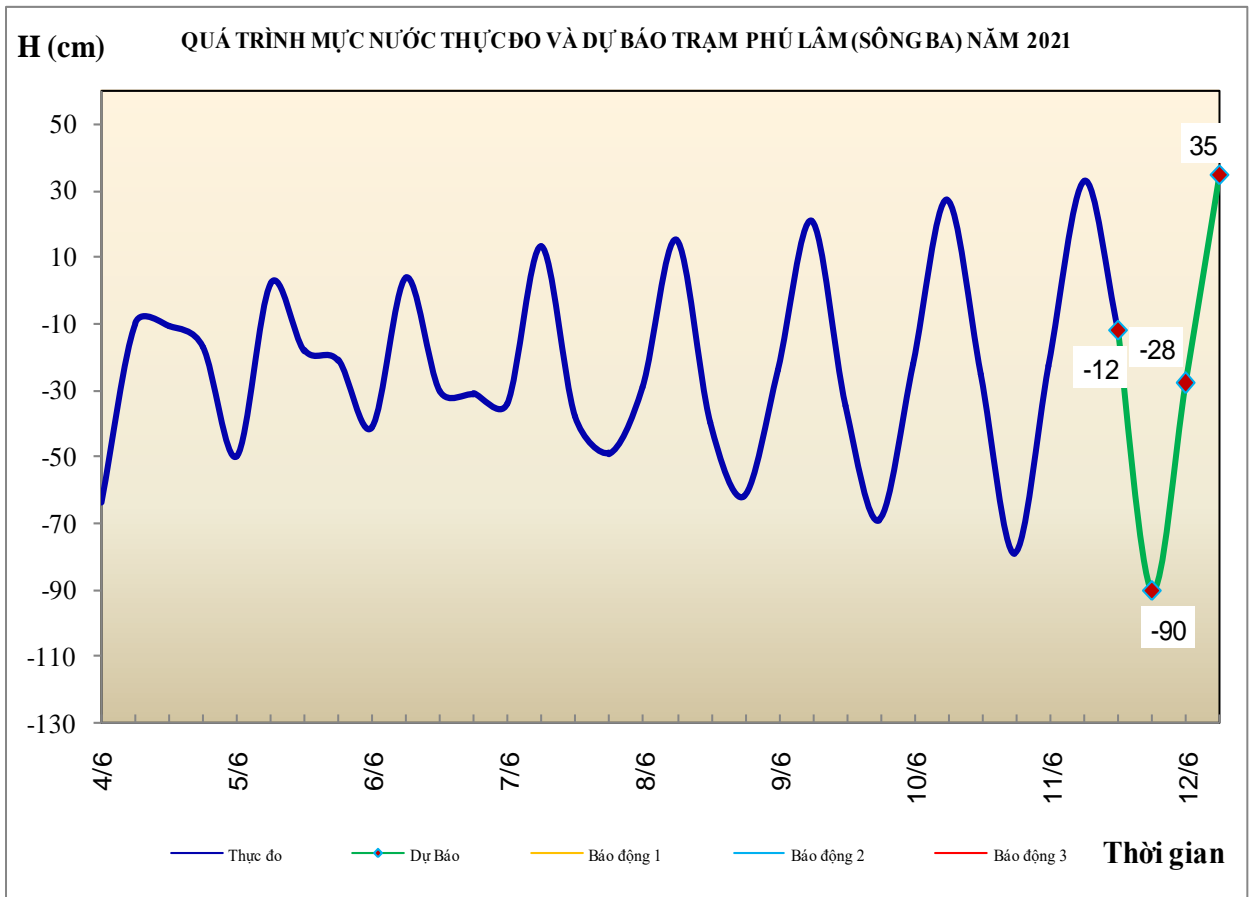
## 2. Khu vực Trung Trung Bộ

Tóm tắt tình hình 24 giờ qua	Dự báo 24 giờ tới
<b>2.1. Sông Gianh:</b> Mức nước biến đổi chậm	Mức nước biến đổi chậm.
<b>2.2. Sông Hương:</b> Mức nước dao động theo điều tiết hồ chứa	Mức nước dao động theo điều tiết hồ chứa
<b>2.3. Sông Vu Gia-Thu Bồn:</b> Mức nước biến đổi chậm	Mức nước biến đổi chậm
<b>2.4. Sông Trà Khúc:</b> Mức nước biến đổi chậm	Mức nước biến đổi chậm
<b>2.5. Các sông khác:</b> Mức nước biến đổi chậm	Mức nước biến đổi chậm
<b>Cảnh báo:</b> Từ tối và đêm mai (12/6), trên các ở Quảng Bình có khả năng xuất hiện một đợt lũ với biên độ lũ lên từ 2-5m ở thượng lưu và từ 1,0-2,0m ở hạ lưu. Trong đợt lũ này, đỉnh lũ các sông còn dưới mức BĐ1. Đề phòng lũ quét, sạt lở đất trên các sông suối nhỏ vùng núi tỉnh Quảng Bình	



## 3. Khu vực Nam Trung Bộ

Tóm tắt tình hình 24 giờ qua	Dự báo 24 giờ tới
<b>3.1. Sông Kôn:</b> Mức nước lên chậm.	Mức nước biến đổi chậm.
<b>3.2. Sông Ba:</b> Mức nước thượng trung lưu có dao động, hạ lưu dao động theo điều tiết của hồ chứa và thủy triều.	Mức nước thượng trung lưu có dao động, hạ lưu dao động theo điều tiết của hồ chứa và thủy triều.
<b>3.3. Sông Cái Nha Trang:</b> Mức nước biến đổi chậm	Mức nước biến đổi chậm
<b>3.4. Các sông khác:</b> Các sông khác mực nước biến đổi chậm.	Các sông khác mực nước biến đổi chậm.

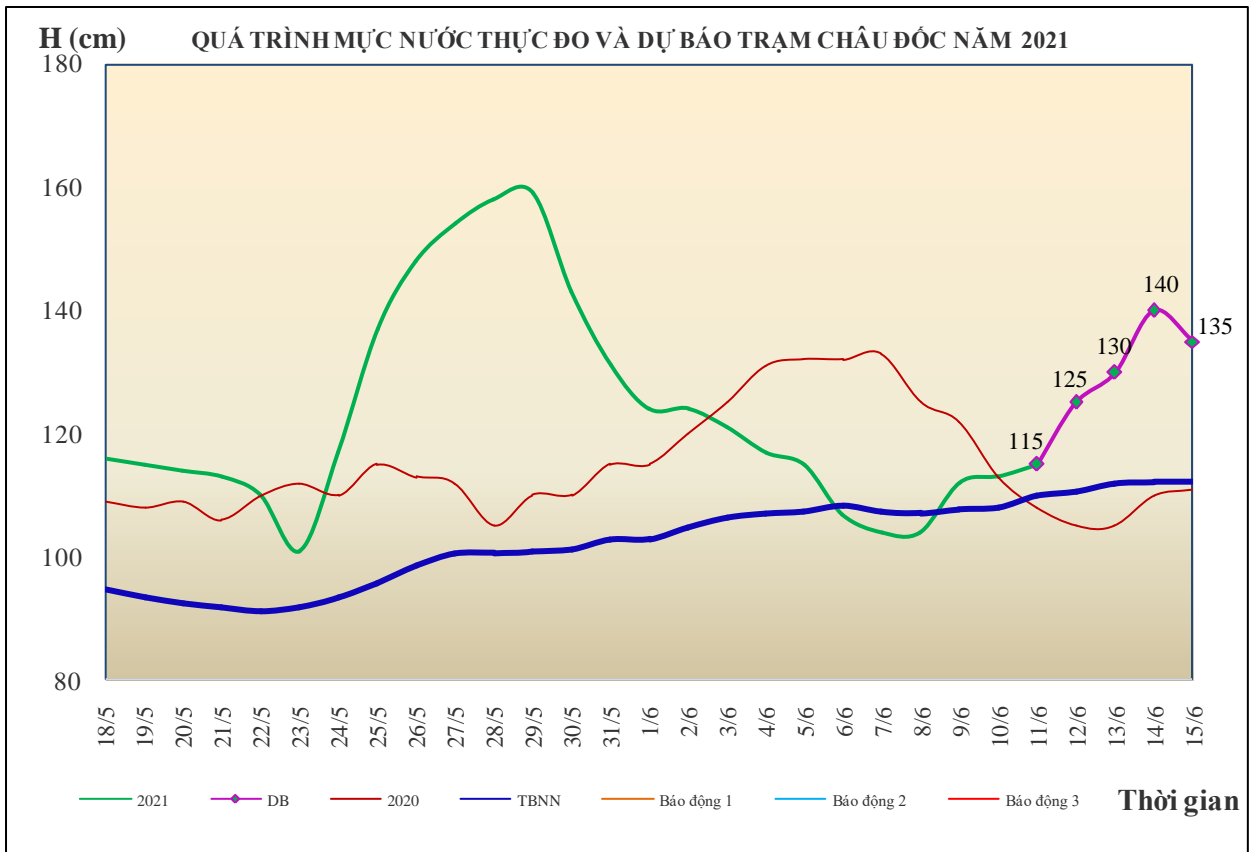
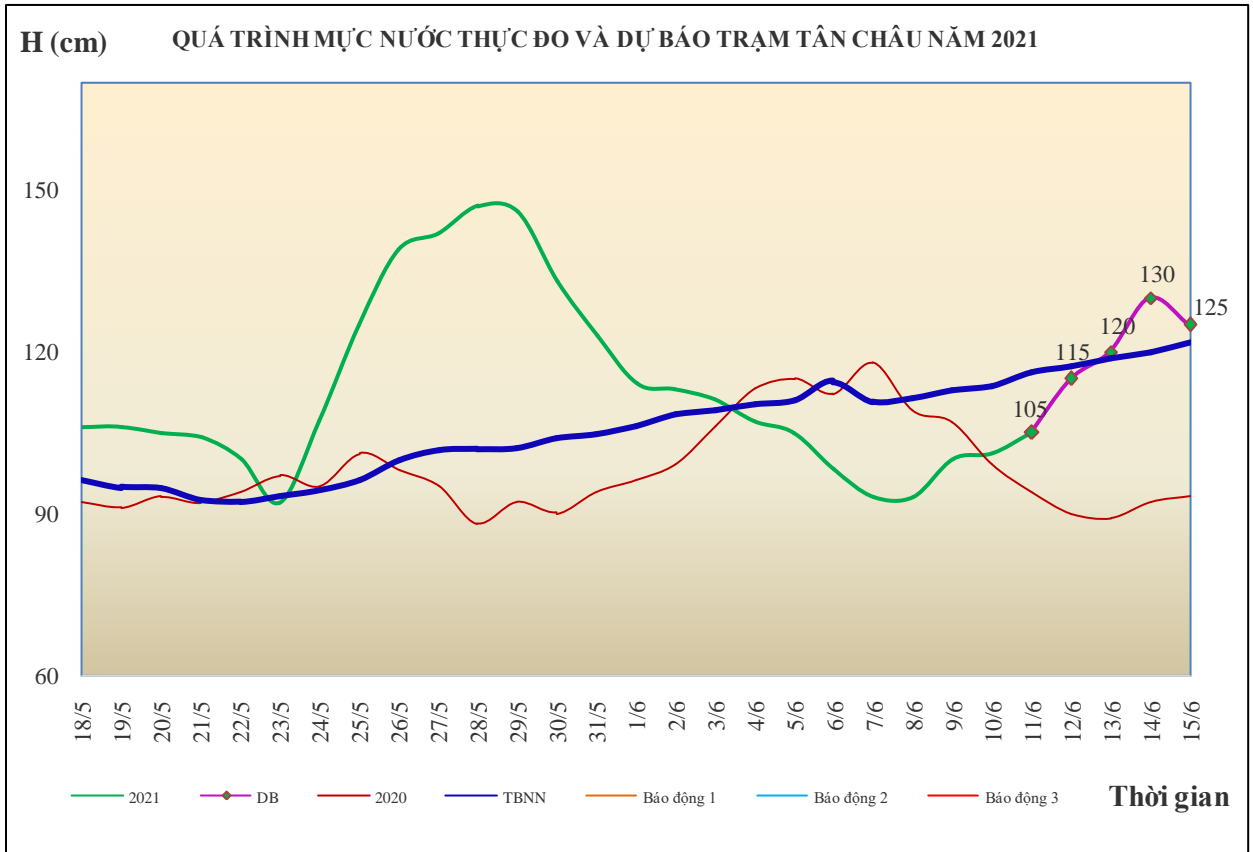


#### 4. Khu vực Tây Nguyên

Tóm tắt tình hình 24 giờ qua	Dự báo 24 giờ tới
<b>4.1. Sông Sê San:</b> Mức nước trên các sông dao động theo điều tiết của hồ chứa thủy điện.	Mức nước trên các sông dao động theo điều tiết của hồ chứa thủy điện.
<b>4.2. Sông Srêpôk:</b> Mức nước các sông dao động theo điều tiết của hồ chứa thủy điện.	Mức nước các sông dao động theo điều tiết của hồ chứa thủy điện.
<b>4.3. Các sông khác:</b> Mức nước các sông khác dao động.	Mức nước các sông khác dao động.

#### 5. Khu vực Nam Bộ

Tóm tắt tình hình 24 giờ qua	Dự báo
Mức nước đầu nguồn sông Cừ Long đang lên theo triều. Mức nước cao nhất ngày 10/6 trên sông Tiền tại Tân Châu 1,01m; trên sông Hậu tại Châu Đốc 1,13m.	Mức nước đầu nguồn sông Cừ Long tiếp tục lên theo triều. Đến ngày 15/6, mức nước cao nhất ngày tại Tân Châu ở mức 1,25m; tại Châu Đốc ở mức 1,35m.



## 6. Bảng mực nước thực đo và dự báo

### 6.1. Khu vực Trung Bộ

Sông	Trạm	Mực nước thực đo (cm)				Mực nước dự báo (cm)							
		13h-10/06	19h-10/06	1h-11/06	7h-11/06	13h-11/06		19h-11/06		1h-12/06		7h-12/06	
Mã	Giàng	114	114	40	-34	100	↑	130	↑	60	↓	-15	↓
Cả	Nam Đàn	39	123	58	12	10	↓	130	↑	55	↓	20	↓
La	Linh Cẩm	27	94	22	-66	10	↑	110	↑	30	↓	-50	↓
Gianh	Mai Hóa	27	14	18	-72	20	↑	30	↑	15	↓	-60	↓
Hương	Kim Long	43	42	48	48	50	↑	48	↓	47	↓	46	↓
Thu Bồn	Câu Lâu	9	-48	17	35	-5	↓	-55	↓	20	↑	38	↑
Trà Khúc	Trà Khúc	22	-4	-2	44	25	↓	-3	↓	2	↑	45	↑
Kôn	Thanh Hòa	692	694	691	690	690	→	688	↓	689	↑	691	↑
Ba	Phú Lâm	-25	-79	-23	33	-12	↓	-90	↓	-28	↑	35	↑

### 6.2. Khu vực Nam Bộ

Sông	Trạm	Mực nước cao nhất ngày (cm)											
		Thực đo		Dự báo									
		10/06	11/06	12/06	13/06	14/06	15/06						
Sông Tiền	Tân Châu	101	↑	105	↑	115	↑	120	↑	130	↑	125	↓
Sông Hậu	Châu Đốc	113	↑	115	↑	125	↑	130	↑	140	↑	135	↓

Tin phát lúc: 10h30'

Duyệt bản tin: Phùng Tiến Dũng

**PHÒNG DỰ BÁO THỦY VĂN TRUNG BỘ,  
TÂY NGUYÊN VÀ NAM BỘ**

Dự báo viên: Huệ, Trang, Tùng, Vân, Thắng