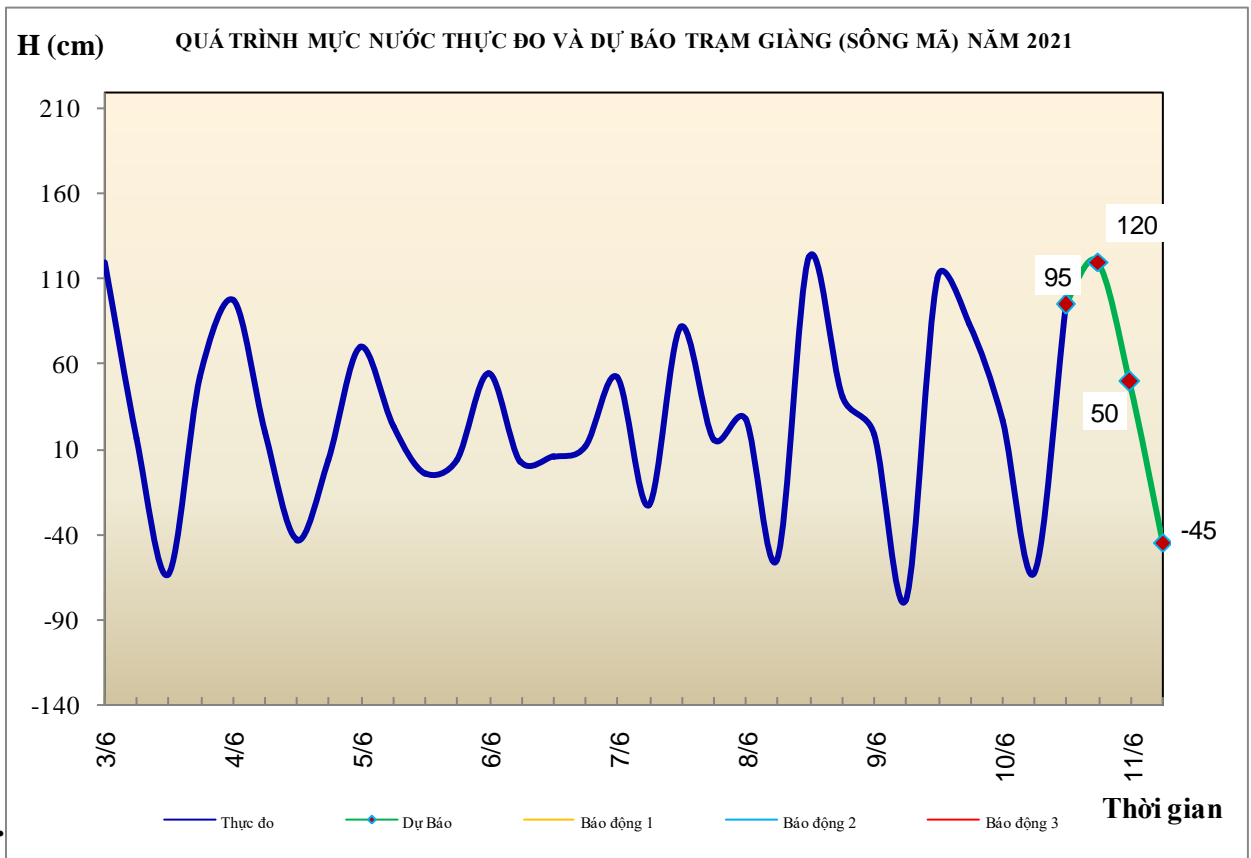


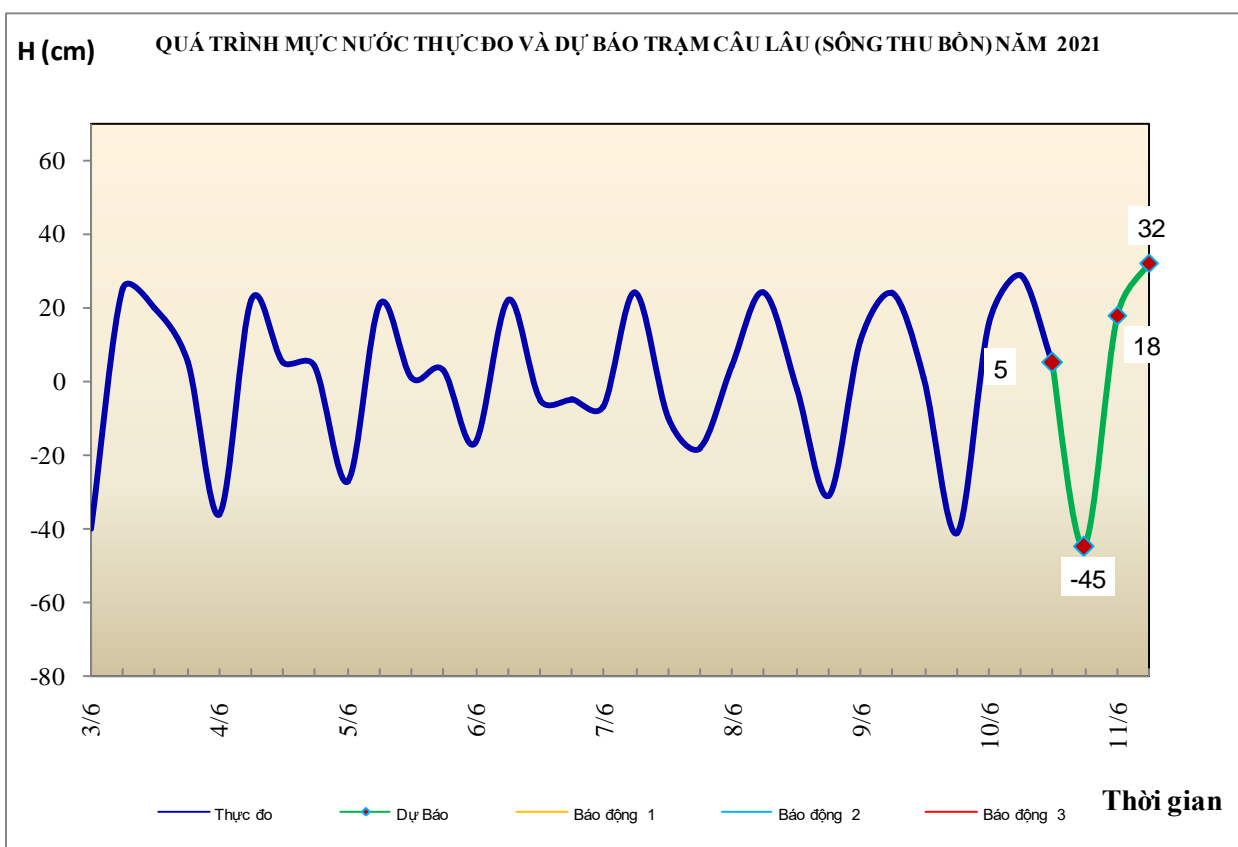
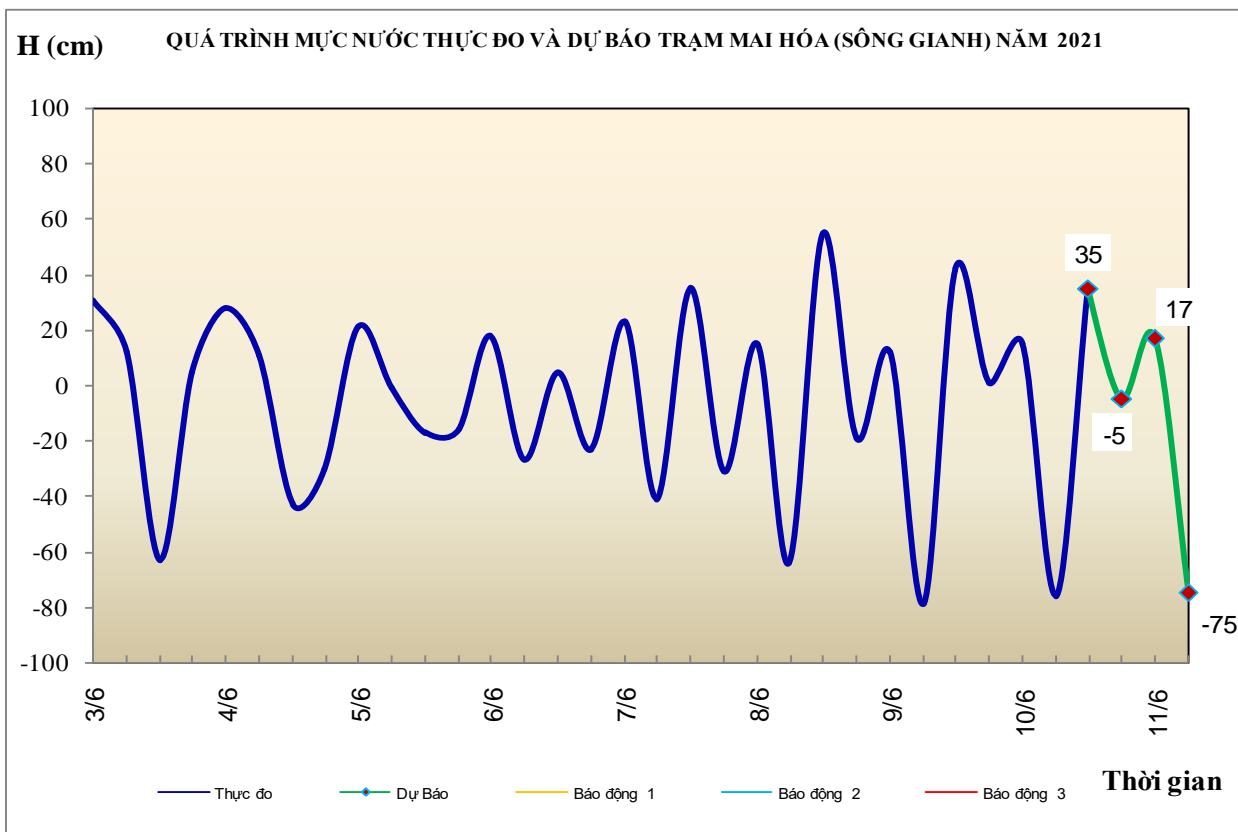
BẢN TIN DỰ BÁO THỦY VĂN HẠN NGẮN CÁC SÔNG TRUNG BỘ, TÂY NGUYÊN VÀ NAM BỘ

1. Khu vực Bắc Trung Bộ

Tóm tắt tình hình 24 giờ qua	Dự báo 24 giờ tới
1.1. Sông Bưởi: Mức nước có dao động	Mức nước có dao động
1.2. Sông Mã: Mức nước thượng lưu, trung lưu có dao động, hạ lưu tại Giàng biến đổi theo triều.	Mức nước thượng lưu, trung lưu có dao động, hạ lưu tại Giàng biến đổi theo triều.
1.3. Sông Chu: Mức nước dao động theo điều tiết hồ thủy điện	Mức nước dao động theo điều tiết hồ thủy điện
1.4. Sông Cả: Mức nước sông Hiếu có dao động; trung, thượng lưu dao động theo điều tiết hồ chứa, hạ lưu biến đổi theo triều.	Mức nước sông Hiếu có dao động; trung, thượng lưu sông Cả dao động theo điều tiết hồ chứa, hạ lưu biến đổi theo triều.
1.5. Sông La: Mức nước sông Ngàn Sâu, Ngàn Phố biến đổi chậm; hạ lưu sông La dao động theo triều.	Mức nước sông Ngàn Sâu, Ngàn Phố biến đổi chậm; hạ lưu sông La dao động theo triều.

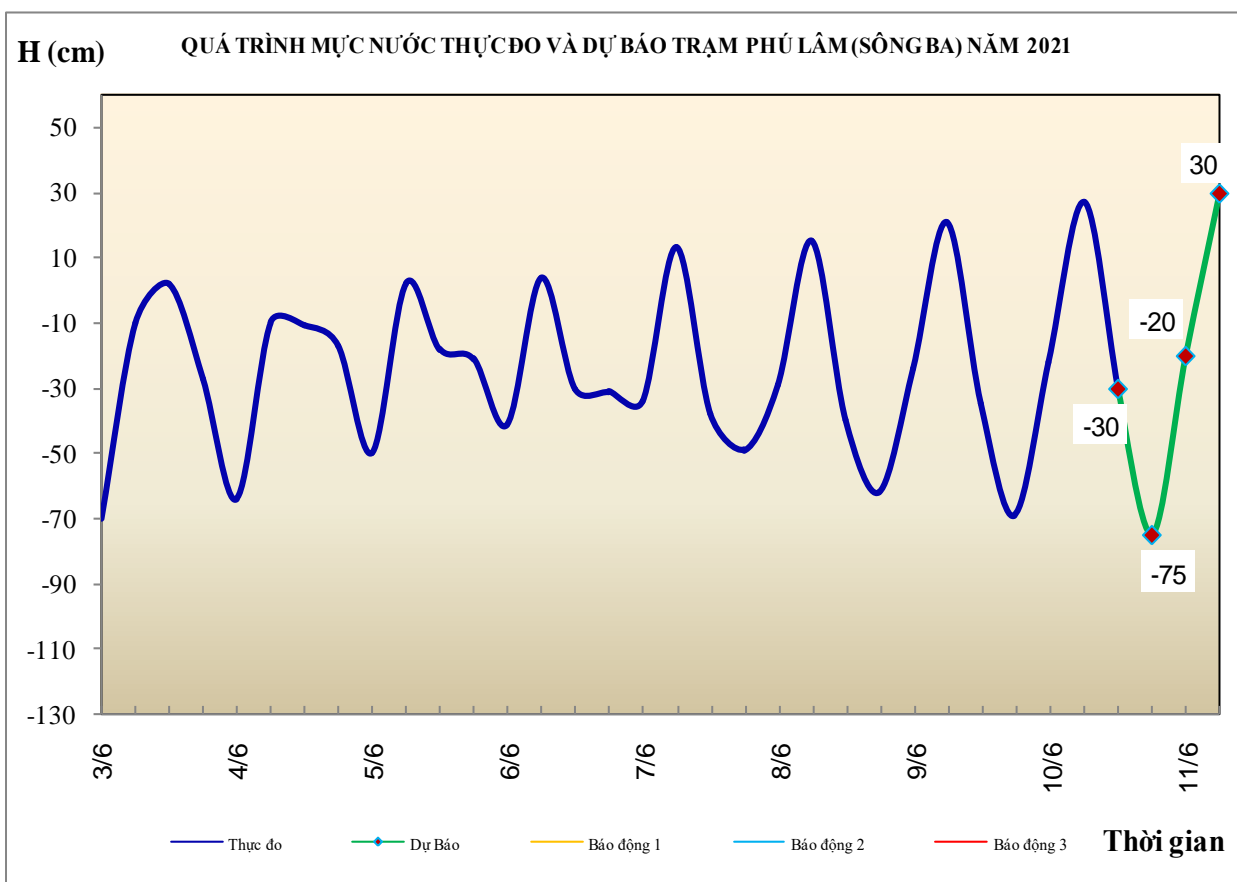


Tóm tắt tình hình 24 giờ qua	Dự báo 24 giờ tới
2.1. Sông Gianh: Mức nước biến đổi chậm	Mức nước biến đổi chậm.
2.2. Sông Hương: Mức nước dao động theo điều tiết hồ chứa	Mức nước dao động theo điều tiết hồ chứa
2.3. Sông Vu Gia-Thu Bồn: Mức nước biến đổi chậm	Mức nước biến đổi chậm
2.4. Sông Trà Khúc: Mức nước biến đổi chậm	Mức nước biến đổi chậm
2.5. Các sông khác: Mức nước biến đổi chậm	Mức nước biến đổi chậm



3. Khu vực Nam Trung Bộ

Tóm tắt tình hình 24 giờ qua	Dự báo 24 giờ tới
3.1. Sông Kôn: Mực nước lên chậm.	Mực nước biến đổi chậm.
3.2. Sông Ba: Mực nước thượng trung lưu có dao động, hạ lưu dao động theo điều tiết của hồ chứa và thủy triều.	Mực nước thượng trung lưu có dao động, hạ lưu dao động theo điều tiết của hồ chứa và thủy triều.
3.3. Sông Cái Nha Trang: Mực nước biến đổi chậm	Mực nước biến đổi chậm
3.4. Các sông khác: Mực nước trên sông Dinh Ninh Hòa tại Ninh Hòa có dao động. Các sông khác mực nước biến đổi chậm.	Mực nước trên sông Dinh Ninh Hòa tại Ninh Hòa có dao động. Các sông khác mực nước biến đổi chậm.

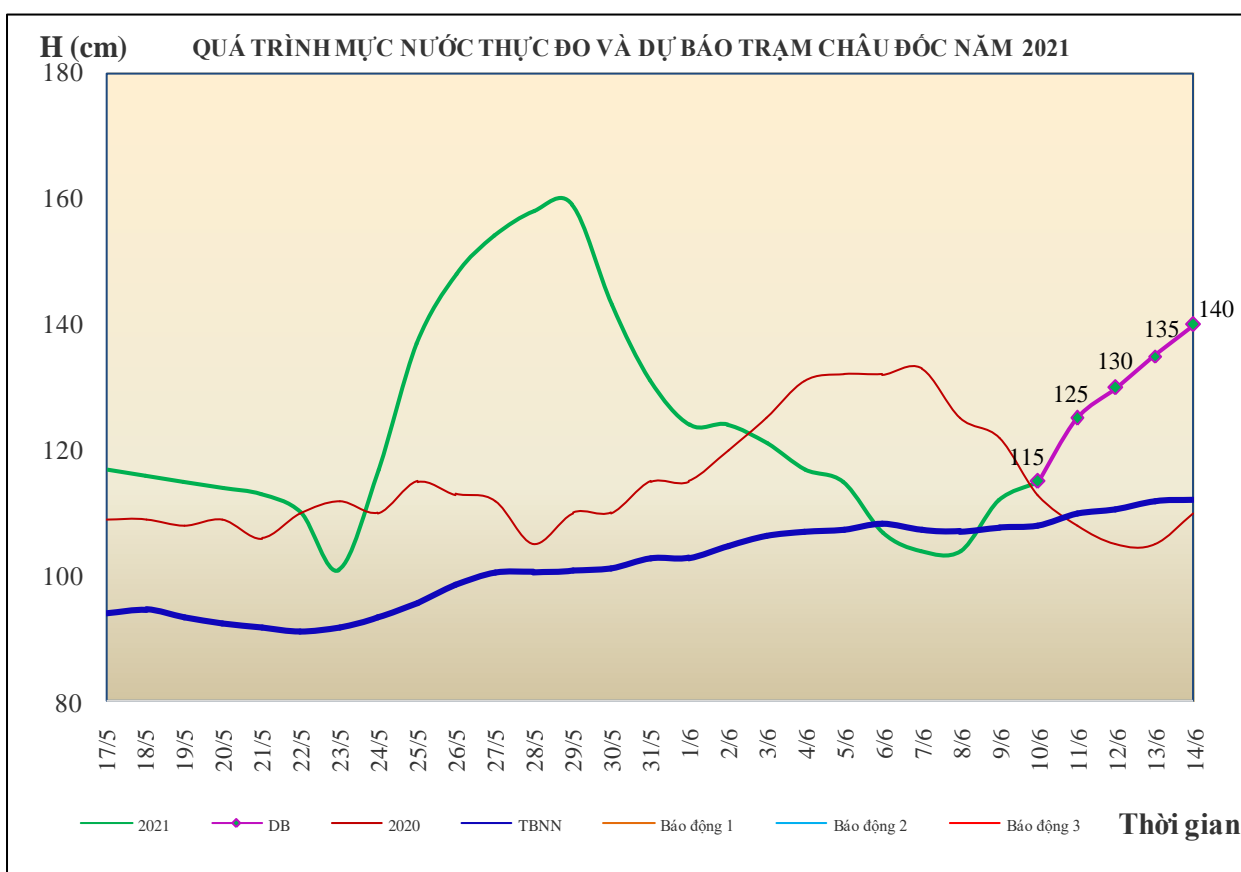
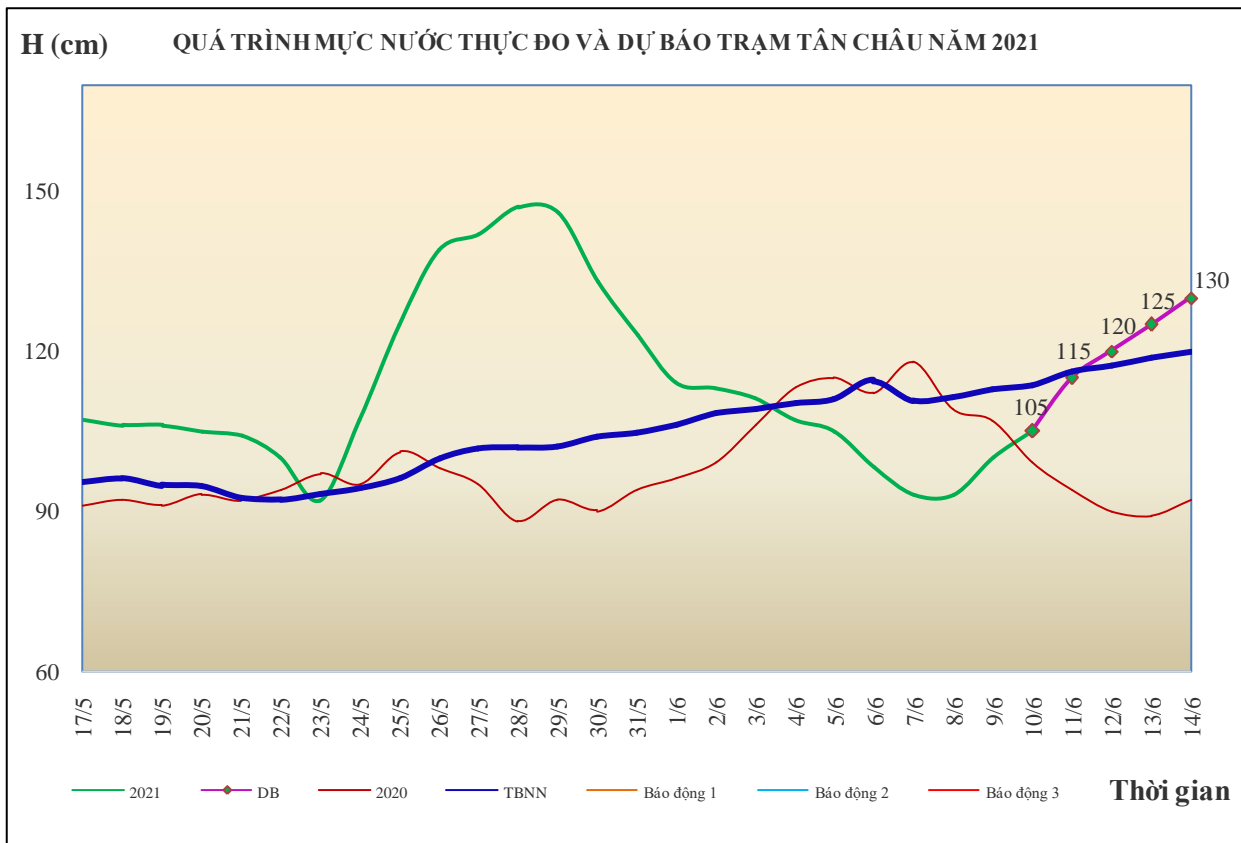


4. Khu vực Tây Nguyên

Tóm tắt tình hình 24 giờ qua	Dự báo 24 giờ tới
4.1. Sông Sê San: Mực nước trên các sông dao động theo điều tiết của hồ chứa thủy điện.	Mực nước trên các sông dao động theo điều tiết của hồ chứa thủy điện.
4.2. Sông Srêpôk: Mực nước các sông dao động theo điều tiết của hồ chứa thủy điện.	Mực nước các sông dao động theo điều tiết của hồ chứa thủy điện.
4.3. Các sông khác: Mực nước các sông biến đổi chậm.	Mực nước các sông có dao động.

5. Khu vực Nam Bộ

Tóm tắt tình hình 24 giờ qua	Dự báo
Mức nước đầu nguồn sông Cửu Long đang lên theo triều. Mức nước cao nhất ngày 09/6 trên sông Tiền tại Tân Châu 1,0m; trên sông Hậu tại Châu Đốc 1,12m.	Mức nước đầu nguồn sông Cửu Long tiếp tục lên theo triều. Đến ngày 14/6, mức nước cao nhất ngày tại Tân Châu ở mức 1,30m; tại Châu Đốc ở mức 1,40m.



6. Bảng mực nước thực đo và dự báo

6.1. Khu vực Trung Bộ

Sông	Trạm	Mực nước thực đo (cm)				Mực nước dự báo (cm)							
		13h-09/06	19h-09/06	1h-10/06	7h-10/06	13h-10/06		19h-10/06		1h-11/06		7h-11/06	
Mã	Giàng	111	84	27	-62	95	↑	120	↑	50	↓	-45	↓
Cả	Nam Đàn	50	106	60	32	40	↑	130	↑	70	↓	50	↓
La	Linh Cẩm	55	70	19	-71	40	↑	110	↑	15	↓	-55	↓
Gianh	Mai Hóa	42	1	15	-76	35	↑	-5	↓	17	↑	-75	↓
Hương	Kim Long	48	49	43	41	45	↑	50	↑	52	↑	48	↓
Thu Bồn	Câu Lâu	1	-41	16	29	5	↓	-45	↓	18	↑	32	↑
Trà Khúc	Trà Khúc	19	2	7	43	22	↓	3	↓	10	↑	46	↑
Kôn	Thanh Hòa	693	697	694	694	692	↓	693	↑	691	↓	689	↓
Ba	Phú Lâm	-35	-69	-22	27	-30	↓	-75	↓	-20	↑	30	↑

6.2. Khu vực Nam Bộ

Sông	Trạm	Mực nước cao nhất ngày (cm)											
		Thực đo		Dự báo									
		09/06	10/06	11/06	12/06	13/06	14/06						
Sông Tiền	Tân Châu	100	↑	105	↑	115	↑	120	↑	125	↑	130	↑
Sông Hậu	Châu Đốc	112	↑	115	↑	125	↑	130	↑	135	↑	140	↑

Tin phát lúc: 10h30'

**PHÒNG DỰ BÁO THỦY VĂN TRUNG BỘ,
TÂY NGUYÊN VÀ NAM BỘ**

Duyệt bản tin: Phùng Tiến Dũng

Dự báo viên: Huệ, Trang, Tùng, Vân, Thắng