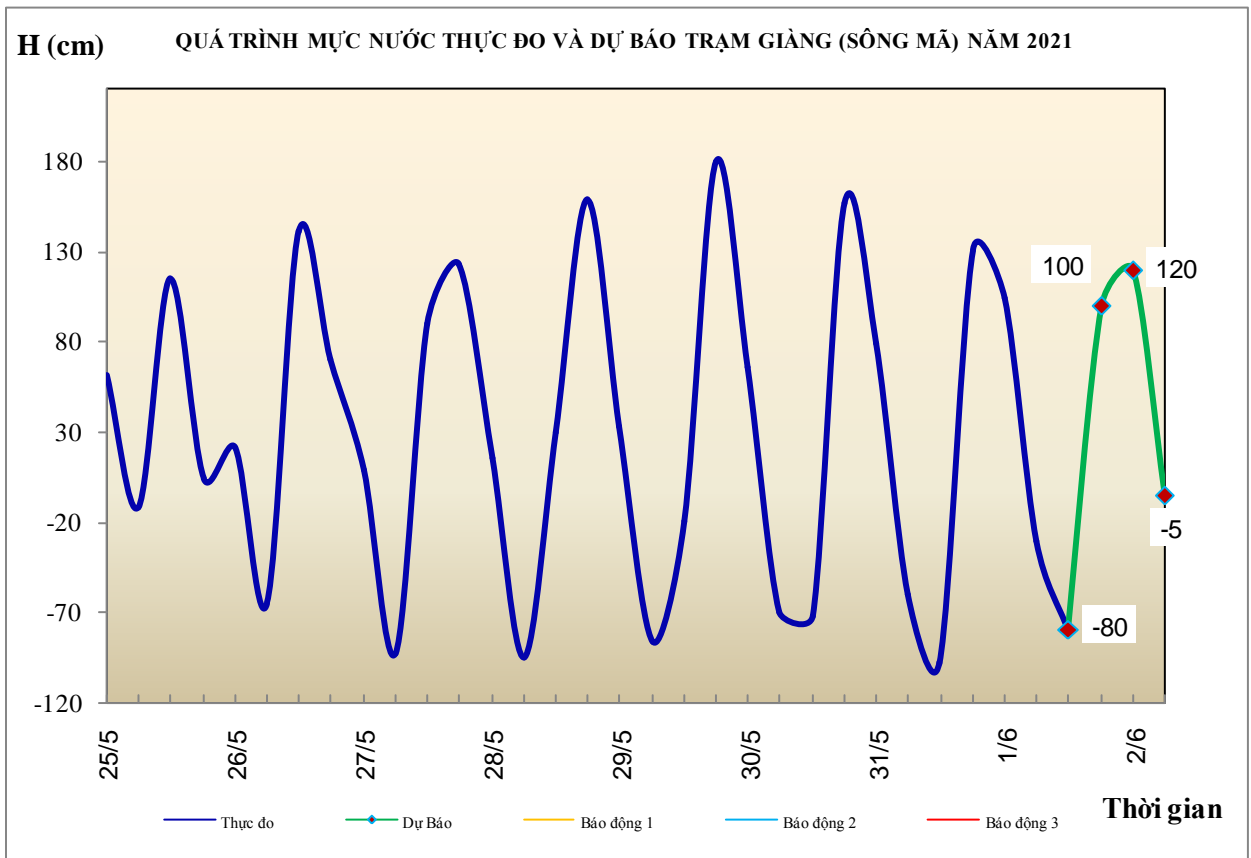


Hà Nội, ngày 1 tháng 6 năm 2021

## BẢN TIN DỰ BÁO THỦY VĂN HẠN NGẮN CÁC SÔNG TRUNG BỘ, TÂY NGUYÊN VÀ NAM BỘ

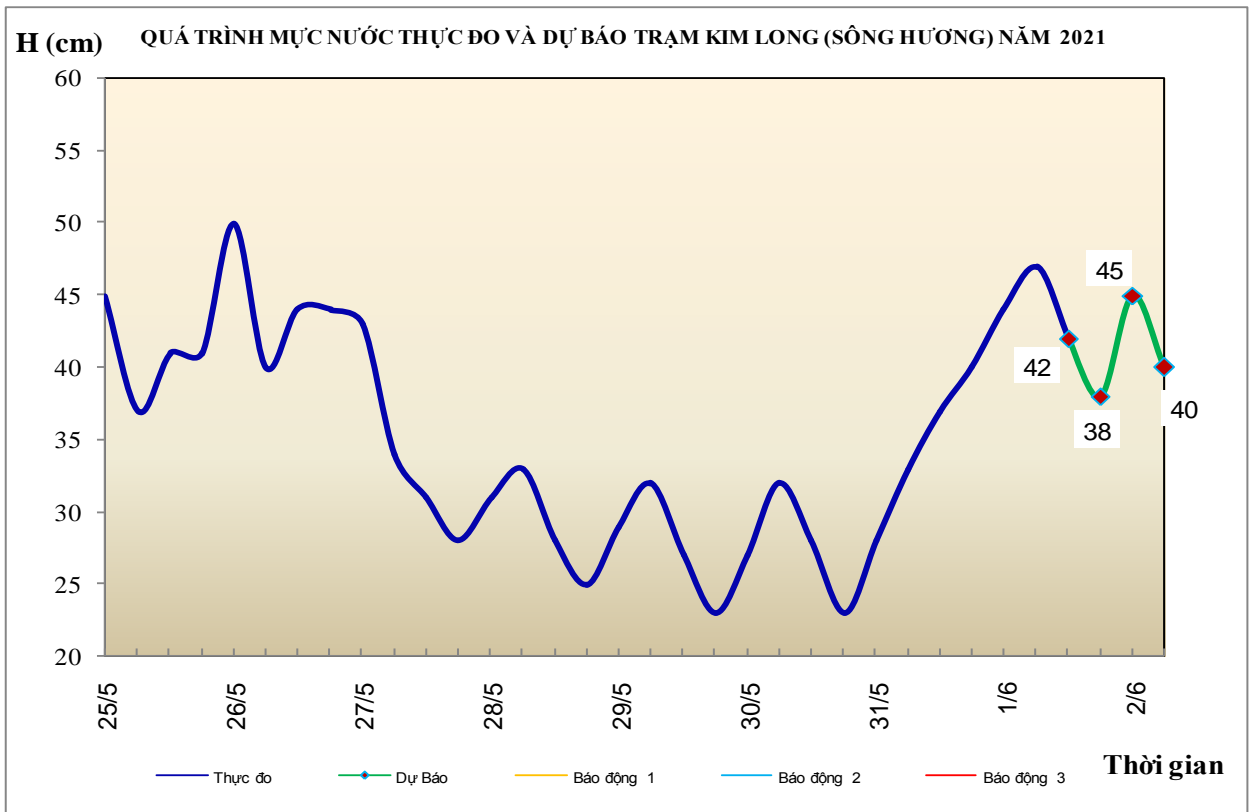
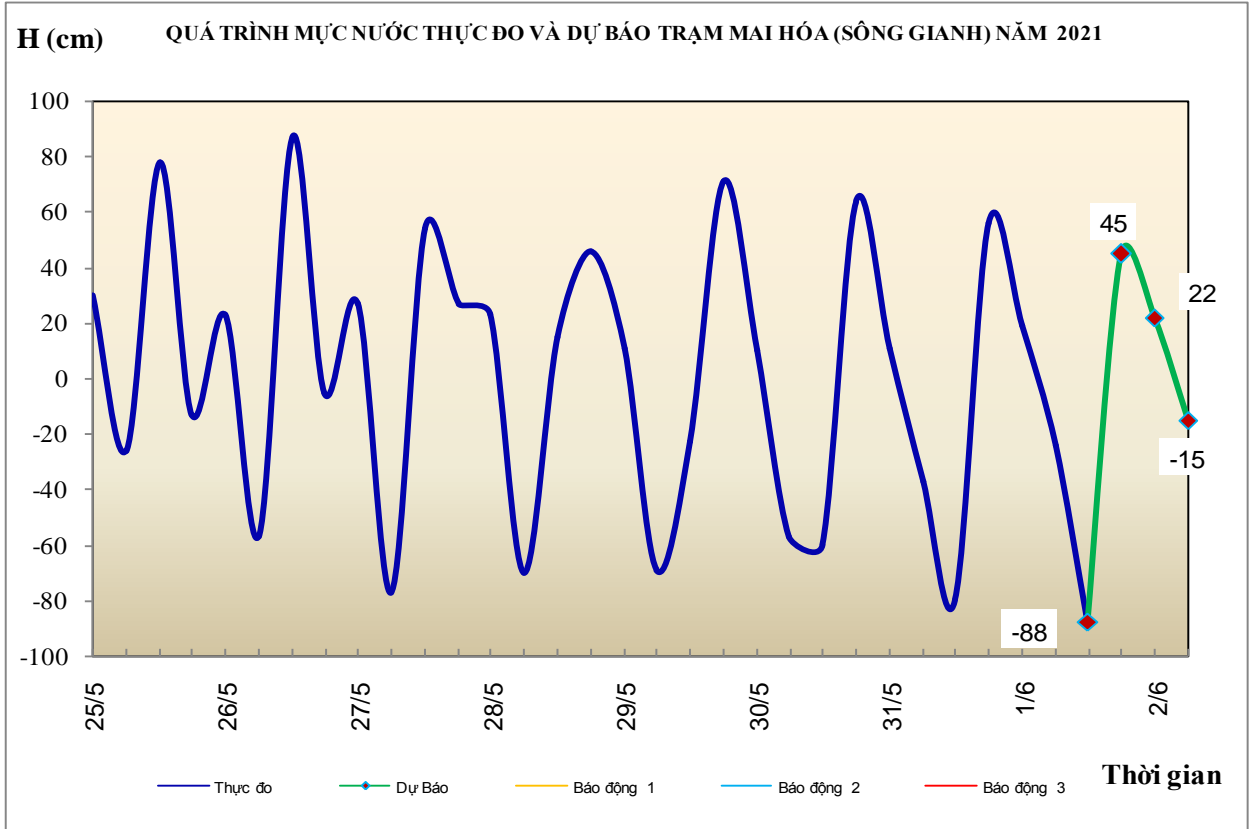
### 1. Khu vực Bắc Trung Bộ

| Tóm tắt tình hình 24 giờ qua   | Dự báo 24 giờ tới   |
|--|---|
| <b>1.1. Sông Bưởi:</b> Mức nước biến đổi chậm  | Mức nước biến đổi chậm  |
| <b>1.2. Sông Mã:</b> Mức nước thượng lưu biến đổi chậm, trung lưu dao động theo điều tiết hồ chứa, hạ lưu tại Giàng biến đổi theo triều. | Mức nước thượng lưu biến đổi chậm, trung lưu dao động theo điều tiết hồ chứa, hạ lưu tại Giàng biến đổi theo triều. |
| <b>1.3. Sông Chu:</b> Mức nước dao động theo điều tiết của hồ thủy điện  | Mức nước dao động theo điều tiết của hồ thủy điện   |
| <b>1.4. Sông Cả:</b> Mức nước trung, thượng lưu dao động theo điều tiết hồ chứa, hạ lưu biến đổi theo triều.                             | Mức nước trung, thượng lưu dao động theo điều tiết hồ chứa, hạ lưu biến đổi theo triều.                             |
| <b>1.5. Sông La:</b> Mức nước sông Ngàn Sâu, Ngàn Phố biến đổi chậm; hạ lưu sông La dao động theo triều.                                 | Mức nước sông Ngàn Sâu, Ngàn Phố biến đổi chậm; hạ lưu sông La dao động theo triều.                                 |



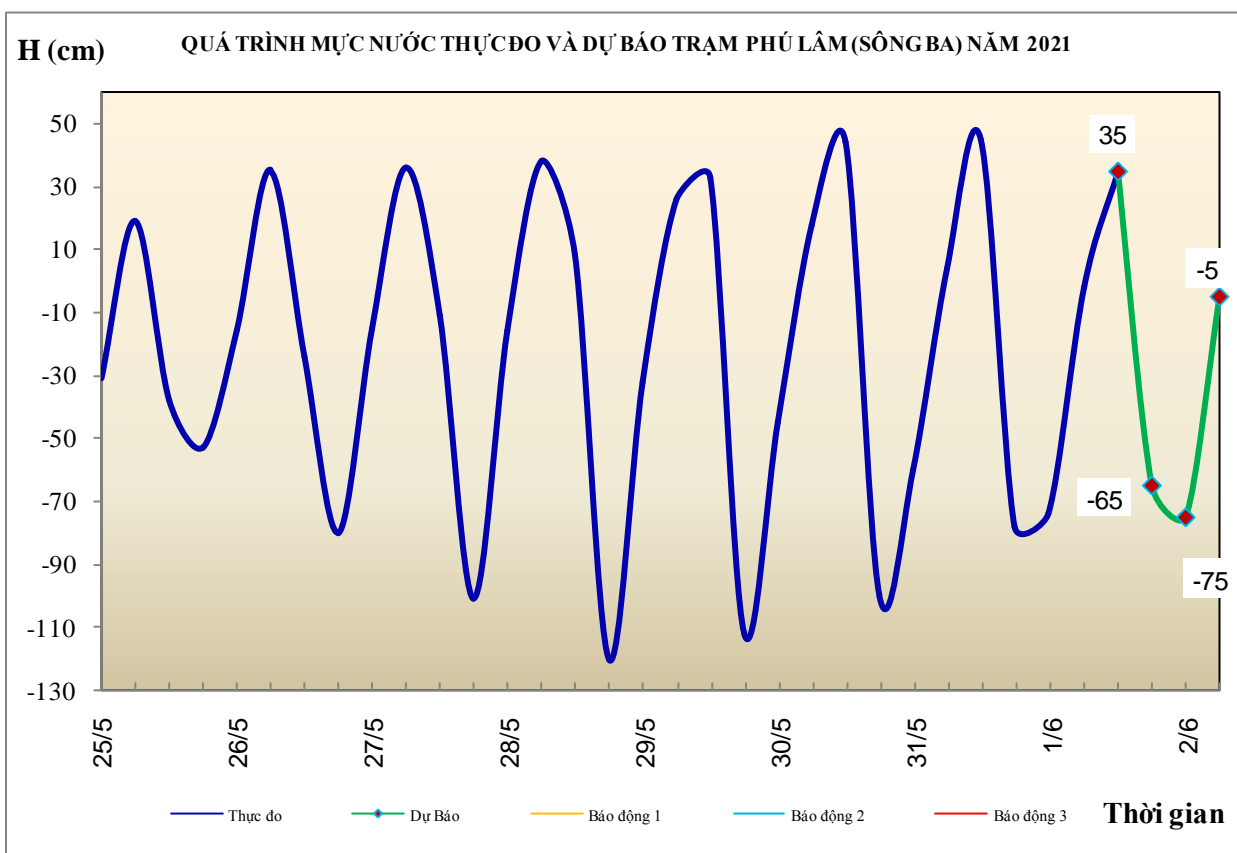
## 2. Khu vực Trung Trung Bộ

| Tóm tắt tình hình 24 giờ qua                                     | Dự báo 24 giờ tới                        |
|--|--|
| <b>2.1. Sông Gianh:</b> Mức nước biến đổi chậm                   | Mức nước biến đổi chậm.                  |
| <b>2.2. Sông Hương:</b> Mức nước dao động theo điều tiết hồ chứa | Mức nước dao động theo điều tiết hồ chứa |
| <b>2.3. Sông Vu Gia-Thu Bồn:</b> Mức nước biến đổi chậm          | Mức nước biến đổi chậm                   |
| <b>2.4. Sông Trà Khúc:</b> Mức nước biến đổi chậm                | Mức nước biến đổi chậm                   |
| <b>2.5. Các sông khác:</b> Mức nước biến đổi chậm.               | Mức nước biến đổi chậm.                  |



### 3. Khu vực Nam Trung Bộ

| Tóm tắt tình hình 24 giờ qua  | Dự báo 24 giờ tới  |
|---|--|
| <b>3.1. Sông Kôn:</b> Mức nước biến đổi chậm.   | Mức nước biến đổi chậm.  |
| <b>3.2. Sông Ba:</b> Mức nước thượng trung lưu biến đổi chậm, hạ lưu dao động theo điều tiết của hồ chứa và thủy triều. | Mức nước thượng trung lưu có dao động, hạ lưu dao động theo điều tiết của hồ chứa và thủy triều. |
| <b>3.3. Sông Cái Nha Trang:</b> Mức nước biến đổi chậm.   | Mức nước biến đổi chậm.  |
| <b>3.4. Các sông khác:</b> Mức nước biến đổi chậm.  | Mức nước biến đổi chậm.  |

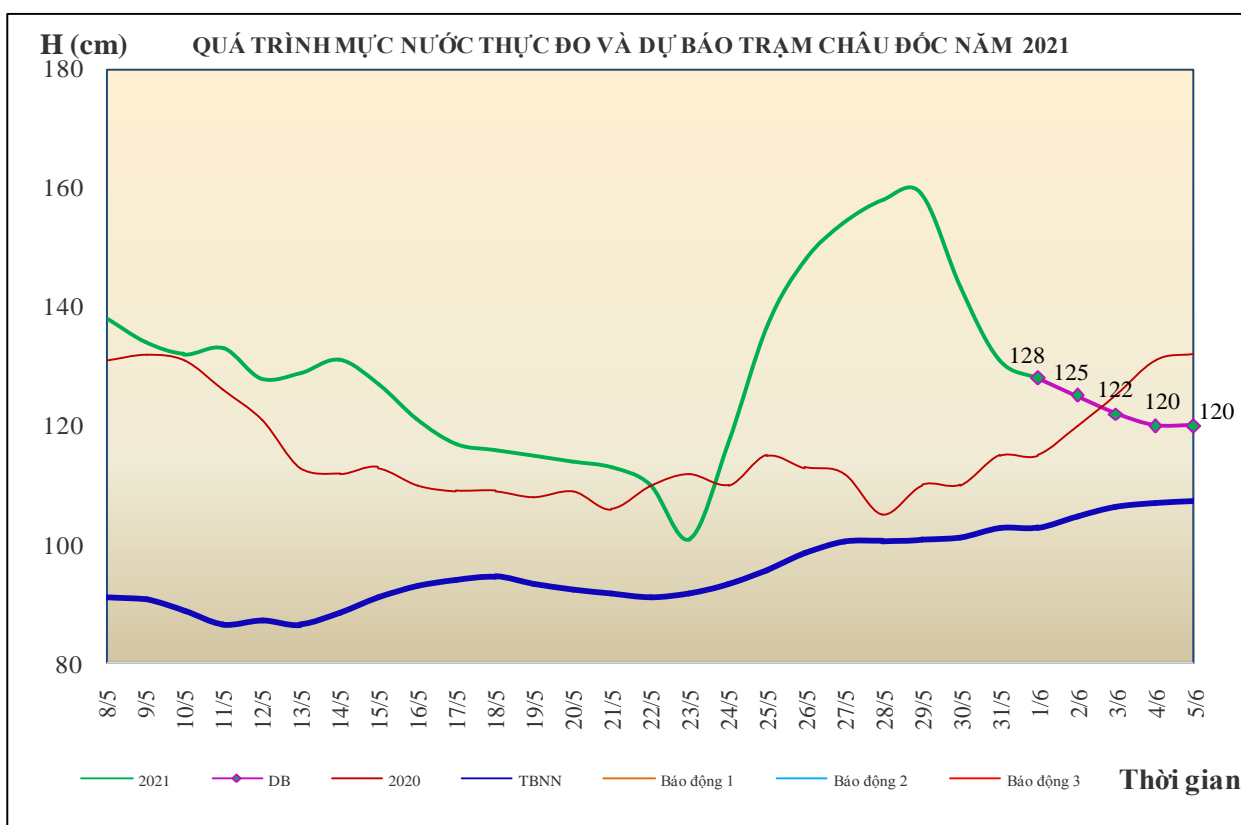
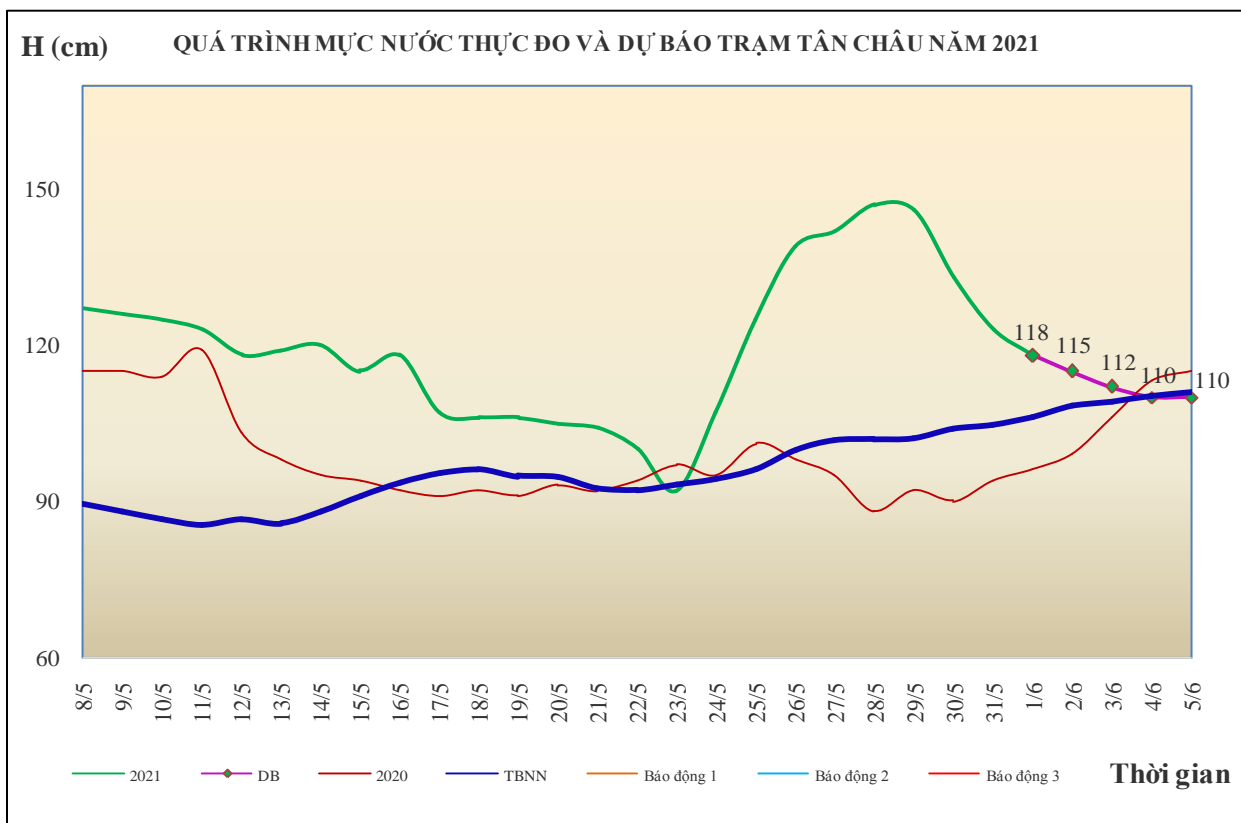


### 4. Khu vực Tây Nguyên

| Tóm tắt tình hình 24 giờ qua   | Dự báo 24 giờ tới   |
|--|---|
| <b>4.1. Sông Sê San:</b> Mức nước trên các sông dao động theo điều tiết của hồ chứa thủy điện. | Mức nước trên các sông dao động theo điều tiết của hồ chứa thủy điện. |
| <b>4.2. Sông Srêpôk:</b> Mức nước các sông dao động theo điều tiết của hồ chứa thủy điện.      | Mức nước các sông dao động theo điều tiết của hồ chứa thủy điện.      |
| <b>4.3. Các sông khác:</b> Mức nước các sông khác dao động.                                    | Mức nước các sông khác dao động.                                      |

## 5. Khu vực Nam Bộ

| Tóm tắt tình hình 24 giờ qua   | Dự báo  |
|--|---|
| Mức nước đầu nguồn sông Cửu Long đang xuống theo triều. Mức nước cao nhất ngày 31/5 trên sông Tiền tại Tân Châu 1,23m; trên sông Hậu tại Châu Đốc 1,31m. | Mức nước đầu nguồn sông Cửu Long tiếp tục xuống theo triều. Đến ngày 05/6, mức nước cao nhất ngày tại Tân Châu ở mức 1,10m; tại Châu Đốc ở mức 1,20m. |



## 6. Bảng mực nước thực đo và dự báo

### 6.1. Khu vực Trung Bộ

| Sông     | Trạm      | Mực nước thực đo (cm) |           |          |          | Mực nước dự báo (cm) |   |           |   |          |   |          |   |
|----------|-----------|-----------------------|-----------|----------|----------|----------------------|---|-----------|---|----------|---|----------|---|
|          |           | 13h-31/05             | 19h-31/05 | 1h-01/06 | 7h-01/06 | 13h-01/06            |   | 19h-01/06 |   | 1h-02/06 |   | 7h-02/06 |   |
| Mã       | Giàng     | -98                   | 131       | 104      | -30      | -80                  | ↓ | 100       | ↑ | 120      | ↑ | -5       | ↓ |
| Cả       | Nam Đàn   | -34                   | 72        | 103      | 20       | -30                  | ↓ | 60        | ↑ | 105      | ↑ | 25       | ↓ |
| La       | Linh Cảm  | -129                  | 77        | 89       | -19      | -120                 | ↓ | 60        | ↑ | 105      | ↑ | 5        | ↓ |
| Gianh    | Mai Hóa   | -80                   | 56        | 19       | -24      | -88                  | ↓ | 45        | ↑ | 22       | ↓ | -15      | ↓ |
| Hương    | Kim Long  | 37                    | 40        | 44       | 47       | 42                   | ↓ | 38        | ↓ | 45       | ↑ | 40       | ↑ |
| Thu Bồn  | Câu Lâu   | 51                    | -32       | -42      | 13       | 42                   | ↑ | -20       | ↓ | -48      | ↓ | 8        | ↑ |
| Trà Khúc | Trà Khúc  | 58                    | 2         | -19      | 13       | 52                   | ↑ | 5         | ↓ | -15      | ↓ | 12       | ↑ |
| Kôn      | Thanh Hòa | 679                   | 684       | 683      | 681      | 680                  | ↓ | 678       | ↓ | 682      | ↑ | 685      | ↑ |
| Ba       | Phú Lâm   | 45                    | -78       | -74      | -2       | 35                   | ↑ | -65       | ↓ | -75      | ↓ | -5       | ↑ |

### 6.2. Khu vực Nam Bộ

| Sông      | Trạm     | Mực nước cao nhất ngày (cm) |       |        |       |       |       |  |
|-----------|----------|-----------------------------|-------|--------|-------|-------|-------|--|
|           |          | Thực đo                     |       | Dự báo |       |       |       |  |
|           |          | 31/05                       | 01/06 | 02/06  | 03/06 | 04/06 | 05/06 |  |
| Sông Tiền | Tân Châu | 123 ↓                       | 118 ↓ | 115 ↓  | 112 ↓ | 110 ↓ | 110 → |  |
| Sông Hậu  | Châu Đốc | 131 ↓                       | 128 ↓ | 125 ↓  | 122 ↓ | 120 ↓ | 120 → |  |

Tin phát lúc: 10h30'

**PHÒNG DỰ BÁO THỦY VĂN  
TRUNG BỘ, TÂY NGUYÊN VÀ NAM BỘ**

**Duyệt bản tin:** Phùng Tiến Dũng

**Dự báo viên:** Huệ, Trang, Tùng, Vân, Hải