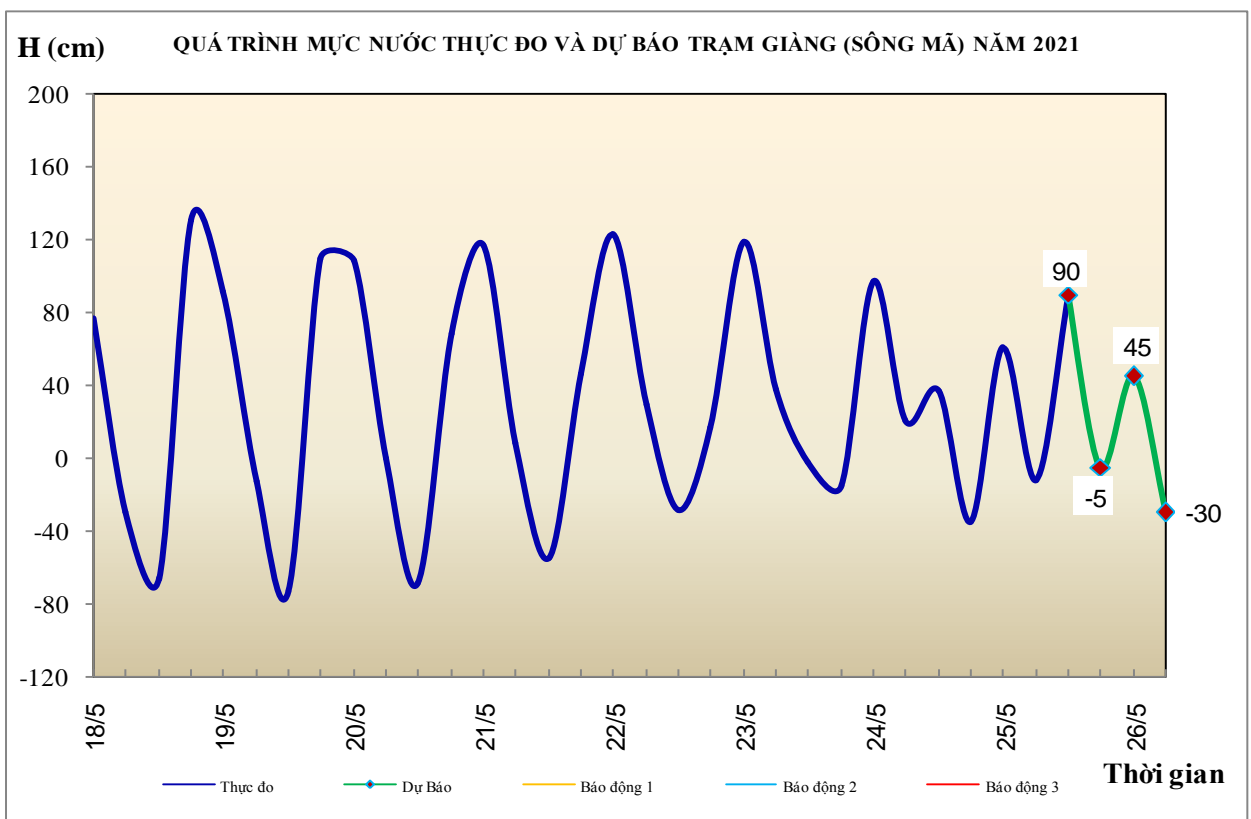


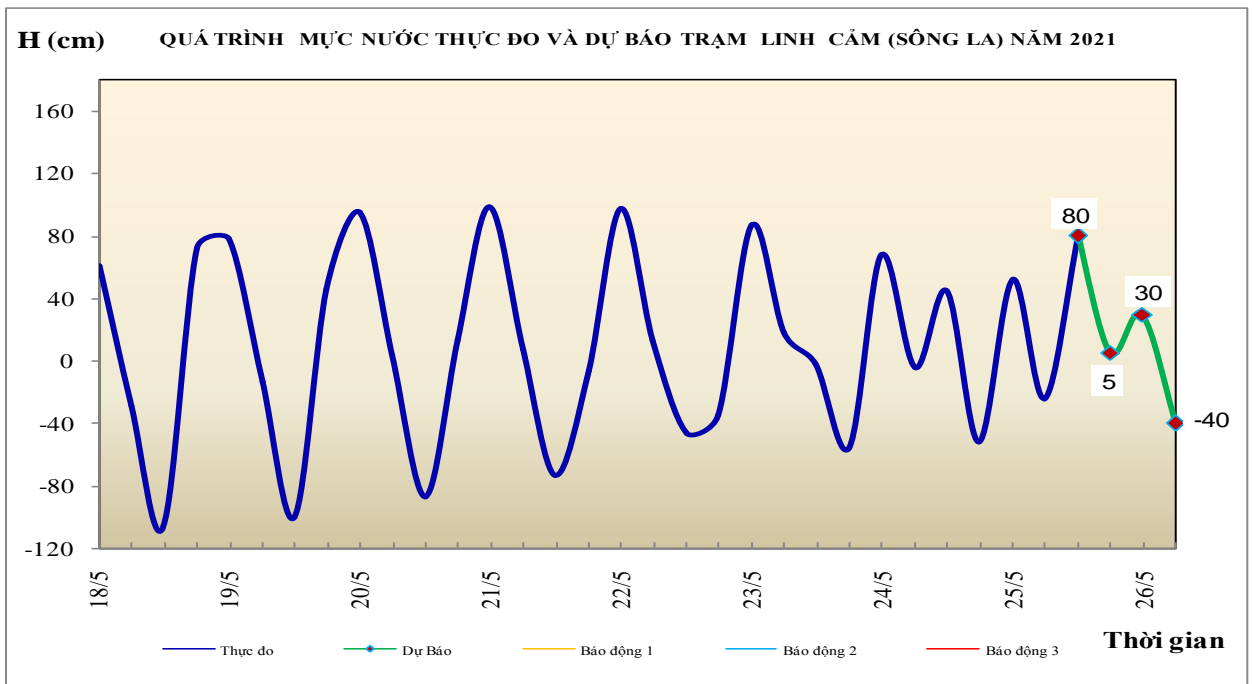
Hà Nội, ngày 25 tháng 5 năm 2021

BẢN TIN DỰ BÁO THỦY VĂN HẠN NGẮN CÁC SÔNG TRUNG BỘ, TÂY NGUYÊN VÀ NAM BỘ

1. Khu vực Bắc Trung Bộ

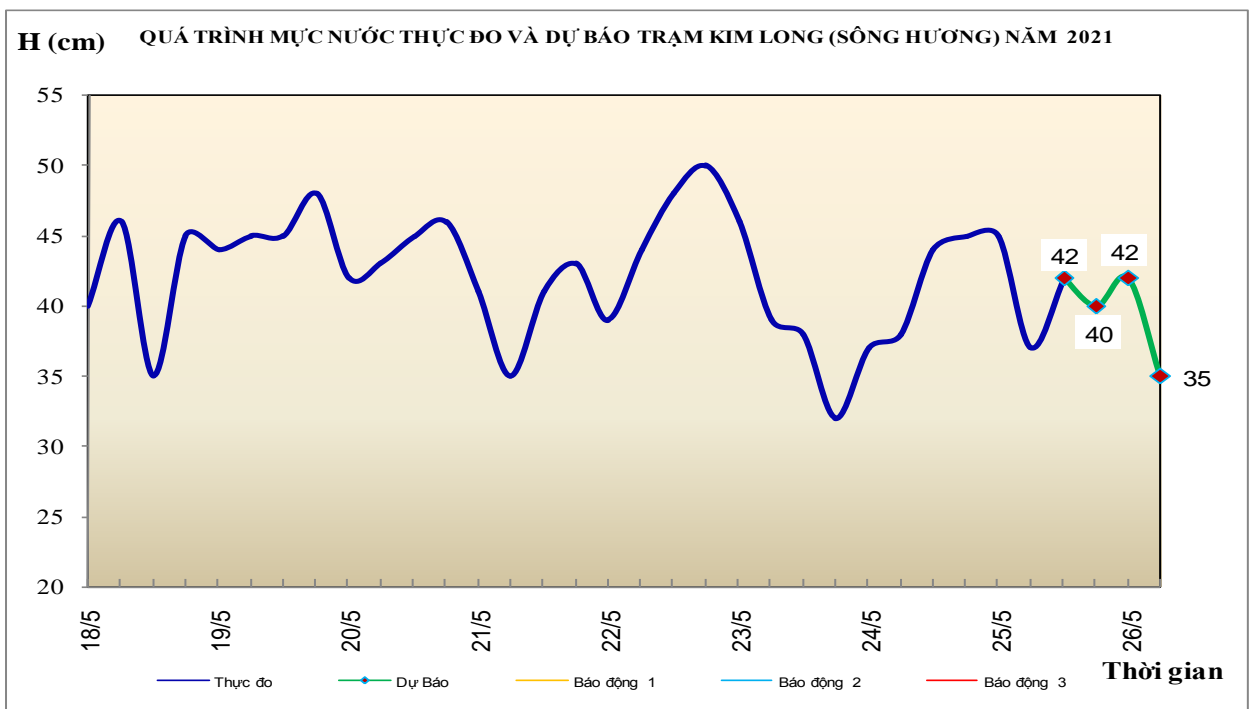
Tóm tắt tình hình 24 giờ qua	Dự báo 24 giờ tới
1.1. Sông Bưởi: Mức nước có dao động	Mức nước có dao động
1.2. Sông Mã: Mức nước thượng lưu biến đổi chậm, trung lưu dao động theo điều tiết hồ chứa, hạ lưu tại Giàng biến đổi theo triều.	Mức nước thượng lưu biến đổi chậm, trung lưu dao động theo điều tiết hồ chứa, hạ lưu tại Giàng biến đổi theo triều.
1.3. Sông Chu: Mức nước dao động theo điều tiết của hồ thủy điện	Mức nước dao động theo điều tiết của hồ thủy điện
1.4. Sông Cả: Mức nước trung, thượng lưu dao động theo điều tiết hồ chứa, hạ lưu biến đổi theo triều.	Mức nước trung, thượng lưu dao động theo điều tiết hồ chứa, hạ lưu biến đổi theo triều.
1.5. Sông La: Mức nước sông Ngàn Sâu, Ngàn Phố đang lên; hạ lưu sông La dao động theo triều.	Mức nước sông Ngàn Sâu, Ngàn Phố tiếp tục lên nhưng còn dưới mức báo động 1, sau xuống dần; hạ lưu sông La dao động theo triều.





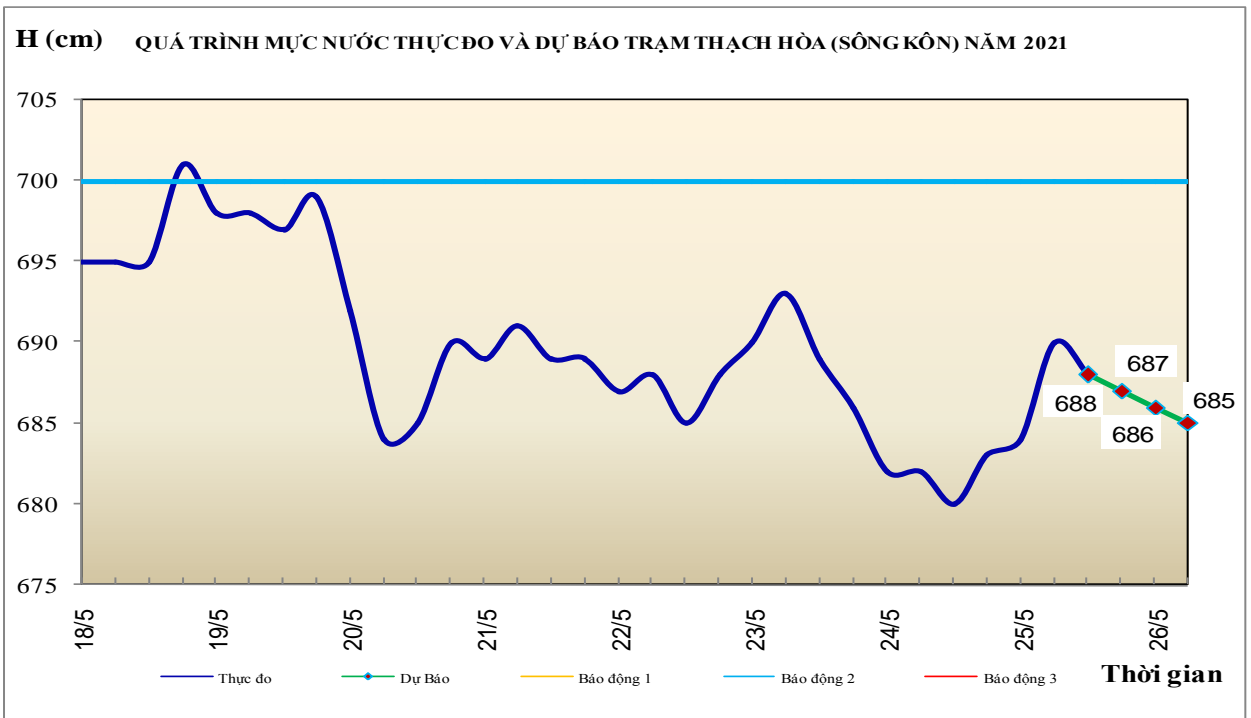
2. Khu vực Trung Trung Bộ

Tóm tắt tình hình 24 giờ qua	Dự báo 24 giờ tới
2.1. Sông Gianh: Mức nước thượng lưu có dao động, hạ lưu biến đổi chậm	Mức nước thượng lưu có dao động, hạ lưu biến đổi chậm.
2.2. Sông Hương: Mức nước dao động theo điều tiết hồ chứa	Mức nước dao động theo điều tiết hồ chứa
2.3. Sông Vu Gia-Thu Bồn: Mức nước biến đổi chậm	Mức nước biến đổi chậm
2.4. Sông Trà Khúc: Mức nước biến đổi chậm	Mức nước biến đổi chậm
2.5. Các sông khác: Mức nước biến đổi chậm	Mức nước biến đổi chậm



3. Khu vực Nam Trung Bộ

Tóm tắt tình hình 24 giờ qua	Dự báo 24 giờ tới
3.1. Sông Kôn: Mức nước biến đổi chậm.	Mức nước biến đổi chậm.
3.2. Sông Ba: Mức nước thượng trung lưu biến đổi chậm, hạ lưu dao động theo điều tiết của hồ chứa và thủy triều.	Mức nước thượng trung lưu có dao động, hạ lưu dao động theo điều tiết của hồ chứa và thủy triều.
3.3. Sông Cái Nha Trang: Mức nước có dao động.	Mức nước có dao động.
3.4. Các sông khác: Mức nước biến đổi chậm.	Mức nước có dao động.
<p>Cảnh báo: Từ nay đến ngày 27/5, trên các sông từ Bình Định đến Bình Thuận xuất hiện một đợt lũ, biên độ lũ lên trên các sông từ 2-5m. Đỉnh lũ trên các sông Ninh Thuận, Bình Thuận khả năng lên mức BĐ1.</p> <p>Nguy cơ xảy ra lũ quét, sạt lở đất và ngập úng cục bộ tại các tỉnh từ Khánh Hòa đến Bình Thuận.</p>	



4. Khu vực Tây Nguyên

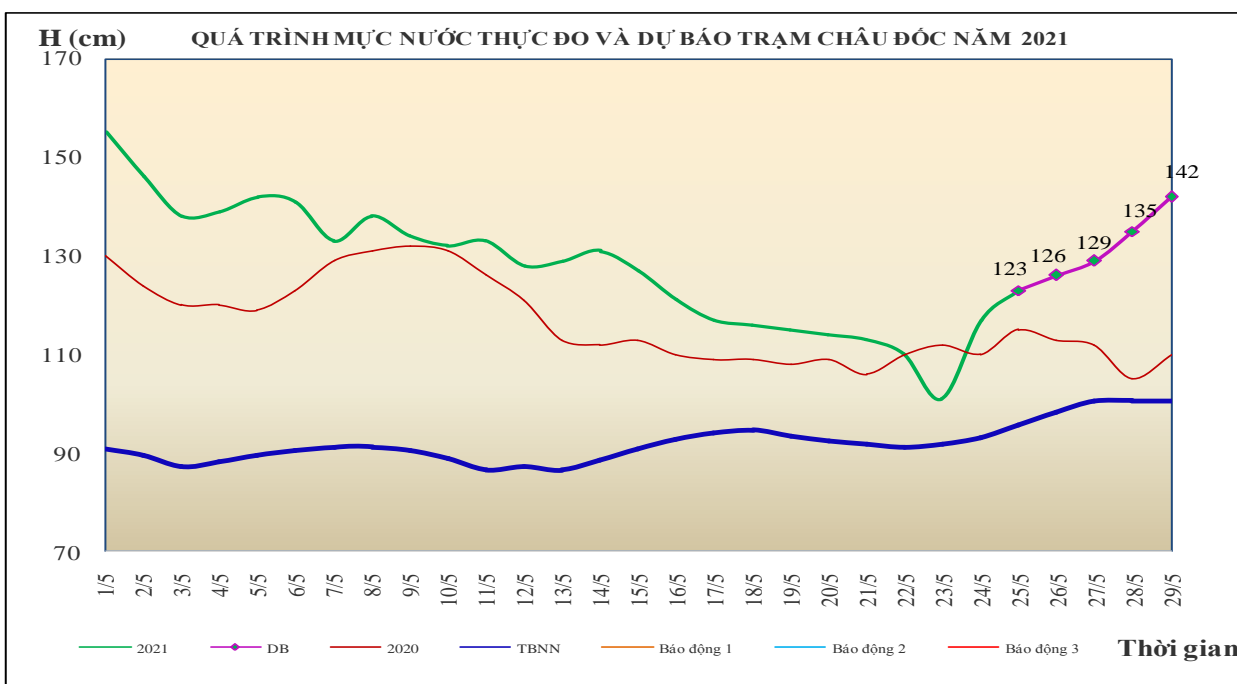
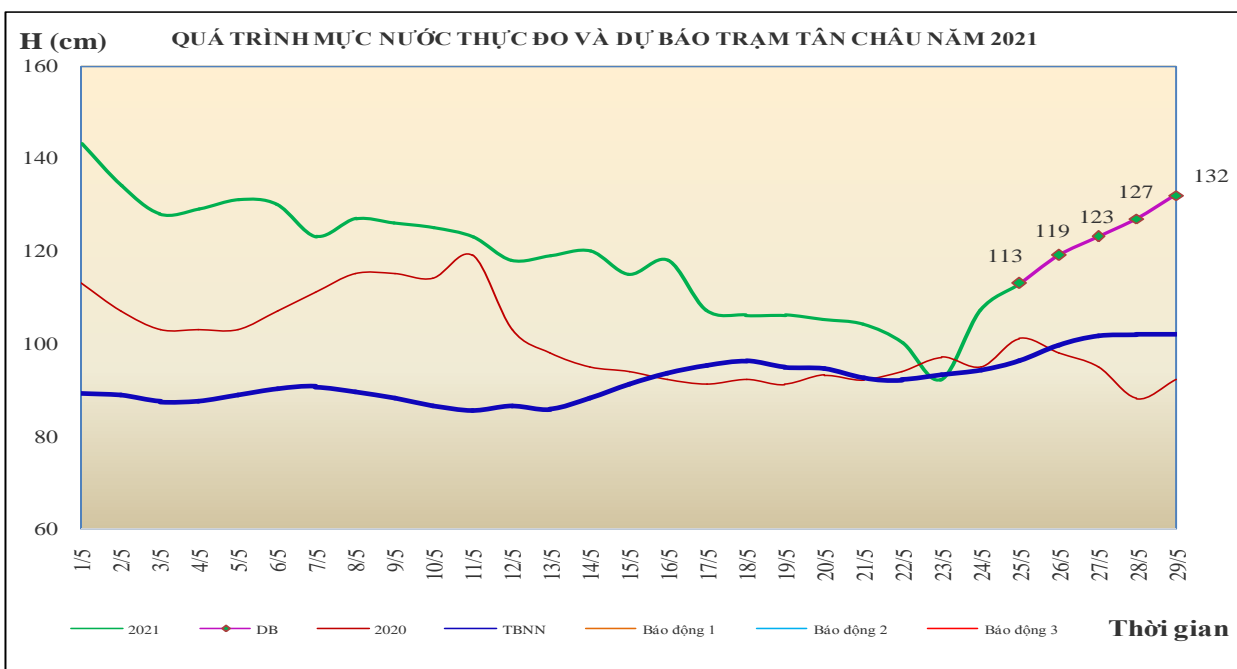
Tóm tắt tình hình 24 giờ qua	Dự báo 24 giờ tới
4.1. Sông Sê San: Mức nước trên các sông dao động theo điều tiết của hồ chứa thủy điện.	Mức nước trên các sông dao động theo điều tiết của hồ chứa thủy điện.
4.2. Sông Srêpôk: Mức nước các sông dao động theo điều tiết của hồ chứa thủy điện.	Mức nước các sông dao động theo điều tiết của hồ chứa thủy điện.

Cảnh báo: Từ nay đến ngày 27/5, trên các sông ở khu vực Tây Nguyên khả năng xuất hiện một đợt lũ, biên độ lũ lên trên các sông từ 2-5m. Đỉnh lũ trên các sông ở Bắc Tây Nguyên ở dưới mức BĐ1, các sông nhỏ thuộc Nam Tây Nguyên lên mức BĐ1-2.

Nguy cơ xảy ra lũ quét, sạt lở đất và ngập úng cục bộ tại các tỉnh thuộc Tây Nguyên.

5. Khu vực Nam Bộ

Tóm tắt tình hình 24 giờ qua	Dự báo
Mức nước đầu nguồn sông Cửu Long đang lên theo triều. Mức nước cao nhất ngày 24/5 trên sông Tiền tại Tân Châu 1,07m; trên sông Hậu tại Châu Đốc 1,17m.	Mức nước đầu nguồn sông Cửu Long tiếp tục lên theo triều. Đến ngày 29/5, mức nước cao nhất ngày tại Tân Châu ở mức 1,32m; tại Châu Đốc ở mức 1,42m.



6. Bảng mực nước thực đo và dự báo

6.1. Khu vực Trung Bộ

Sông	Trạm	Mực nước thực đo (cm)			Mực nước dự báo (cm)			
		19h-24/05	7h-25/05		19h-25/05		7h-26/05	
Mã	Giàng	-35	-12	↑	-5	↑	-30	↓
Cả	Nam Đàn	-9	16	↑	5	↓	5	→
La	Linh Cảm	-52	-24	↑	5	↑	-40	↓
Gianh	Mai Hóa	-57	-26	↑	-60	↓	-25	↑
Hương	Kim Long	45	37	↓	40	↑	35	↓
Thu Bồn	Câu Lâu	-2	23	↑	-2	↓	25	↑
Trà Khúc	Trà Khúc	1	28	↑	20	↓	30	↑
Kôn	Thạnh Hòa	683	690	↑	687	↓	685	↓
Ba	Phú Lâm	-22	19	↑	-50	↓	30	↑

6.2. Khu vực Nam Bộ

Sông	Trạm	Mực nước cao nhất ngày (cm)					
		Thực đo	Dự báo				
		24/05	25/05	26/05	27/05	28/05	29/05
Sông Tiền	Tân Châu	107 ↑	113 ↑	119 ↑	123 ↑	127 ↑	132 ↑
Sông Hậu	Châu Đốc	117 ↑	123 ↑	126 ↑	129 ↑	135 ↑	142 ↑

Tin phát lúc: 10h30'

**PHÒNG DỰ BÁO THỦY VĂN
TRUNG BỘ, TÂY NGUYÊN VÀ NAM BỘ**

Duyệt bản tin: Phùng Tiến Dũng

Dự báo viên: Minh, Vân, Hằng, Huệ, Hoa