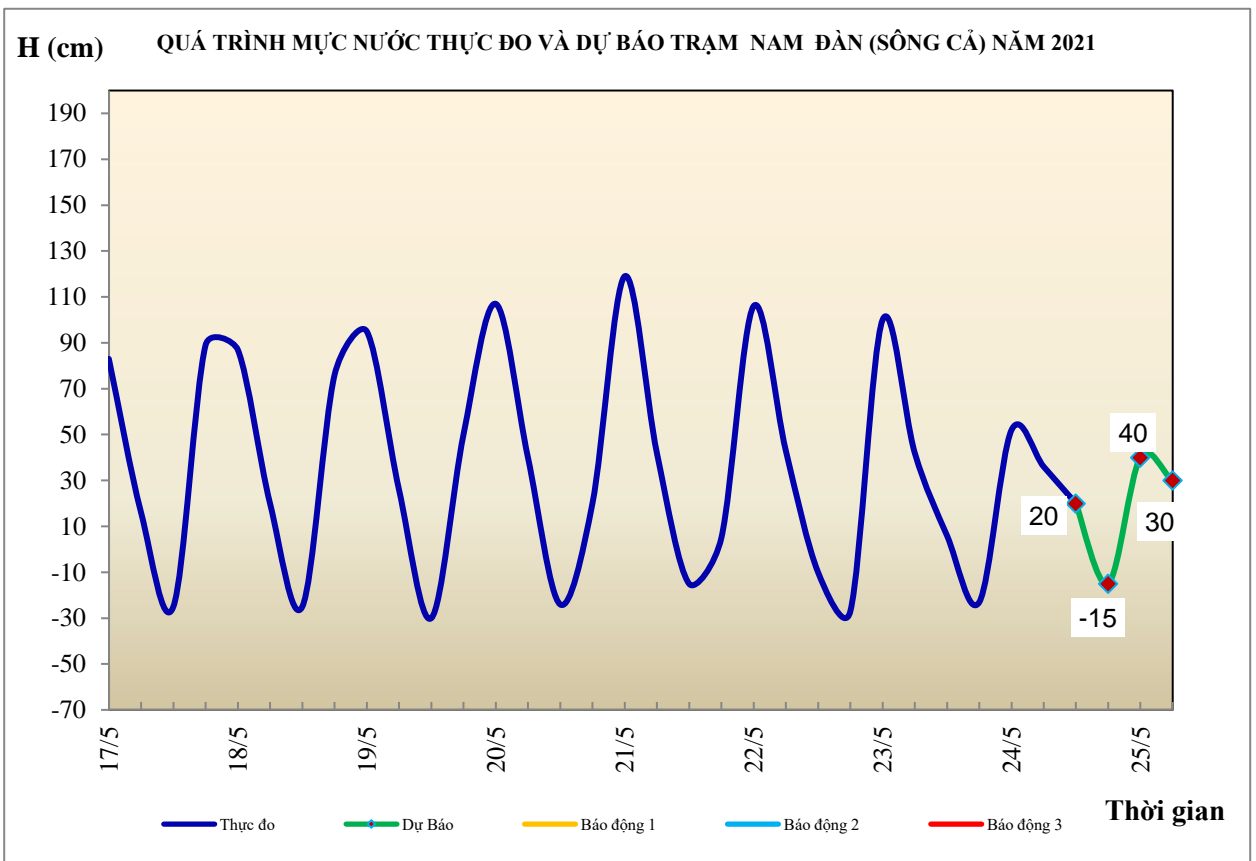


BẢN TIN DỰ BÁO THỦY VĂN HẠN NGẮN CÁC SÔNG TRUNG BỘ, TÂY NGUYÊN VÀ NAM BỘ

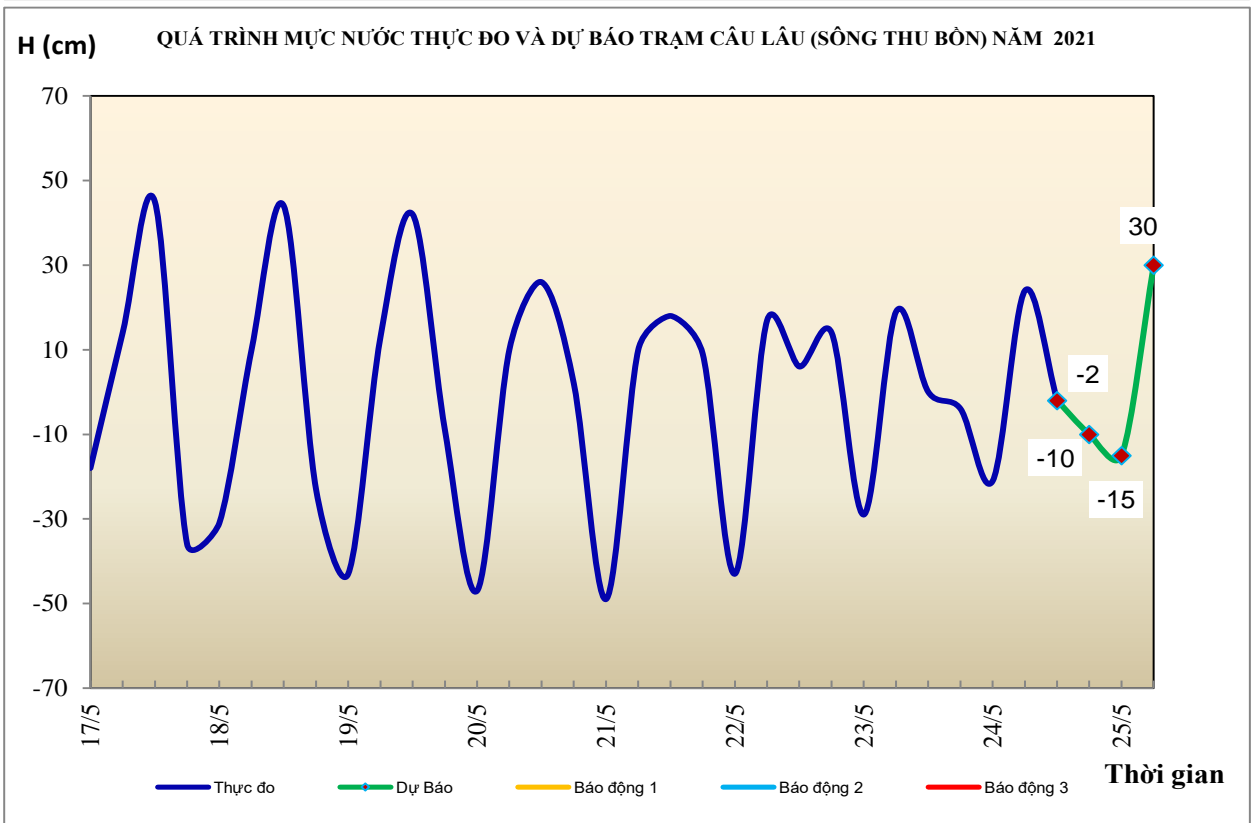
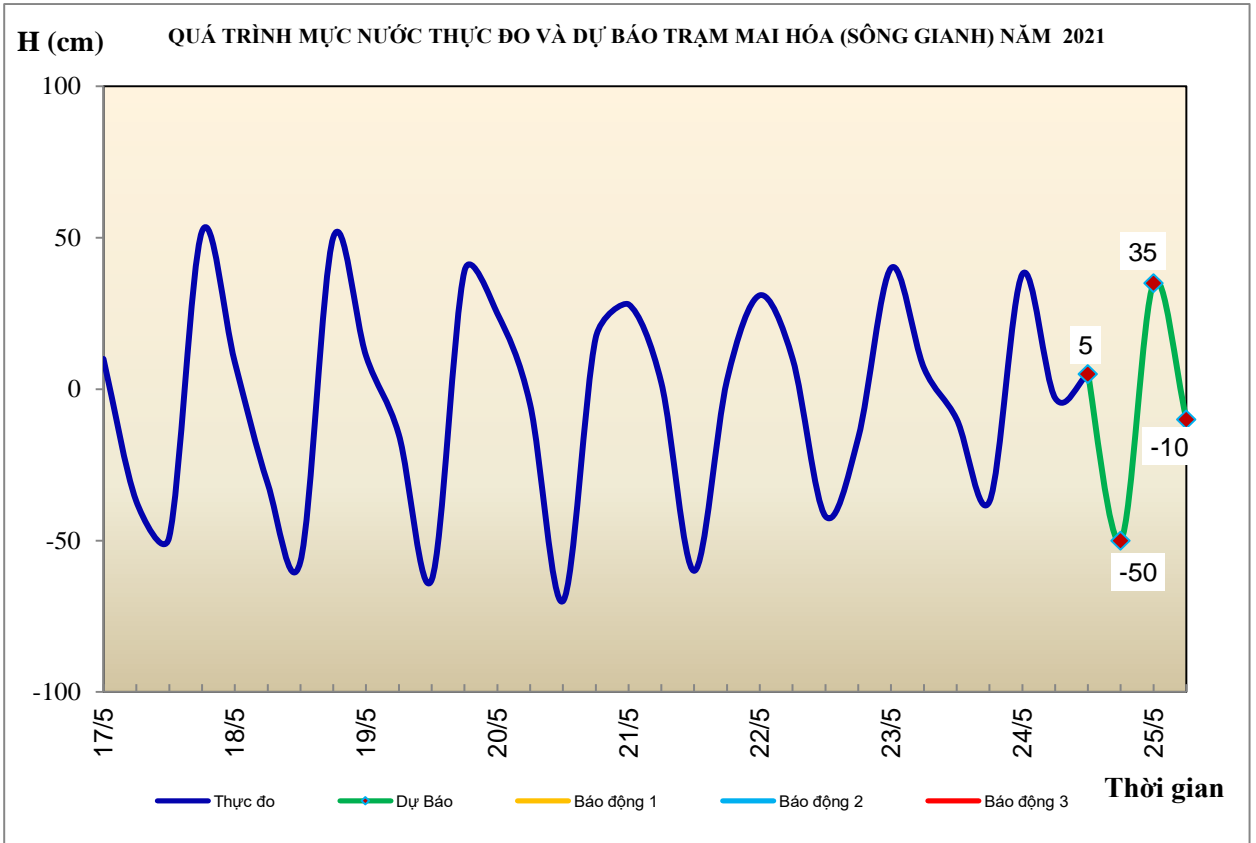
1. Khu vực Bắc Trung Bộ

Tóm tắt tình hình 24 giờ qua	Dự báo 24 giờ tới
1.1. Sông Bưởi: Mức nước đang xuống	Mức nước biến đổi chậm
1.2. Sông Mã: Mức nước thượng lưu biến đổi chậm, trung lưu dao động theo điều tiết hồ chứa, hạ lưu tại Giàng biến đổi theo triều.	Mức nước thượng lưu biến đổi chậm, trung lưu dao động theo điều tiết hồ chứa, hạ lưu tại Giàng biến đổi theo triều.
1.3. Sông Chu: Mức nước dao động theo điều tiết của hồ thủy điện	Mức nước dao động theo điều tiết của hồ thủy điện
1.4. Sông Cả: Mức nước trung, thượng lưu dao động theo điều tiết hồ chứa, hạ lưu biến đổi theo triều.	Mức nước trung, thượng lưu dao động theo điều tiết hồ chứa, hạ lưu biến đổi theo triều.
1.5. Sông La: Mức nước sông Ngàn Sâu, Ngàn Phố biến đổi chậm; hạ lưu sông La dao động theo triều.	Mức nước sông Ngàn Sâu, Ngàn Phố biến đổi chậm; hạ lưu sông La dao động theo triều.



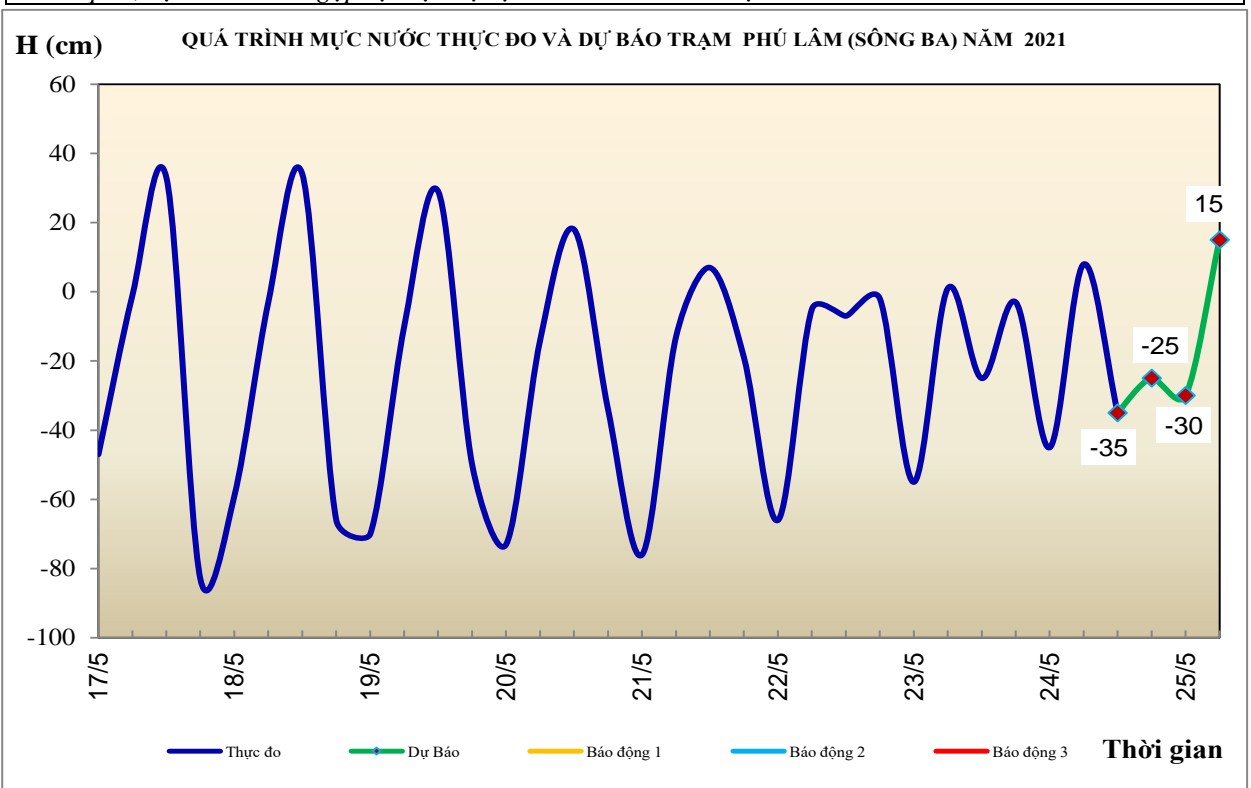
2. Khu vực Trung Trung Bộ

Tóm tắt tình hình 24 giờ qua	Dự báo 24 giờ tới
2.1. Sông Gianh: Mức nước biến đổi chậm	Mức nước biến đổi chậm.
2.2. Sông Hương: Mức nước dao động theo điều tiết hồ chứa	Mức nước dao động theo điều tiết hồ chứa
2.3. Sông Vu Gia-Thu Bồn: Mức nước biến đổi chậm	Mức nước biến đổi chậm
2.4. Sông Trà Khúc: Mức nước biến đổi chậm	Mức nước biến đổi chậm
2.5. Các sông khác: Mức nước biến đổi chậm	Mức nước biến đổi chậm



3. Khu vực Nam Trung Bộ

Tóm tắt tình hình 24 giờ qua	Dự báo 24 giờ tới
3.1. Sông Kôn: Mức nước biến đổi chậm.	Mức nước biến đổi chậm.
3.2. Sông Ba: Mức nước thượng trung lưu biến đổi chậm, hạ lưu dao động theo điều tiết của hồ chứa và thủy triều.	Mức nước thượng trung lưu có dao động, hạ lưu dao động theo điều tiết của hồ chứa và thủy triều.
3.3. Sông Cái Nha Trang: Mức nước có dao động.	Mức nước lên.
3.4. Các sông khác: Mức nước có dao động.	Mức nước lên.
Cảnh báo: Từ ngày 24/5 đến ngày 27/5, trên các sông từ Bình Định đến Bình Thuận xuất hiện một đợt lũ, biên độ lũ lên trên các sông từ 2-6m. Đỉnh lũ trên các sông ở Khánh Hòa có khả năng lên mức BĐ1; các sông ở Ninh Thuận, Bình Thuận lên mức BĐ1-BĐ2. Nguy cơ xảy ra lũ quét, sạt lở đất và ngập lụt cục bộ tại các tỉnh từ Bình Định đến Khánh Hòa.	



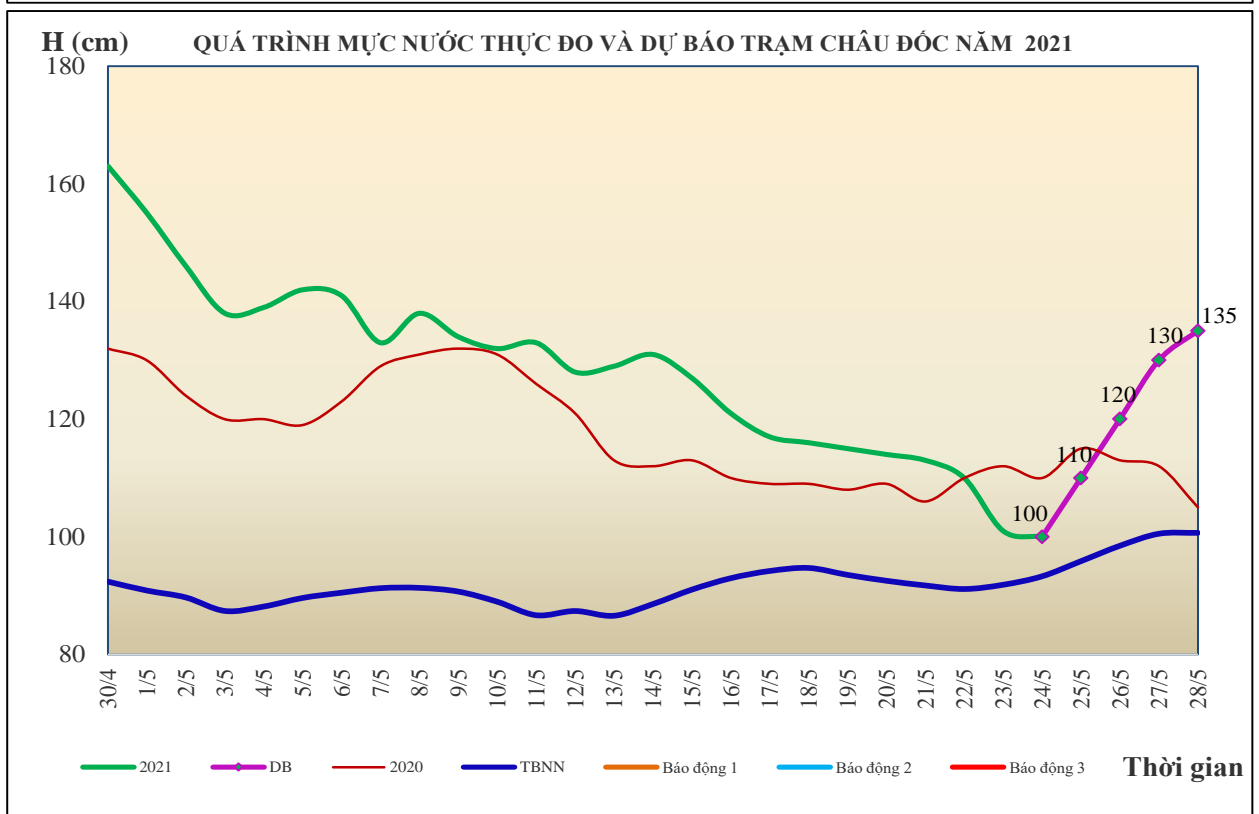
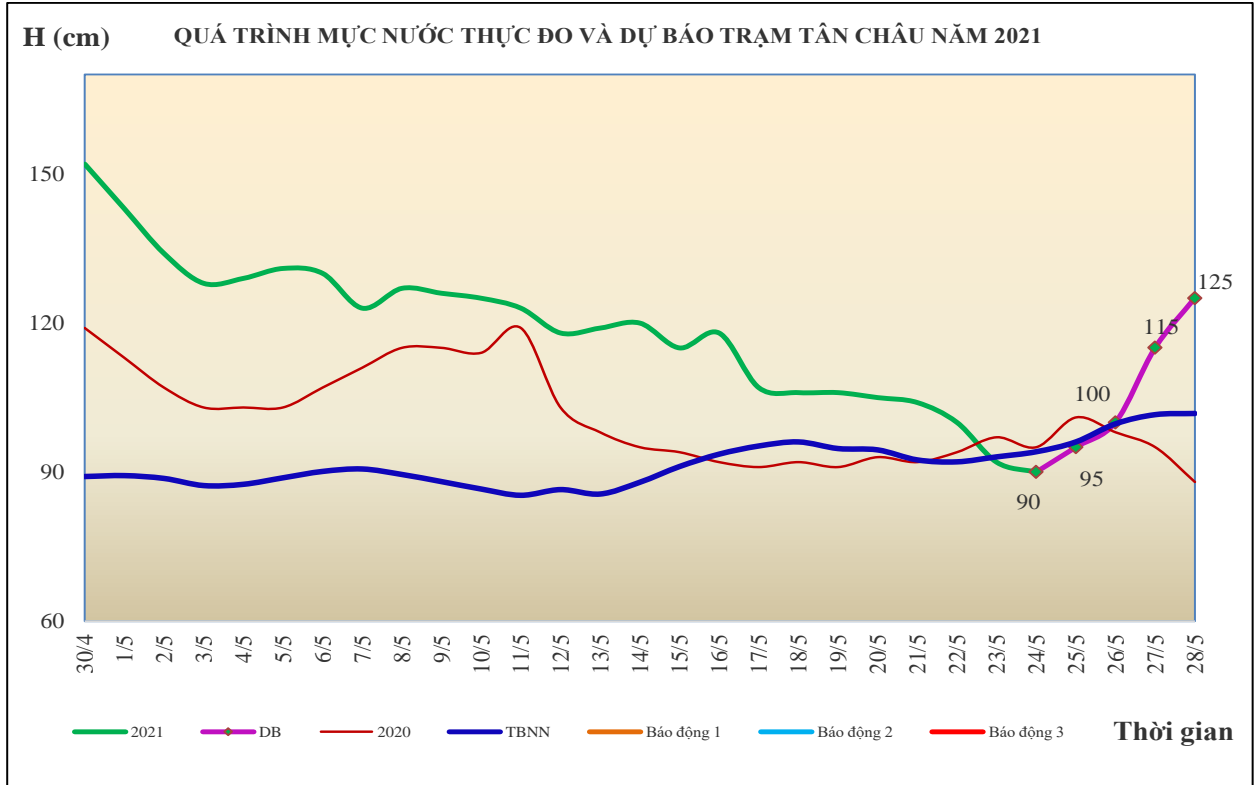
4. Khu vực Tây Nguyên

Tóm tắt tình hình 24 giờ qua	Dự báo 24 giờ tới
4.1. Sông Sê San: Mức nước trên các sông dao động theo điều tiết của hồ chứa thủy điện.	Mức nước trên các sông dao động theo điều tiết của hồ chứa thủy điện.
4.2. Sông Srêpôk: Mức nước các sông dao động theo điều tiết của hồ chứa thủy điện.	Mức nước các sông dao động theo điều tiết của hồ chứa thủy điện.
4.3. Các sông khác: Mức nước các sông khác dao động.	Mức nước các sông khác dao động.
Cảnh báo: Từ ngày 24/5 đến ngày 27/5, trên các sông ở khu vực Tây Nguyên xuất hiện một đợt lũ, biên độ lũ lên trên các sông từ 2-6m. Đỉnh lũ trên các sông ở khu vực Bắc Tây Nguyên khả năng lên mức BĐ1; các sông khu vực Nam Tây Nguyên lên mức BĐ1-	

BD2; riêng các sông nhỏ ở Đắk Nông, Lâm Đồng lên mức BD2-BD3. Nguy cơ xảy ra lũ quét, sạt lở đất và ngập lụt cục bộ tại các tỉnh khu vực Tây Nguyên.

5. Khu vực Nam Bộ

Tóm tắt tình hình 24 giờ qua	Dự báo
Mức nước đầu nguồn sông Cửu Long biến đổi chậm theo triều. Mức nước cao nhất ngày 23/5 trên sông Tiền tại Tân Châu 0,92m; trên sông Hậu tại Châu Đốc 1,01m.	Trong 1-2 ngày tới, mức nước đầu nguồn sông Cửu Long sẽ lên theo triều. Đến ngày 28/5, mức nước cao nhất ngày tại Tân Châu ở mức 1,25m; tại Châu Đốc ở mức 1,35m.



6. Bảng mực nước thực đo và dự báo

6.1. Khu vực Trung Bộ

Sông	Trạm	Mực nước thực đo (cm)			Mực nước dự báo (cm)			
		19h-23/05	7h-24/05		19h-24/05		7h-25/05	
Mã	Giàng	-15	21	↑	-30	↓	15	↑
Cả	Nam Đàn	-23	36	↑	-15	↓	30	↑
La	Linh Cảm	-55	-4	↑	-75	↓	-25	↑
Gianh	Mai Hóa	-37	-3	↑	-50	↓	-10	↑
Hương	Kim Long	32	38	↑	30	↓	40	↑
Thu Bồn	Câu Lâu	-4	24	↑	-10	↓	30	↑
Trà Khúc	Trà Khúc	17	19	↑	30	↑	24	↓
Kôn	Thanh Hòa	686	682	↓	682	→	678	↓
Ba	Phú Lâm	-3	8	↑	-25	↓	15	↑

6.2. Khu vực Nam Bộ

Sông	Trạm	Mực nước cao nhất ngày (cm)											
		Thực đo	Dự báo										
		23/05	24/05	25/05	26/05	27/05	28/05						
Sông Tiền	Tân Châu	92	↓	90	↓	95	↑	100	↑	115	↑	125	↑
Sông Hậu	Châu Đốc	101	↓	100	↓	110	↑	120	↑	130	↑	135	↑

Tin phát lúc: 10h30'

Duyệt bản tin: Phùng Tiến Dũng

**PHÒNG DỰ BÁO THỦY VĂN TRUNG BỘ,
TÂY NGUYÊN VÀ NAM BỘ**

Dự báo viên: Huệ, Trang, Tùng, Vân, Thắng