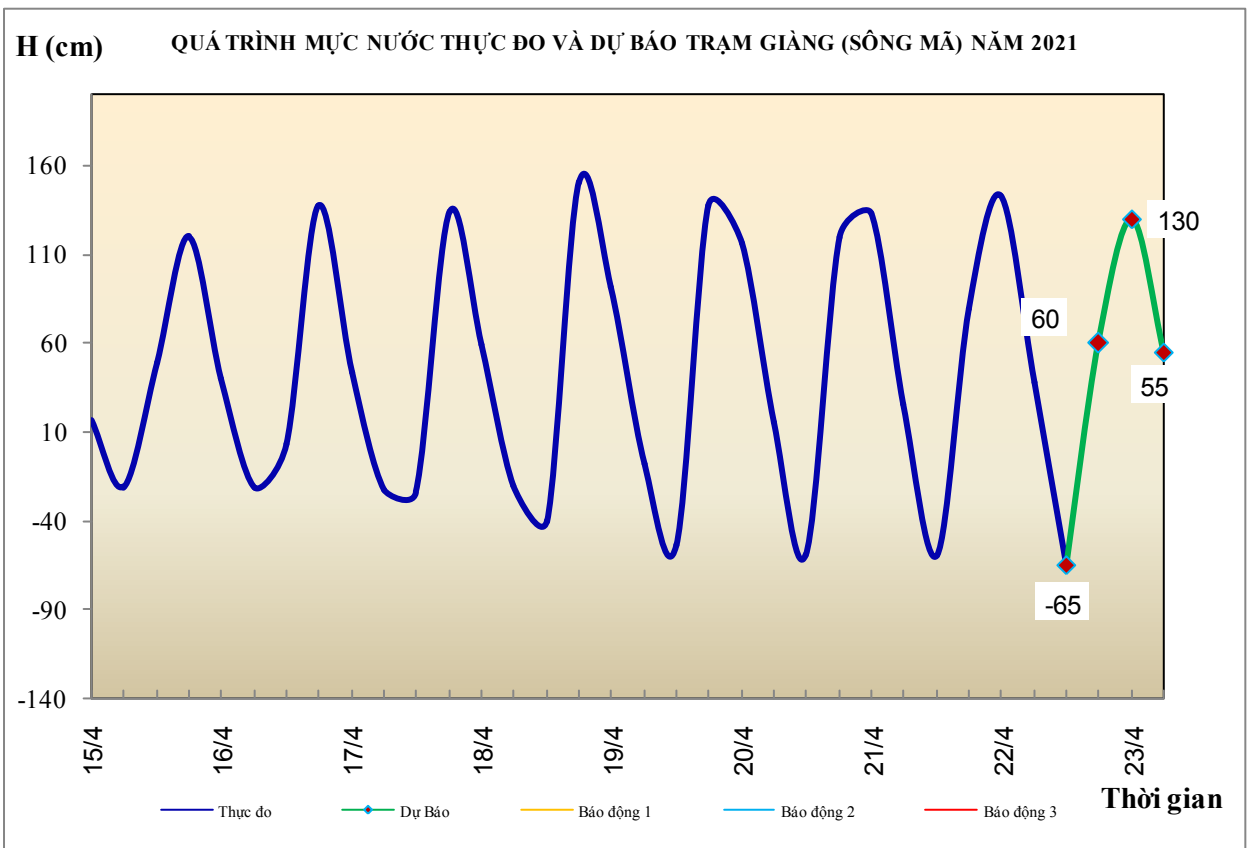


Hà Nội, ngày 22 tháng 4 năm 2021

## BẢN TIN DỰ BÁO THỦY VĂN HẠN NGẮN CÁC SÔNG TRUNG BỘ, TÂY NGUYÊN VÀ NAM BỘ

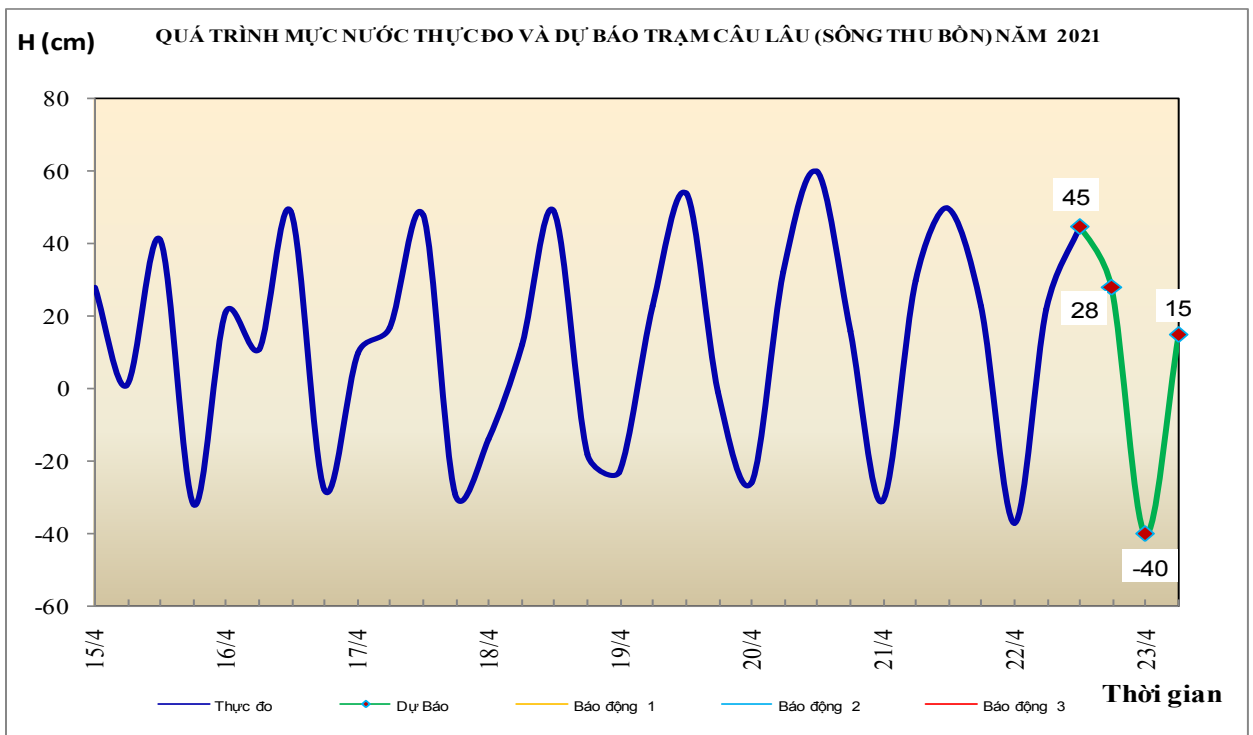
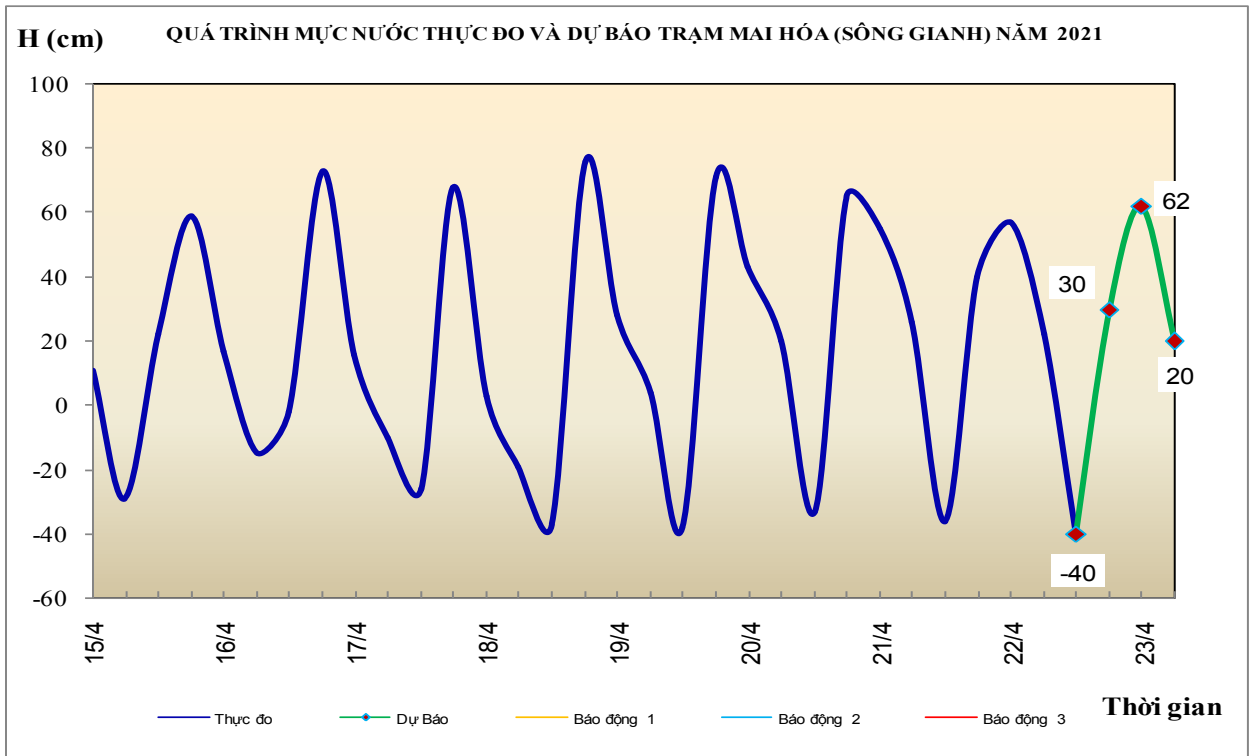
### 1. Khu vực Bắc Trung Bộ

Tóm tắt tình hình 24 giờ qua	Dự báo 24 giờ tới
<b>1.1. Sông Bưởi:</b> Mức nước biến đổi chậm	Mức nước biến đổi chậm
<b>1.2. Sông Mã:</b> Mức nước thượng lưu có dao động, hạ lưu tại Giàng biến đổi theo triều.	Mức nước trung, thượng lưu biến đổi chậm, hạ lưu tại Giàng dao động theo triều
<b>1.3. Sông Chu:</b> Mức nước dao động theo điều tiết hồ chứa	Mức nước dao động theo điều tiết hồ chứa
<b>1.4. Sông Cả:</b> Mức nước thượng lưu biến đổi chậm, trung lưu dao động theo điều tiết hồ chứa, hạ lưu biến đổi theo triều.	Mức nước thượng lưu biến đổi chậm, hạ lưu dao động theo triều.
<b>1.5. Sông La:</b> Mức nước sông Ngàn Sâu, Ngàn Phố có dao động, hạ lưu sông La dao động theo triều	Mức nước sông Ngàn Sâu, Ngàn Phố biến đổi chậm, hạ lưu sông La dao động theo triều.



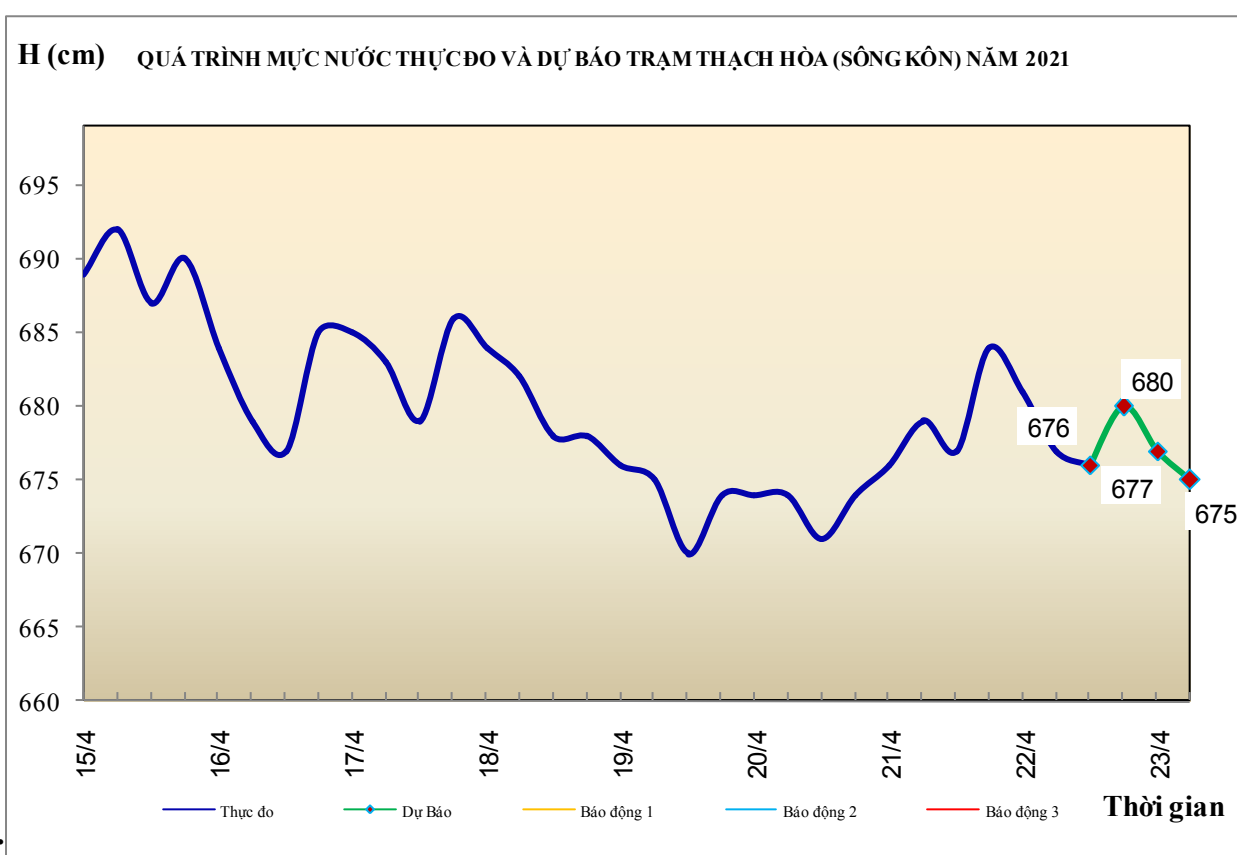
## 2. Khu vực Trung Trung Bộ

Tóm tắt tình hình 24 giờ qua	Dự báo 24 giờ tới
<b>2.1. Sông Gianh:</b> Mức nước biến đổi chậm	Mức nước biến đổi chậm
<b>2.2. Sông Hương:</b> Mức nước dao động theo điều tiết hồ chứa	Mức nước dao động theo điều tiết hồ chứa
<b>2.3. Sông Vu Gia-Thu Bồn:</b> Mức nước biến đổi chậm	Mức nước biến đổi chậm
<b>2.4. Sông Trà Khúc:</b> Mức nước biến đổi chậm	Mức nước biến đổi chậm
<b>2.5. Các sông khác:</b> Mức nước biến đổi chậm	Mức nước biến đổi chậm



### 3. Khu vực Nam Trung Bộ

Tóm tắt tình hình 24 giờ qua	Dự báo 24 giờ tới
<b>3.1. Sông Kôn:</b> Mức nước biến đổi chậm.	Mức nước biến đổi chậm.
<b>3.2. Sông Ba:</b> Mức nước thượng trung lưu biến đổi chậm, hạ lưu dao động theo điều tiết của hồ chứa và thủy triều.	Mức nước thượng trung lưu biến đổi chậm, hạ lưu dao động theo điều tiết của hồ chứa và thủy triều.
<b>3.3. Sông Cái Nha Trang:</b> Mức nước có dao động nhỏ.	Mức nước biến đổi chậm.
<b>3.4. Các sông khác:</b> Trên sông Cái Phan Rang tại Tân Mỹ mực nước có dao động (mức nước cao nhất ở mức BĐ1). Các sông khác mực nước có dao động nhỏ.	Mức nước biến đổi chậm.

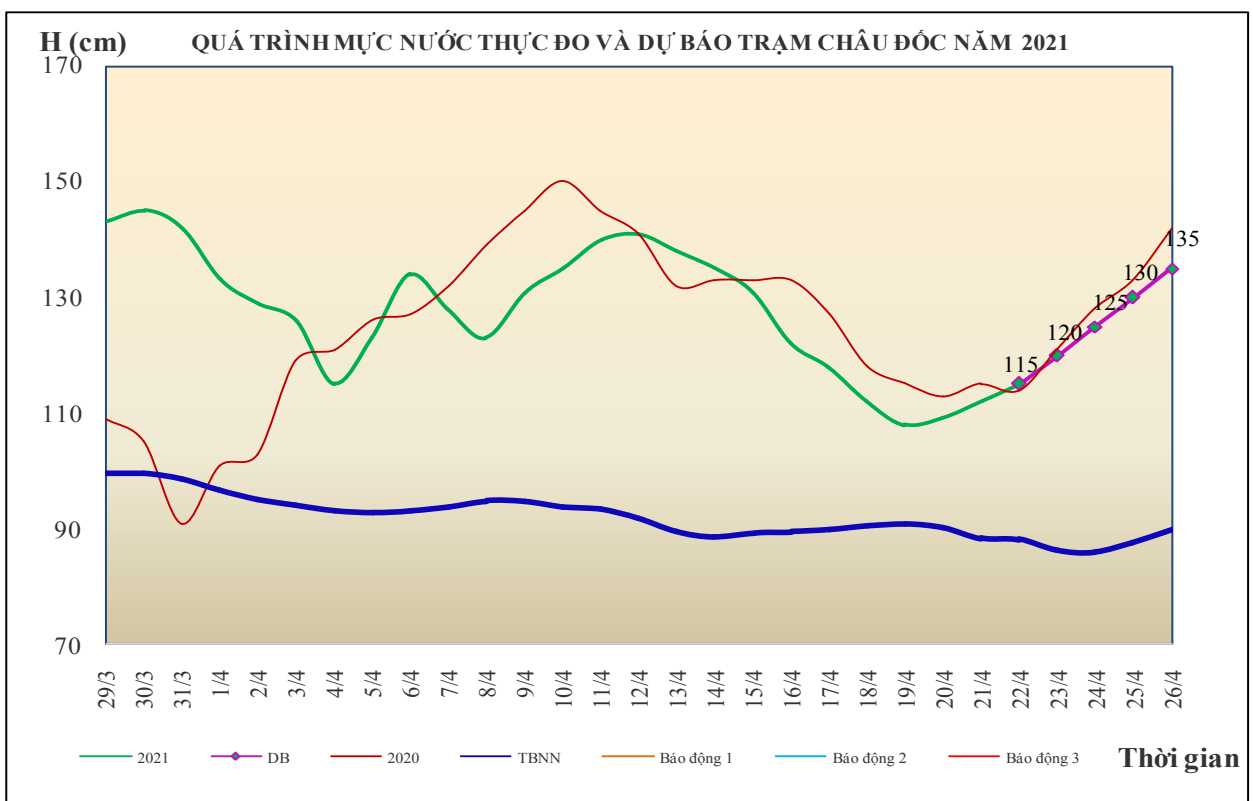
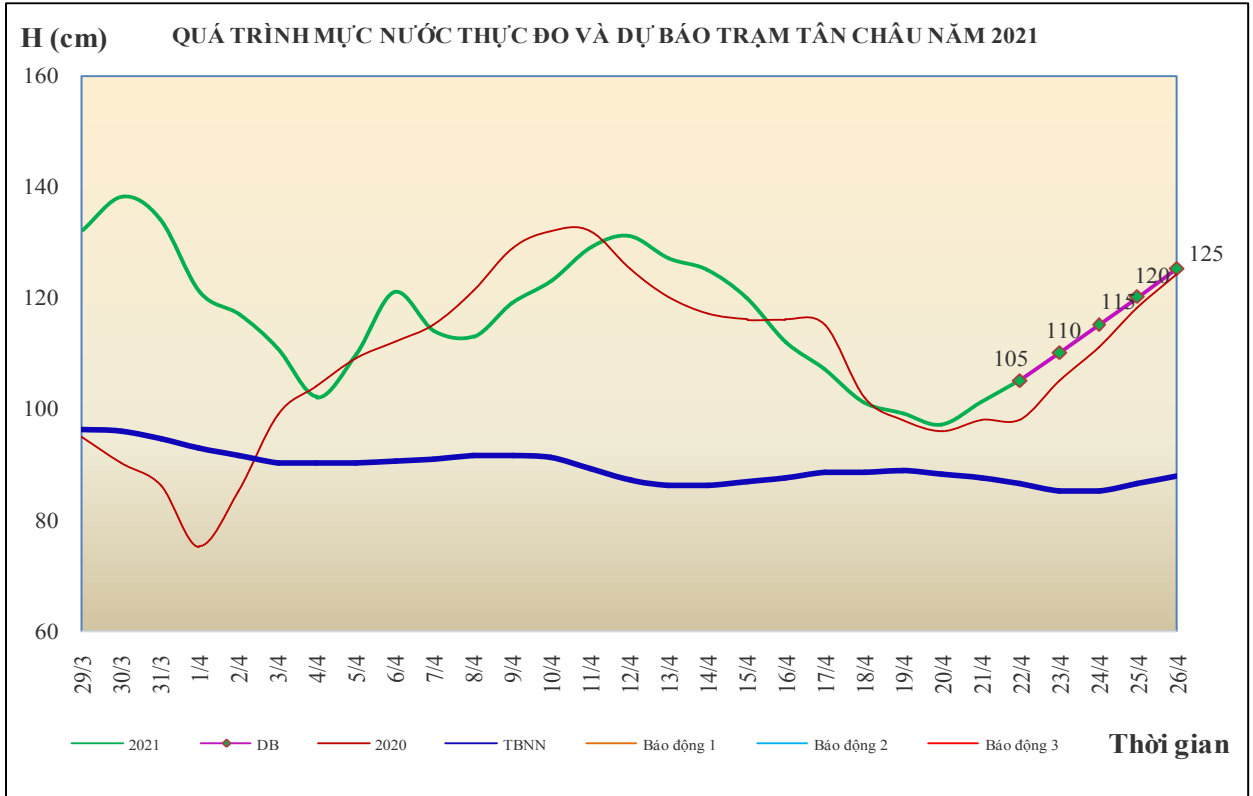


4.

Tóm tắt tình hình 24 giờ qua	Dự báo 24 giờ tới
<b>4.1. Sông Sê San:</b> Mức nước trên các sông dao động theo điều tiết của hồ chứa thủy điện.	Mức nước trên các sông dao động theo điều tiết của hồ chứa thủy điện.
<b>4.2. Sông Srêpôk:</b> Mức nước các sông dao động theo điều tiết của hồ chứa thủy điện.	Mức nước các sông dao động theo điều tiết của hồ chứa thủy điện.
<b>4.3. Các sông khác:</b> Trên sông Cam Ly xuất hiện lũ, đỉnh lũ tại trạm Thanh Bình ở mức 831,58m (05h/22/4, dưới BĐ2 0,42m); các sông khác mực nước có dao động.	Lũ trên sông Cam Ly xuống dần, mực nước các sông khác có dao động.

## 5. Khu vực Nam Bộ

Tóm tắt tình hình 24 giờ qua	Dự báo
Mức nước đầu nguồn sông Cửu Long đang lên theo triều. Mức nước cao nhất ngày 21/4 trên sông Tiền tại Tân Châu 1,01m; trên sông Hậu tại Châu Đốc 1,12m.	Mức nước đầu nguồn sông Cửu Long tiếp tục lên theo triều. Đến ngày 26/4, mức nước cao nhất ngày tại Tân Châu ở mức 1,25m; tại Châu Đốc ở mức 1,35m.



## 6. Bảng mực nước thực đo và dự báo

### 6.1. Khu vực Trung Bộ

Sông	Trạm	Mực nước thực đo (cm)			Mực nước dự báo (cm)			
		19h-21/04	7h-22/04		19h-22/04		7h-23/04	
Mã	Giàng	80	38	↓	60	↑	55	↓
Cả	Nam Đàn	29	69	↑	10	↓	75	↑
La	Linh Cảm	30	39	↑	20	↓	45	↑
Gianh	Mai Hóa	40	22	↓	30	↑	20	↓
Hương	Kim Long	36	40	↑	32	↓	35	↑
Thu Bồn	Câu Lâu	23	22	↓	28	↑	15	↓
Trà Khúc	Trà Khúc	58	35	↓	40	↑	30	↓
Kôn	Thanh Hòa	684	677	↓	680	↑	675	↓
Ba	Phú Lâm	-1	-3	↓	5	↑	8	↑

### 6.2. Khu vực Nam Bộ

Sông	Trạm	Mực nước cao nhất ngày (cm)											
		Thực đo		Dự báo									
		21/04	22/04	23/04	24/04	25/04	26/04						
Sông Tiền	Tân Châu	101	↑	105	↑	110	↑	115	↑	120	↑	125	↑
Sông Hậu	Châu Đốc	112	↑	115	↑	120	↑	125	↑	130	↑	135	↑

Tin phát lúc: 10h30'

**PHÒNG DỰ BÁO THỦY VĂN TRUNG BỘ,  
TÂY NGUYÊN VÀ NAM BỘ**

**Duyệt bản tin:** Phùng Tiến Dũng

**Dự báo viên:** Huệ, Trang, Tùng, Vân, Thắng