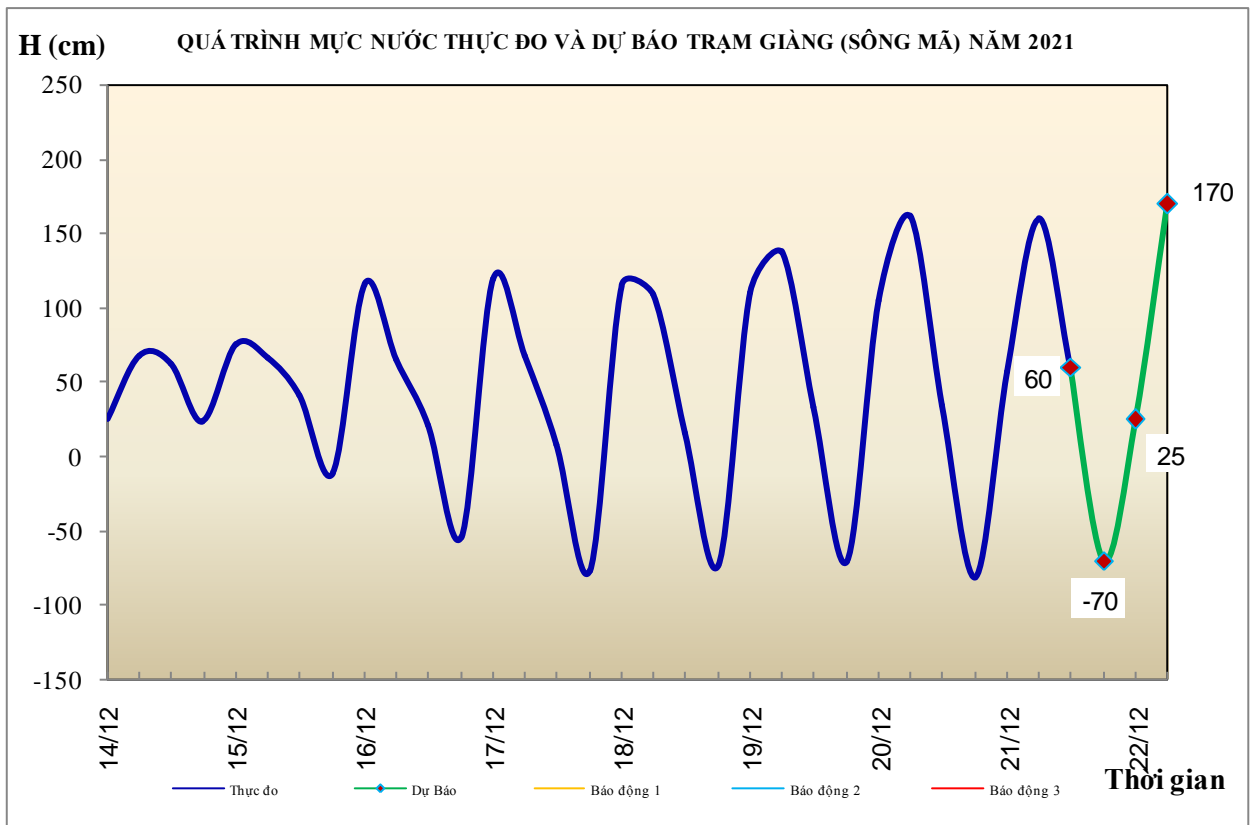


## BẢN TIN DỰ BÁO THỦY VĂN HẠN NGẮN CÁC SÔNG TRUNG BỘ, TÂY NGUYÊN VÀ NAM BỘ

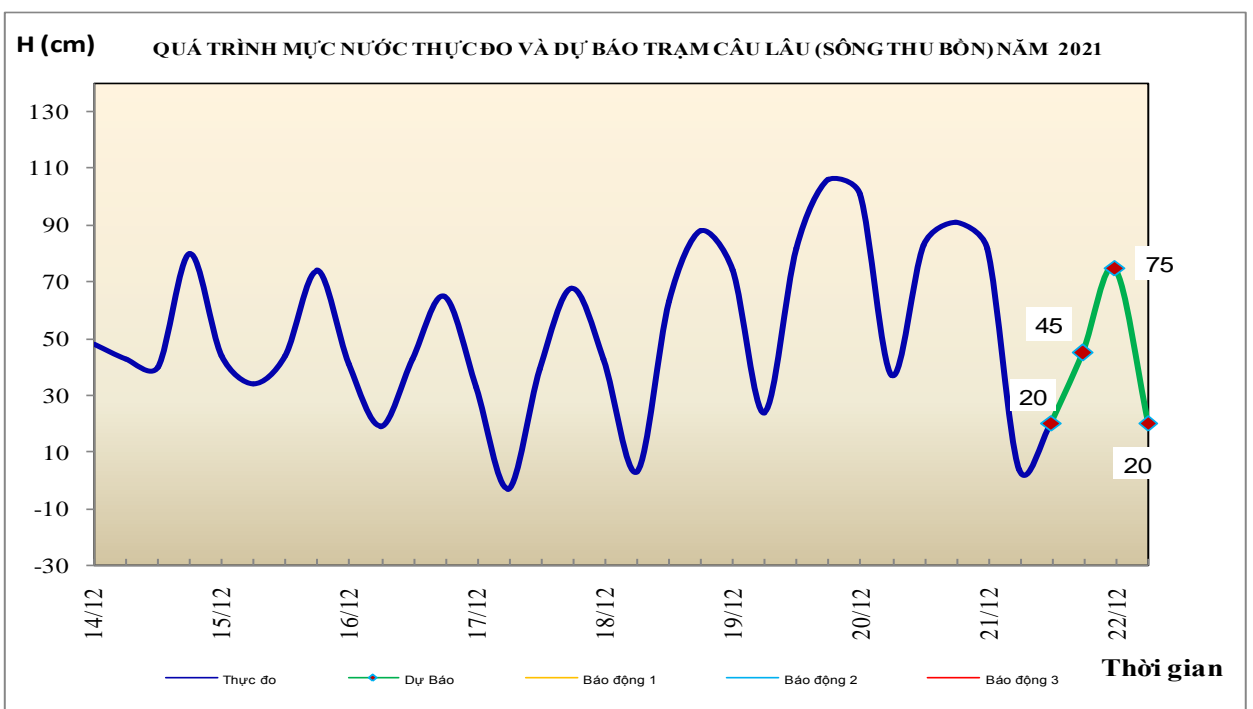
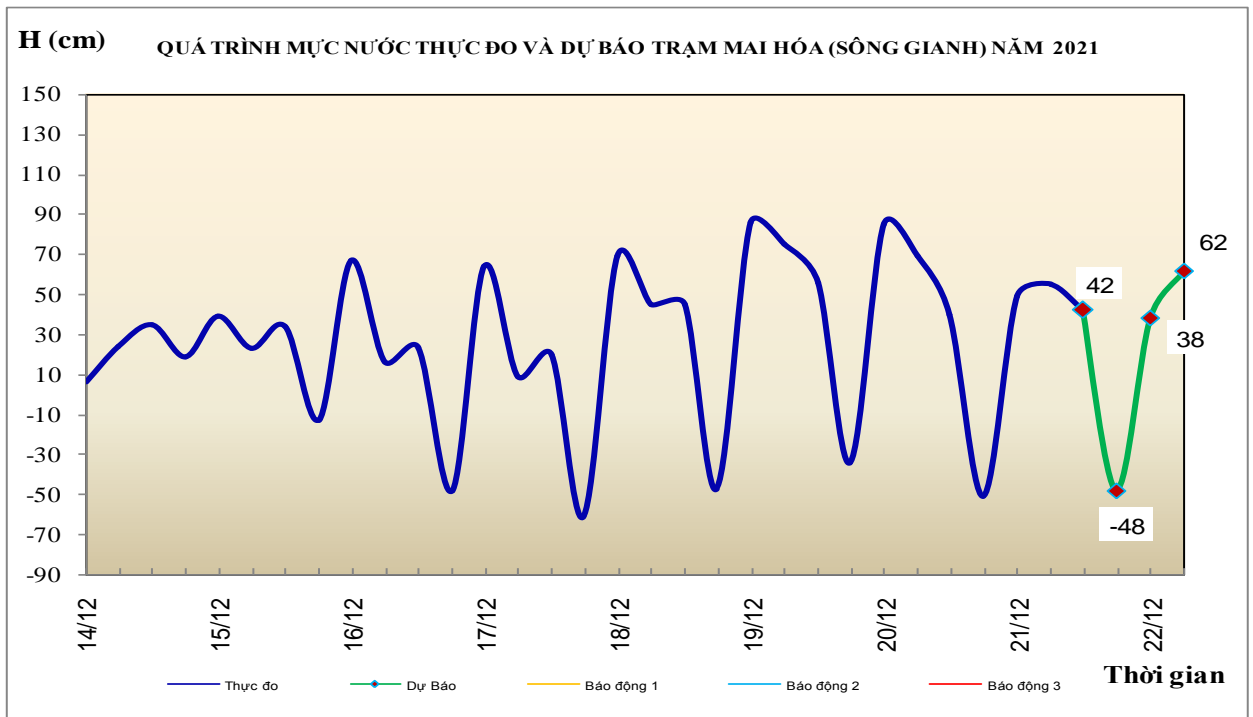
### 1. Khu vực Bắc Trung Bộ

Tóm tắt tình hình 24 giờ qua	Dự báo 24 giờ tới
<b>1.1. Sông Bưởi:</b> Mức nước biến đổi chậm	Mức nước biến đổi chậm
<b>1.2. Sông Mã:</b> Mức nước thượng lưu biến đổi chậm, trung lưu dao động theo điều tiết hồ chứa, hạ lưu biến đổi theo triều	Mức nước thượng lưu biến đổi chậm, trung lưu dao động theo điều tiết hồ chứa, hạ lưu tại Giàng dao động theo triều
<b>1.3. Sông Chu:</b> Mức nước sông Chu dao động theo điều tiết hồ chứa	Mức nước sông Chu dao động theo điều tiết hồ chứa
<b>1.4. Sông Cả:</b> Mức nước trung, thượng lưu dao động theo điều tiết hồ chứa, hạ lưu biến đổi theo triều	Mức nước trung, thượng lưu dao động theo điều tiết hồ chứa, hạ lưu biến đổi theo triều
<b>1.5. Sông La:</b> Mức nước sông Ngàn Sâu, Ngàn Phố biến đổi chậm, hạ lưu sông La dao động theo triều	Mức nước sông Ngàn Sâu, Ngàn Phố biến đổi chậm, hạ lưu sông La biến đổi theo triều.



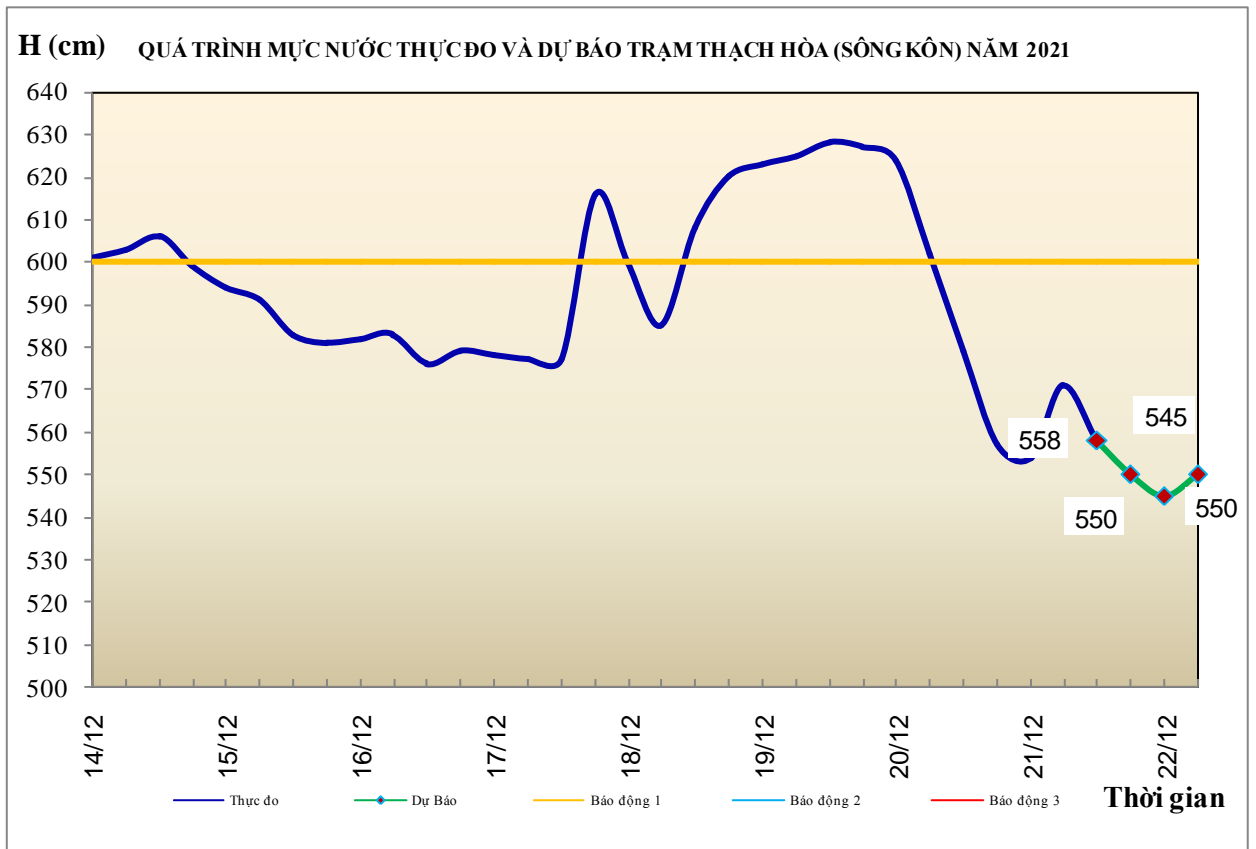
## 2. Khu vực Trung Trung Bộ

Tóm tắt tình hình 24 giờ qua	Dự báo 24 giờ tới
<b>2.1. Sông Gianh:</b> Mức nước biến đổi chậm.	Mức nước biến đổi chậm.
<b>2.2. Sông Hương:</b> Mức nước dao động theo điều tiết hồ chứa	Mức nước dao động theo điều tiết hồ chứa
<b>2.3. Sông Vu Gia-Thu Bồn:</b> Mức nước biến đổi chậm.	Mức nước biến đổi chậm.
<b>2.4. Sông Trà Khúc:</b> Mức nước đang xuống dần.	Mức nước biến đổi chậm
<b>2.5. Các sông khác:</b> Mức nước trên các sông Quảng Ngãi đang xuống, các sông khác biến đổi chậm	Mức nước biến đổi chậm.



### 3. Khu vực Nam Trung Bộ

Tóm tắt tình hình 24 giờ qua	Dự báo 24 giờ tới
<b>3.1. Sông Kôn:</b> Mức nước biến đổi chậm	Mức nước biến đổi chậm
<b>3.2. Sông Ba:</b> Mức nước thượng, trung lưu có dao động, hạ lưu dao động theo điều tiết của hồ thủy điện và thủy triều	Mức nước thượng, trung lưu có dao động, hạ lưu dao động theo điều tiết của hồ thủy điện và thủy triều
<b>3.3. Sông Cái Nha Trang:</b> Mức nước biến đổi chậm	Mức nước biến đổi chậm
<b>3.4. Các sông khác:</b> Mức nước biến đổi chậm	Mức nước biến đổi chậm

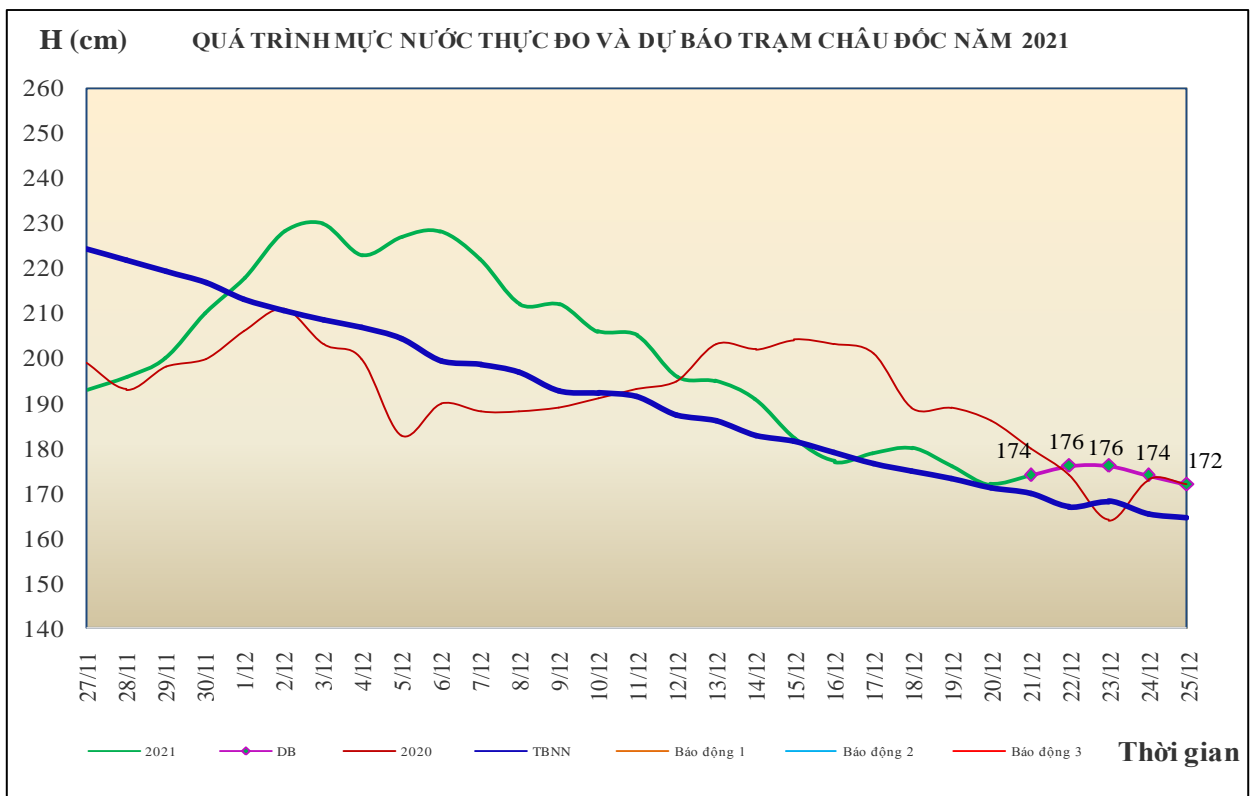
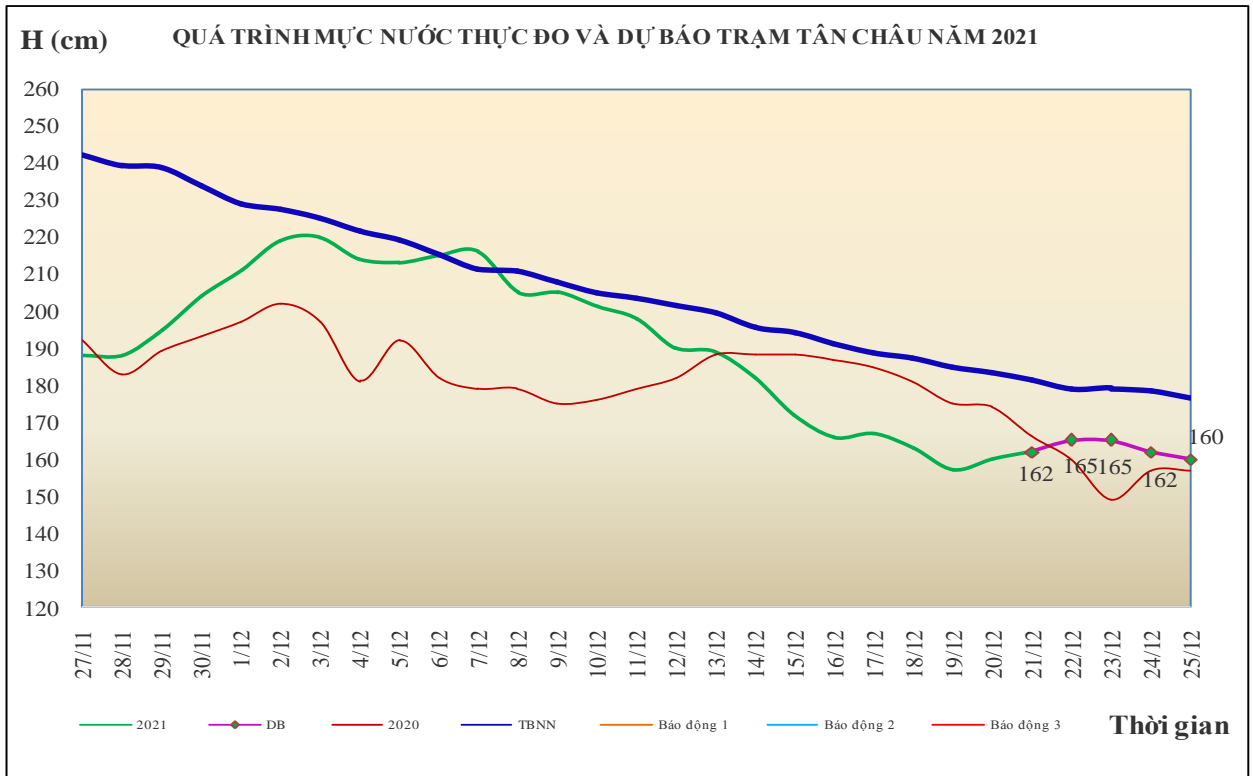


### 4. Khu vực Tây Nguyên

Tóm tắt tình hình 24 giờ qua	Dự báo 24 giờ tới
<b>4.1. Sông Sê San:</b> Mức nước biến đổi chậm.	Mức nước biến đổi theo điều tiết của hồ chứa.
<b>4.2. Sông Srêpôk:</b> Mức nước trên các sông biến đổi chậm	Mức nước trên các sông biến đổi chậm theo điều tiết hồ chứa
<b>4.3. Các sông khác:</b> Mức nước biến đổi chậm.	Mức nước biến đổi chậm

## 5. Khu vực Nam Bộ

Tóm tắt tình hình 24 giờ qua	Dự báo
<b>5.1. Sông Cửu Long:</b> Mức nước đầu nguồn sông Cửu Long biến đổi theo triều. Mức nước cao nhất ngày 20/12 trên sông Tiền tại Tân Châu 1,60m; trên sông Hậu tại Châu Đốc 1,72m.	Trong những ngày tới, mực nước đầu nguồn sông Cửu Long tiếp tục biến đổi theo triều. Đến ngày 25/12 mực nước cao nhất ngày tại Tân Châu ở mức 1,60m, tại Châu Đốc ở mức 1,72m
<b>5.2. Sông Đồng Nai:</b> Mực nước trên sông Đồng Nai biến đổi chậm	Mực nước trên sông Đồng Nai biến đổi chậm



## 6. Bảng mực nước thực đo và dự báo

### 6.1. Khu vực Trung Bộ

Sông	Trạm	Mực nước thực đo (cm)				Mực nước dự báo (cm)							
		13h-20/12	19h-20/12	1h-21/12	7h-21/12	13h-21/12		19h-21/12		1h-22/12		7h-22/12	
Mã	Giàng	35	-81	57	160	60	↓	-70	↓	25	↑	170	↑
Cả	Nam Đàn	82	4	42	142	100	↓	15	↓	30	↑	155	↑
La	Linh Cảm	52	-51	22	134	65	↓	-35	↓	5	↑	125	↑
Gianh	Mai Hóa	40	-51	49	55	42	↓	-48	↓	38	↑	62	↑
Hương	Kim Long	72	50	58	40	35	↓	42	↑	45	↑	34	↓
Thu Bồn	Câu Lâu	83	91	82	4	20	↑	45	↑	75	↑	20	↓
Trà Khúc	Trà Khúc	164	156	142	121	115	↓	118	↑	112	↓	110	↓
Kôn	Thanh Hòa	579	557	554	571	558	↓	550	↓	545	↓	550	↑
Ba	Phú Lâm	22	76	44	-59	10	↑	60	↑	48	↓	-67	↓
Đăkbla	Kon Tum	51539	51527	51576	51526	51545	↑	51530	↓	51560	↑	51525	↓
Krông Ana	Giang Sơn	41833	41832	41831	41836	41840	↑	41842	↑	41841	↓	41840	↓
Đồng Nai	Tà Lài	11060	11061	11056	11049	11060	↑	11065	↑	11050	↓	11040	↓

### 6.2. Khu vực Nam Bộ

Sông	Trạm	Mực nước cao nhất ngày (cm)					
		Thực đo		Dự báo			
		20/12	21/12	22/12	23/12	24/12	25/12
Sông Tiền	Tân Châu	160 ↑	162 ↑	165 ↑	165 →	162 ↓	160 ↓
Sông Hậu	Châu Đốc	172 ↓	174 ↑	176 ↑	176 →	174 ↓	172 ↓

Tin phát lúc: 10h30'

**PHÒNG DỰ BÁO THỦY VĂN TRUNG BỘ,  
TÂY NGUYÊN VÀ NAM BỘ**

Duyệt bản tin: Phùng Tiến Dũng

Dự báo viên: Huệ, Trang, Tùng, Vân, Thắng