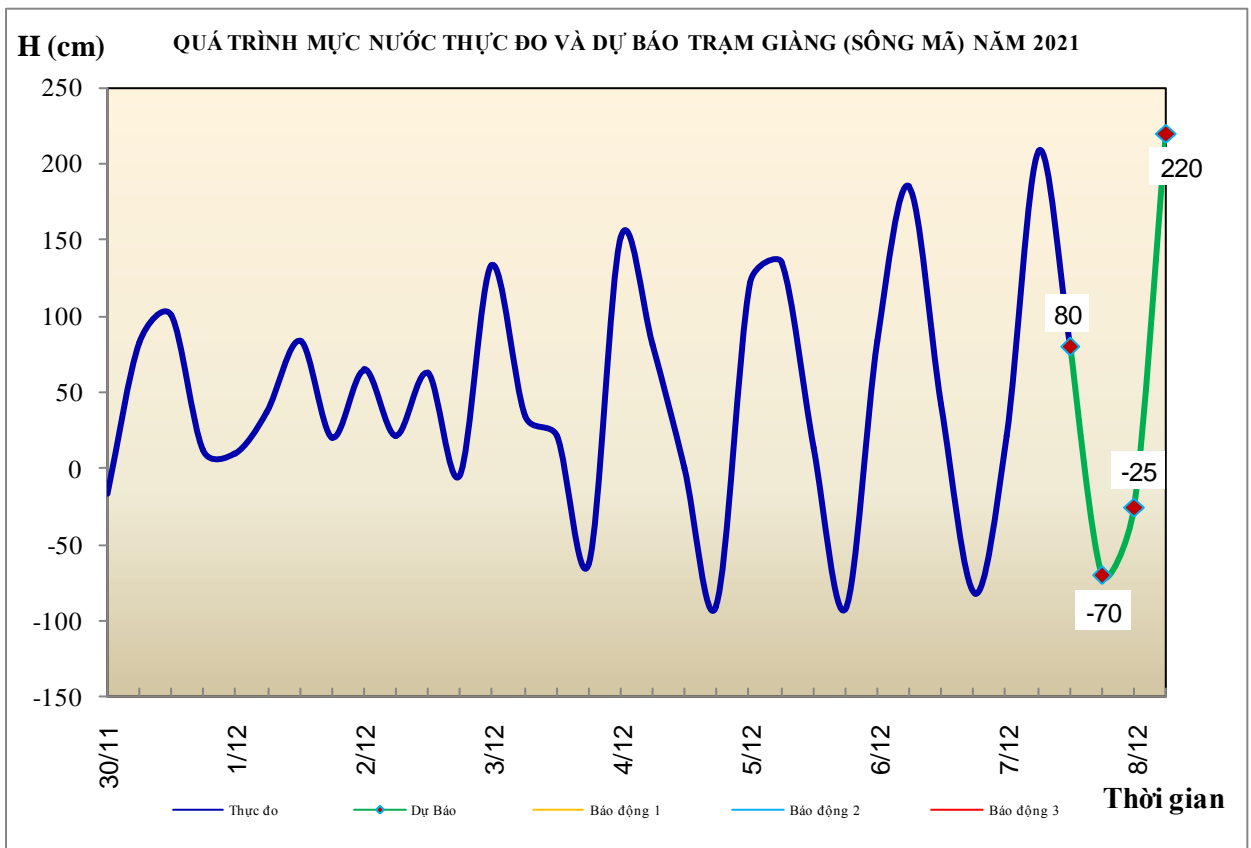


Hà Nội, ngày 7 tháng 12 năm 2021

## BẢN TIN DỰ BÁO THỦY VĂN HẠN NGẮN CÁC SÔNG TRUNG BỘ, TÂY NGUYÊN VÀ NAM BỘ

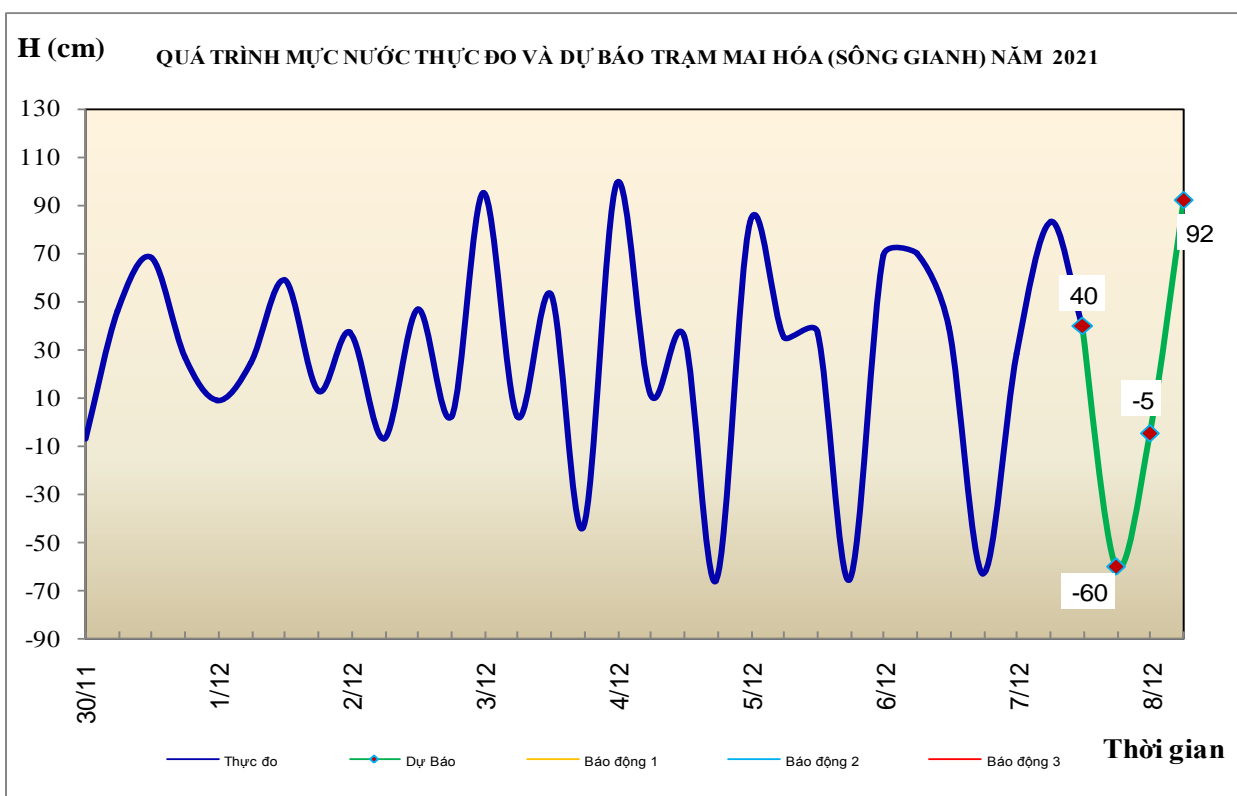
### 1. Khu vực Bắc Trung Bộ

Tóm tắt tình hình 24 giờ qua	Dự báo 24 giờ tới
<b>1.1. Sông Bưởi:</b> Mức nước biến đổi chậm	Mức nước biến đổi chậm
<b>1.2. Sông Mã:</b> Mức nước thượng lưu biến đổi chậm, trung lưu dao động theo điều tiết hồ chứa, hạ lưu biến đổi theo triều	Mức nước thượng lưu biến đổi chậm, trung lưu dao động theo điều tiết hồ chứa, hạ lưu tại Giàng dao động theo triều
<b>1.3. Sông Chu:</b> Mức nước sông Chu dao động theo điều tiết hồ chứa	Mức nước sông Chu dao động theo điều tiết hồ chứa
<b>1.4. Sông Cả:</b> Mức nước trung, thượng lưu dao động theo điều tiết hồ chứa, hạ lưu biến đổi theo triều	Mức nước trung, thượng lưu dao động theo điều tiết hồ chứa, hạ lưu biến đổi theo triều
<b>1.5. Sông La:</b> Mức nước sông Ngàn Sâu, Ngàn Phố biến đổi chậm, hạ lưu sông La dao động theo triều	Mức nước sông Ngàn Sâu, Ngàn Phố biến đổi chậm, hạ lưu sông La biến đổi theo triều.



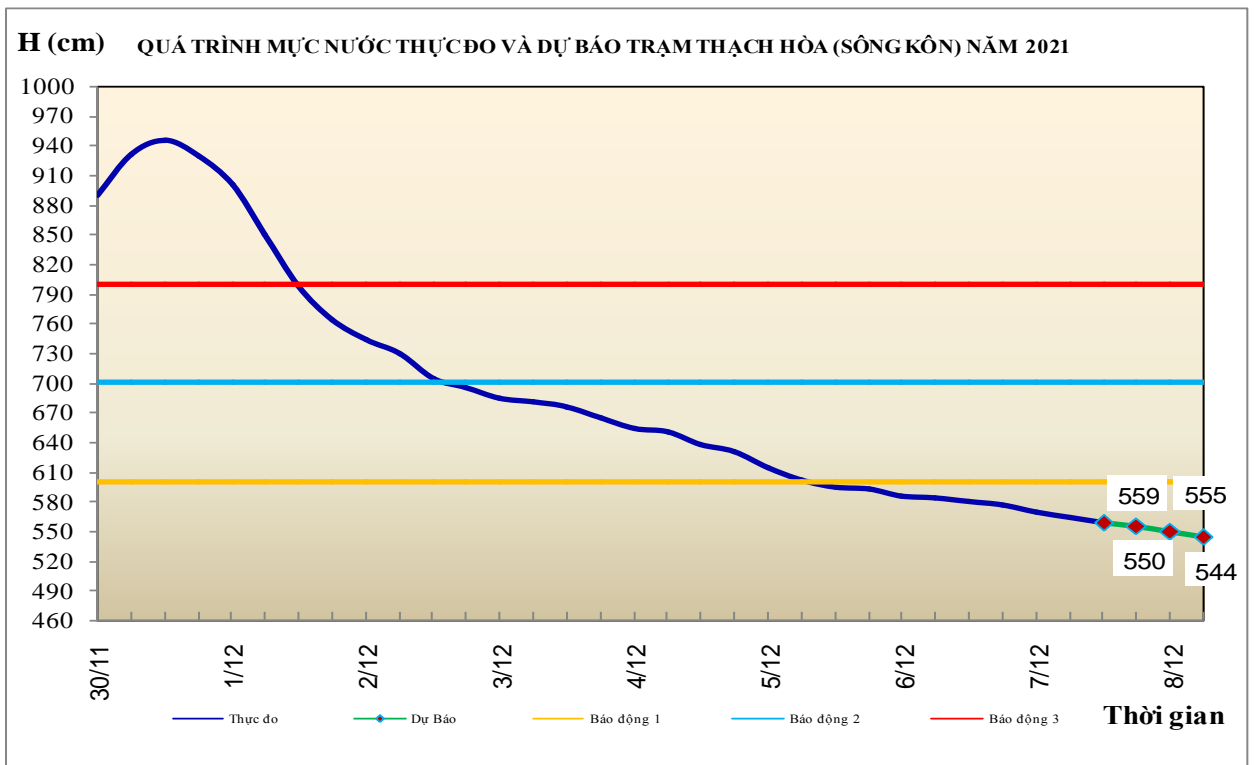
## 2. Khu vực Trung Trung Bộ

Tóm tắt tình hình 24 giờ qua	Dự báo 24 giờ tới
<b>2.1. Sông Gianh:</b> Mức nước biến đổi chậm.	Mức nước biến đổi chậm.
<b>2.2. Sông Hương:</b> Mức nước dao động theo điều tiết hồ chứa.	Mức nước dao động theo điều tiết hồ chứa.
<b>2.3. Sông Vu Gia-Thu Bồn:</b> Mức nước biến đổi chậm	Mức nước biến đổi chậm
<b>2.4. Sông Trà Khúc:</b> Mức nước biến đổi chậm	Mức nước biến đổi chậm
<b>2.5. Các sông khác:</b> Mức nước biến đổi chậm	Mức nước biến đổi chậm



## 3. Khu vực Nam Trung Bộ

Tóm tắt tình hình 24 giờ qua	Dự báo 24 giờ tới
<b>3.1. Sông Kôn:</b> Mức nước đang xuống	Mức nước tiếp tục xuống
<b>3.2. Sông Ba:</b> Mức nước thượng, trung lưu có dao động, hạ lưu dao động theo điều tiết của hồ thủy điện và thủy triều	Mức nước thượng, trung lưu có dao động, hạ lưu dao động theo điều tiết của thủy điện và thủy triều.
<b>3.3. Sông Cái Nha Trang:</b> Mức nước biến đổi chậm	Mức nước biến đổi chậm
<b>3.4. Các sông khác:</b> Mức nước trên các sông biến đổi chậm	Mức nước biến đổi chậm

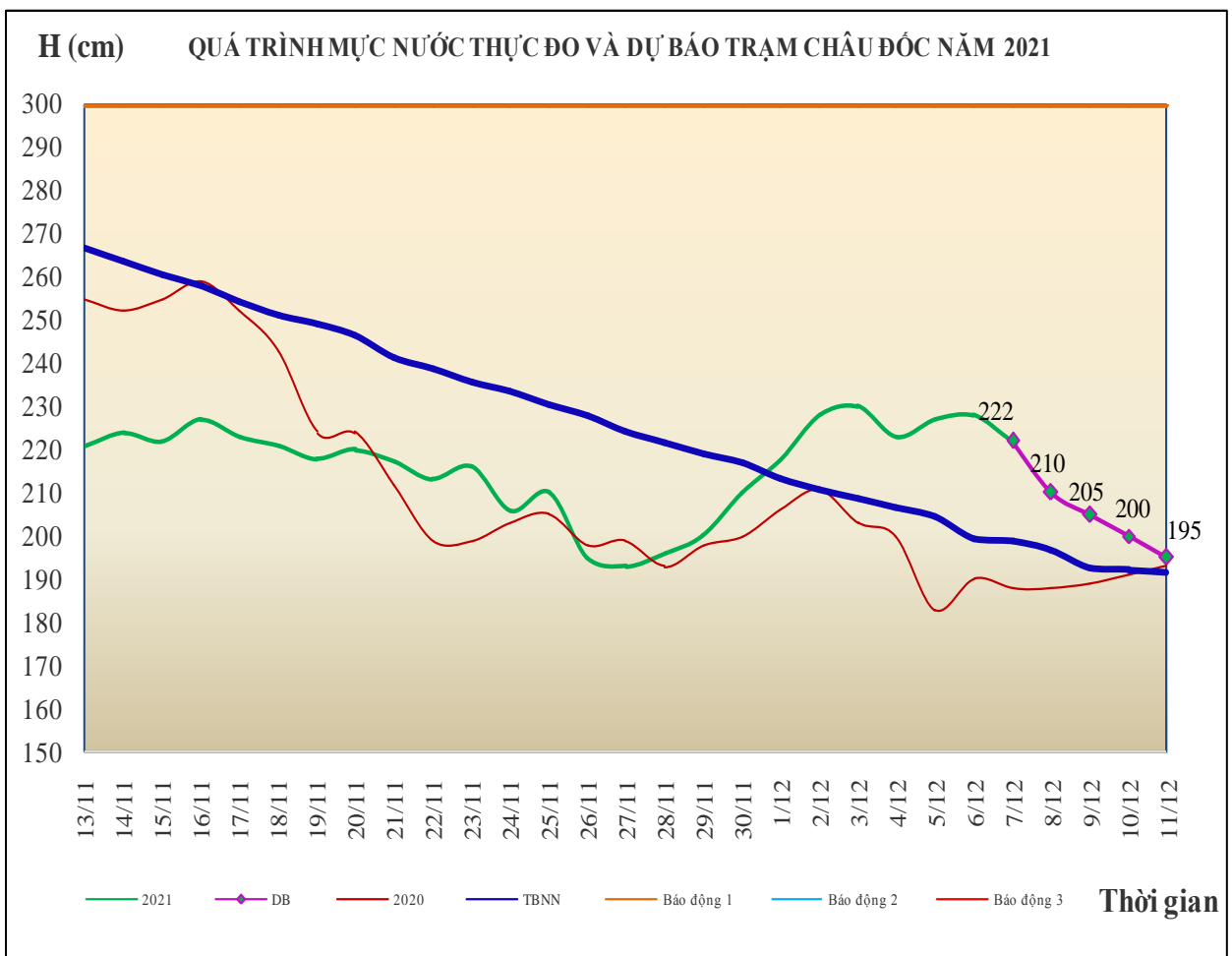
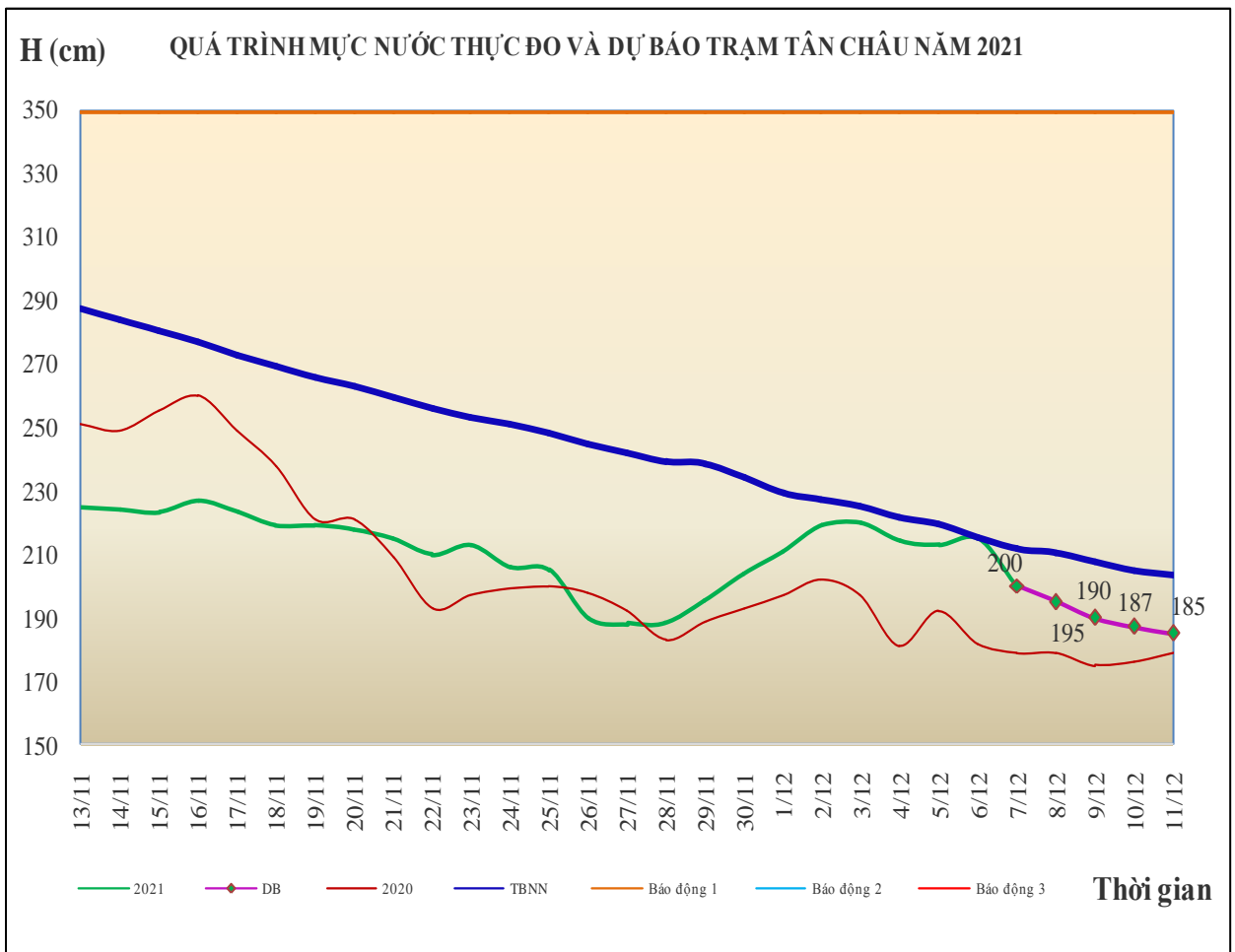


#### 4. Khu vực Tây Nguyên

Tóm tắt tình hình 24 giờ qua	Dự báo 24 giờ tới
<b>4.1. Sông Sê San:</b> Mức nước biến đổi chậm	Mức nước biến đổi chậm
<b>4.2. Sông Srêpôk:</b> Mức nước trên sông Krông Ana xuống chậm. Do các hồ thượng lưu giảm xả nên hạ lưu sông Srêpôk mức nước xuống nhanh; mức nước lúc 07h/7/12 tại Bản Đôn 171,60m, trên BĐ1 0,6m. Các sông khác, mức nước biến đổi chậm.	Mức nước trên sông Krông Ana tiếp tục xuống chậm, hạ lưu sông Srêpôk xuống dưới mức BĐ1. Các sông khác, mức nước biến đổi chậm.
<b>4.3. Các sông khác:</b> Mức nước biến đổi chậm	Mức nước biến đổi chậm

#### 5. Khu vực Nam Bộ

Tóm tắt tình hình 24 giờ qua	Dự báo
<b>5.1. Sông Cửu Long:</b> Mức nước đầu nguồn sông Cửu Long dao động theo triều. Mức nước cao nhất ngày 06/12 trên sông Tiền tại Tân Châu 2,15m, tại Mỹ Tho 1,75m (trên BĐ3 0,15m); trên sông Hậu tại Châu Đốc 2,28m, tại Cần Thơ 1,96m (trên BĐ2 0,06m); trên sông Sài Gòn tại trạm Phú An 1,69m (trên BĐ3 0,09m).	Mức nước đầu nguồn sông Cửu Long dao động theo triều. Đến ngày 11/12 mức nước cao nhất ngày tại Tân Châu ở mức 1,85m, tại Châu Đốc ở mức 1,95m; Tại các trạm hạ lưu sông Cửu Long, sông Sài Gòn ở mức BĐ1-BĐ2 và trên BĐ2.
<b>5.2. Sông Đồng Nai:</b> Mức nước trên sông Đồng Nai biến đổi chậm	Mức nước trên sông Đồng Nai biến đổi chậm
<b>Cảnh báo:</b> Nguy cơ ngập lụt xảy ra tại các vùng trũng thấp, vùng ven sông tại các tỉnh hạ nguồn sông Cửu Long, thành phố Hồ Chí Minh, Cần Thơ, Vĩnh Long,...	



## 6. Bảng mực nước thực đo và dự báo

### 6.1. Khu vực Trung Bộ

Sông	Trạm	Mực nước thực đo (cm)				Mực nước dự báo (cm)							
		13h-06/12	19h-06/12	1h-07/12	7h-07/12	13h-07/12		19h-07/12		1h-08/12		7h-08/12	
Mã	Giàng	42	-82	21	208	80	↓	-70	↓	-25	↑	220	↑
Cả	Nam Đàn	77	-1	-15	173	95	↓	15	↓	-30	↓	190	↑
La	Linh Cảm	59	-42	-7	163	75	↓	-25	↓	-50	↓	175	↑
Gianh	Mai Hóa	39	-63	28	83	40	↓	-60	↓	-5	↑	92	↑
Hương	Kim Long	69	59	50	36	65	↑	55	↓	52	↓	38	↓
Thu Bồn	Câu Lâu	65	79	93	5	62	↑	75	↑	94	↑	2	↓
Trà Khúc	Trà Khúc	185	184	185	174	172	↓	170	↓	165	↓	160	↓
Kôn	Thanh Hòa	579	576	569	564	559	↓	555	↓	550	↓	544	↓
Ba	Phú Lâm	26	88	75	-64	12	↑	68	↑	75	↑	-52	↓
Đăkbla	Kon Tum	51607	51591	51601	51592	51600	↑	51585	↓	51590	↑	51588	↓
Krông Ana	Giang Sơn	42138	42127	42117	42105	42090	↓	42080	↓	42070	↓	42060	↓
Đồng Nai	Tà Lài	11093	11091	11091	11091	11089	↓	11085	↓	11080	↓	11074	↓

### 6.2. Khu vực Nam Bộ

Sông	Trạm	Mực nước cao nhất ngày (cm)					
		Thực đo		Dự báo			
		06/12	07/12	08/12	09/12	10/12	11/12
Sông Tiền	Tân Châu	215 ↑	200 ↓	195 ↓	190 ↓	187 ↓	185 ↓
Sông Hậu	Châu Đốc	228 ↑	222 ↓	210 ↓	205 ↓	200 ↓	195 ↓

Tin phát lúc: 10h30'

**PHÒNG DỰ BÁO THỦY VĂN TRUNG BỘ,  
TÂY NGUYÊN VÀ NAM BỘ**

Duyệt bản tin: Phùng Tiến Dũng

Dự báo viên: Huệ, Trang, Tùng, Vân, Thắng