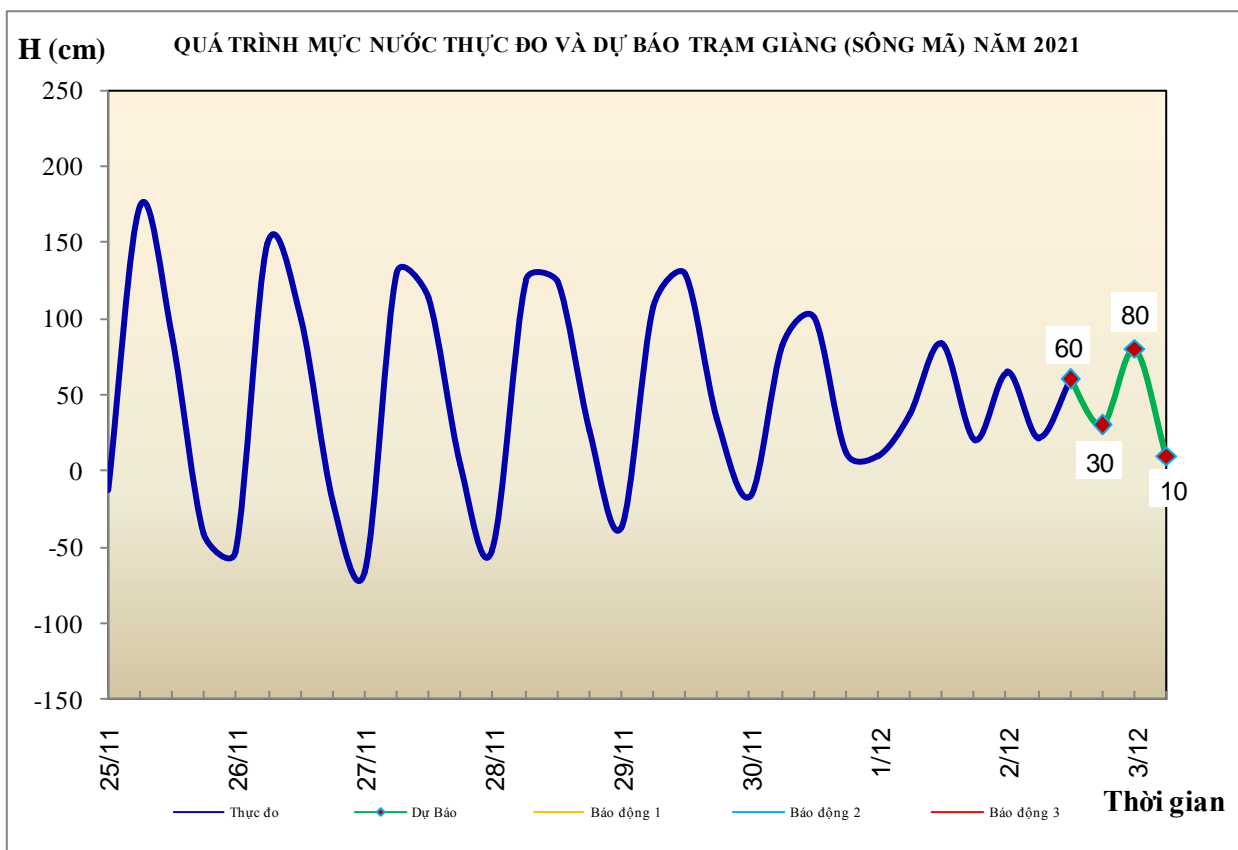


Hà Nội, ngày 2 tháng 12 năm 2021

BẢN TIN DỰ BÁO THỦY VĂN HẠN NGẮN CÁC SÔNG TRUNG BỘ, TÂY NGUYÊN VÀ NAM BỘ

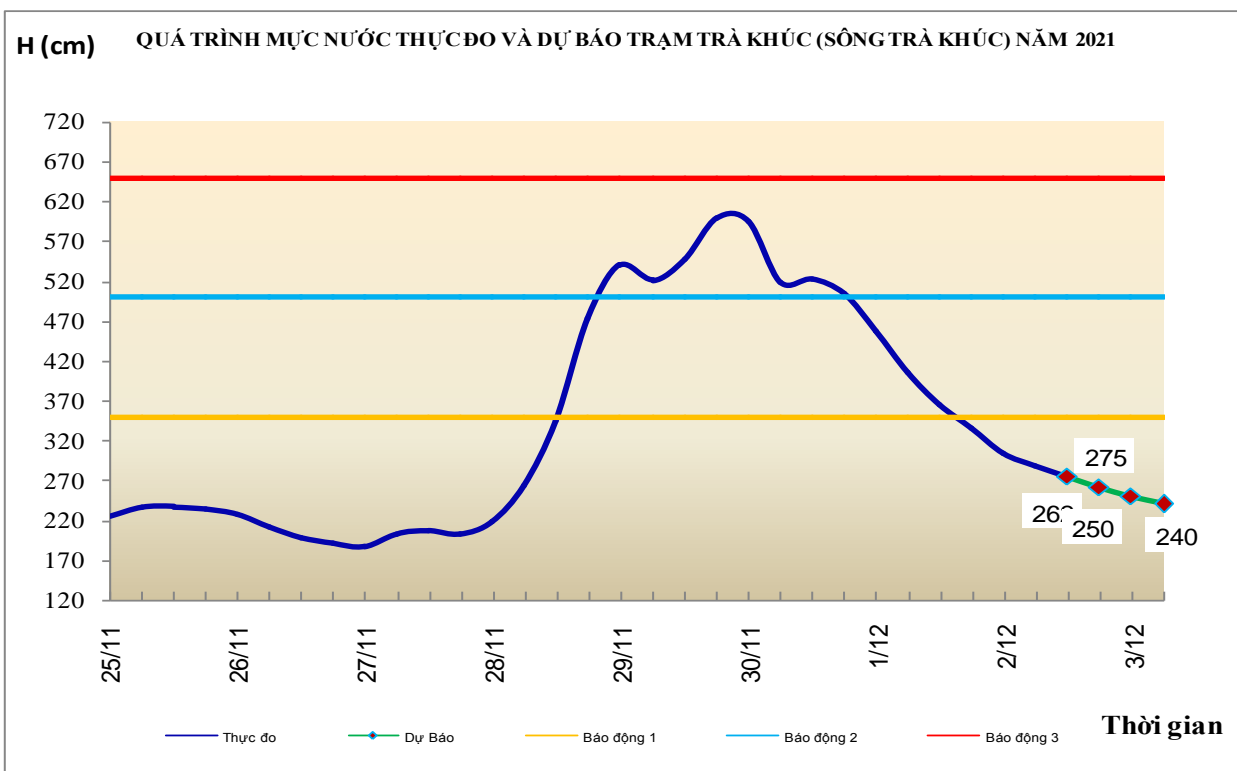
1. Khu vực Bắc Trung Bộ

Tóm tắt tình hình 24 giờ qua	Dự báo 24 giờ tới
1.1. Sông Bưởi: Mức nước biến đổi chậm	Mức nước biến đổi chậm
1.2. Sông Mã: Mức nước thượng lưu biến đổi chậm, trung lưu dao động theo điều tiết hồ chứa, hạ lưu biến đổi theo triều	Mức nước thượng lưu biến đổi chậm, trung lưu dao động theo điều tiết hồ chứa, hạ lưu tại Giàng dao động theo triều
1.3. Sông Chu: Mức nước sông Chu dao động theo điều tiết hồ chứa	Mức nước sông Chu dao động theo điều tiết hồ chứa
1.4. Sông Cả: Mức nước trung, thượng lưu dao động theo điều tiết hồ chứa, hạ lưu biến đổi theo triều	Mức nước trung, thượng lưu dao động theo điều tiết hồ chứa, hạ lưu biến đổi theo triều
1.5. Sông La: Mức nước sông Ngàn Sâu, Ngàn Phố biến đổi chậm, hạ lưu sông La dao động theo triều	Mức nước sông Ngàn Sâu, Ngàn Phố biến đổi chậm, hạ lưu sông La biến đổi theo triều.



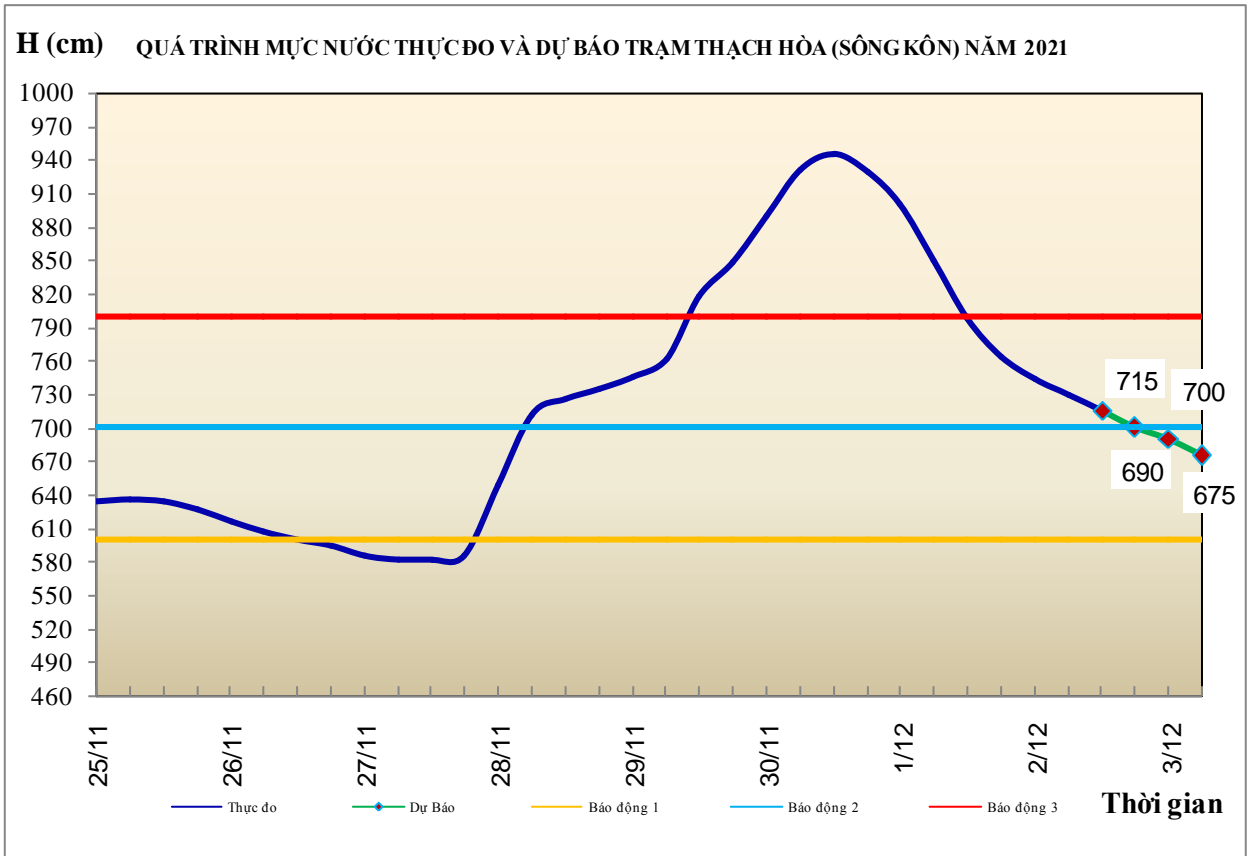
2. Khu vực Trung Trung Bộ

Tóm tắt tình hình 24 giờ qua	Dự báo 24 giờ tới
2.1. Sông Gianh: Mức nước biến đổi chậm.	Mức nước biến đổi chậm.
2.2. Sông Hương: Mức nước dao động theo điều tiết hồ chứa.	Mức nước dao động theo điều tiết hồ chứa.
2.3. Sông Vu Gia-Thu Bồn: Mức nước trên các sông đang xuống	Mức nước biến đổi chậm
2.4. Sông Trà Khúc: Mức nước đang xuống chậm.	Mức nước tiếp tục xuống chậm.
2.5. Các sông khác: Mức nước trên các sông Quảng Nam, Quảng Ngãi đang xuống, các sông khác biến đổi chậm.	Mức nước trên các sông Quảng Ngãi tiếp tục xuống dần, các sông khác biến đổi chậm.



3. Khu vực Nam Trung Bộ

Tóm tắt tình hình 24 giờ qua	Dự báo 24 giờ tới
3.1. Sông Kôn: Mức nước đang xuống	Mức nước tiếp tục xuống
3.2. Sông Ba: Mức nước đang xuống	Mức nước thượng trung lưu tiếp tục xuống, hạ lưu dao động theo điều tiết của thủy điện và thủy triều.
3.3. Sông Cái Nha Trang: Mức nước đang xuống	Mức nước tiếp tục xuống
3.4. Các sông khác: Mức nước đang xuống.	Mức nước trên các sông từ Bình Định đến Ninh Thuận tiếp tục xuống, các sông khác có dao động

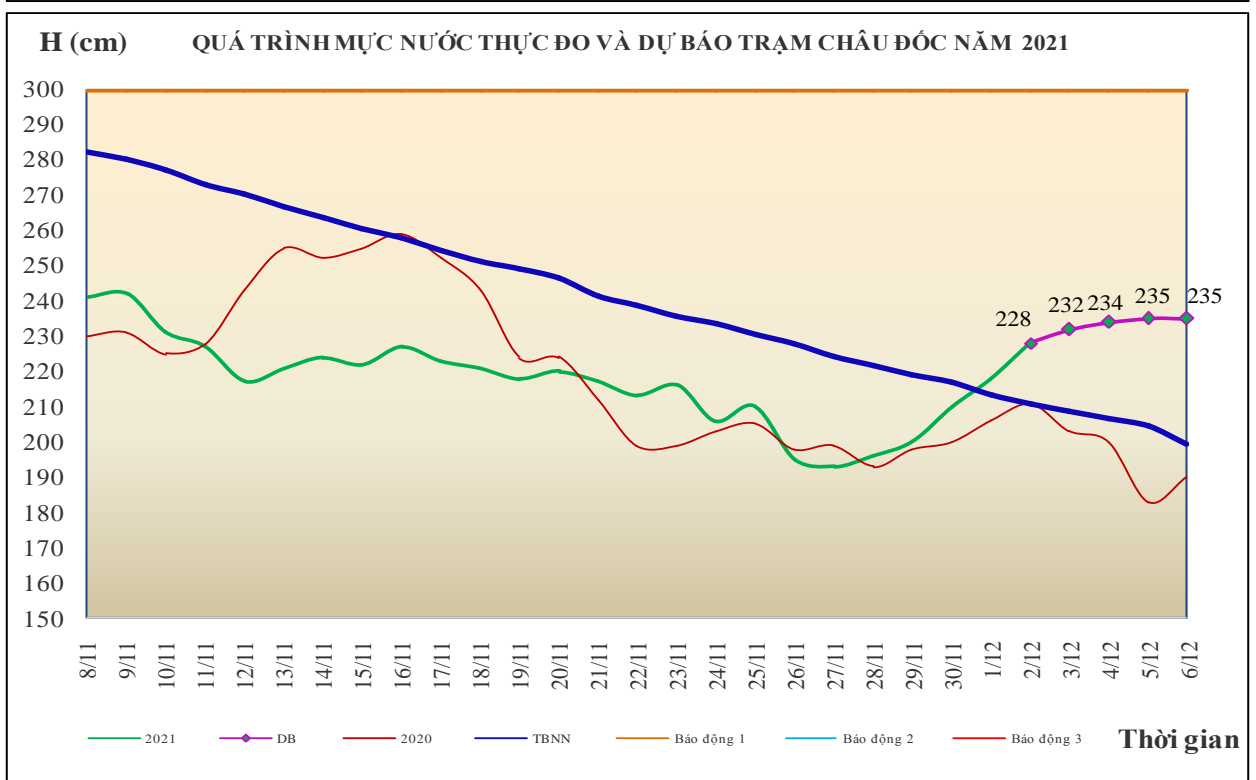
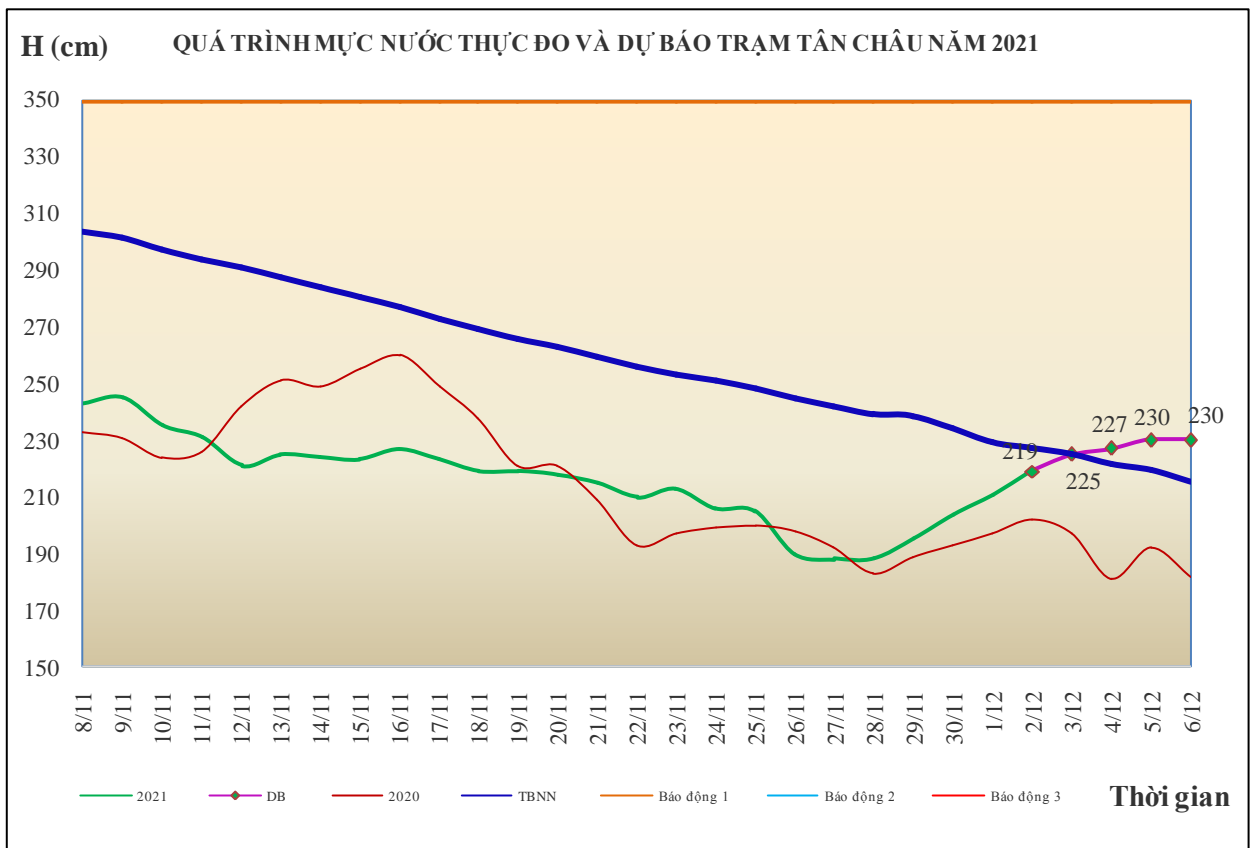


4. Khu vực Tây Nguyên

Tóm tắt tình hình 24 giờ qua	Dự báo 24 giờ tới
4.1. Sông Sê San: Mức nước các sông dao động	Mức nước các sông dao động
4.2. Sông Srêpôk: Lũ trên sông Krông Ana và hạ lưu sông Srêpôk đang lên nhanh, sông Krông Búk đang xuống. Mức nước lúc 07h/02/12 trên sông sông Krông Búk tại Krông Buk 454,51m, dưới BĐ2 0,49m; trên sông Krông Ana tại Giang Sơn 421,87m, dưới BĐ2 0,13m; trên sông Srêpôk tại Bản Đôn 172,69m, dưới BĐ2 0,31m;	Lũ trên sông sông Krông Ana và hạ lưu sông Srêpôk tiếp tục lên và duy trì ở trên mức BĐ2; sông Krông Búk mực nước tiếp tục xuống dần và dao động ở mức BĐ1; Các sông khác mực nước có dao động.
4.3. Các sông khác: Lũ trên sông Cam Ly đạt đỉnh và đang xuống, đỉnh lũ tại trạm Thanh Bình 832,15m (09h/01, trên BĐ2 0,15m). Các sông khác mực nước có dao động.	Mức nước có dao động
Cảnh báo: Nguy cơ cao xảy ra lũ quét, sạt lở đất vùng núi và ngập úng cục bộ tại các vùng trũng, thấp ven sông tại các tỉnh thuộc tỉnh Gia Lai, Đắk Lắk. Đề phòng xảy ra, ngập úng ven sông và các vùng trũng thấp tại các huyện: Krông Păk, Krông Bông, Krông Ana, Lắk, Cư Kuin, Buôn Đôn, Ea Sup.	

5. Khu vực Nam Bộ

Tóm tắt tình hình 24 giờ qua	Dự báo
5.1. Sông Cửu Long: Mức nước đầu nguồn sông Cửu Long đang lên theo triều. Mức nước cao nhất ngày 01/12 trên sông Tiền tại Tân Châu 2,11m; trên sông Hậu tại Châu Đốc 2,18m.	Mức nước đầu nguồn sông Cửu Long tiếp tục lên theo triều. Đến ngày 06/12 mức nước cao nhất ngày tại Tân Châu ở mức 2,30m; tại Châu Đốc ở mức 2,35m.
5.2. Sông Đồng Nai: Mức nước trên sông Đồng Nai có dao động	Mức nước trên sông Đồng Nai biến đổi chậm



6. Bảng mực nước thực đo và dự báo

6.1. Khu vực Trung Bộ

Sông	Trạm	Mực nước thực đo (cm)				Mực nước dự báo (cm)							
		13h-01/12	19h-01/12	1h-02/12	7h-02/12	13h-02/12		19h-02/12		1h-03/12		7h-03/12	
Mã	Giàng	84	20	65	22	60	↑	30	↓	80	↑	10	↓
Cả	Nam Đàn	101	37	32	16	80	↑	30	↓	45	↑	20	↓
La	Linh Cảm	97	11	60	-5	85	↑	5	↓	100	↑	-15	↓
Gianh	Mai Hóa	59	13	37	-7	65	↑	8	↓	48	↑	-12	↓
Hương	Kim Long	67	62	67	43	52	↑	50	↓	55	↑	40	↓
Thu Bồn	Câu Lâu	146	123	108	92	80	↓	85	↑	95	↑	60	↓
Trà Khúc	Trà Khúc	365	336	304	289	275	↓	262	↓	250	↓	240	↓
Kôn	Thanh Hòa	798	764	743	730	715	↓	700	↓	690	↓	675	↓
Ba	Phú Lâm	329	268	179	143	120	↓	100	↓	55	↓	45	↓
Đăkbla	Kon Tum	51654	51630	51631	51641	51630	↓	51615	↓	51620	↑	51600	↓
Krông Ana	Giang Sơn	42107	42127	42147	42187	42220	↑	42255	↑	42280	↑	42300	↑
Đồng Nai	Tà Lài	11123	11121	11118	11113	11102	↓	11090	↓	11085	↓	11070	↓

6.2. Khu vực Nam Bộ

Sông	Trạm	Mực nước cao nhất ngày (cm)					
		Thực đo		Dự báo			
		01/12	02/12	03/12	04/12	05/12	06/12
Sông Tiền	Tân Châu	211 ↑	219 ↑	225 ↑	227 ↑	230 ↑	230 →
Sông Hậu	Châu Đốc	218 ↑	228 ↑	232 ↑	234 ↑	235 ↑	235 →

Tin phát lúc: 10h30'

**PHÒNG DỰ BÁO THỦY VĂN TRUNG BỘ,
TÂY NGUYÊN VÀ NAM BỘ**

Duyệt bản tin: Phùng Tiến Dũng

Dự báo viên: Huệ, Trang, Tùng, Vân, Thắng