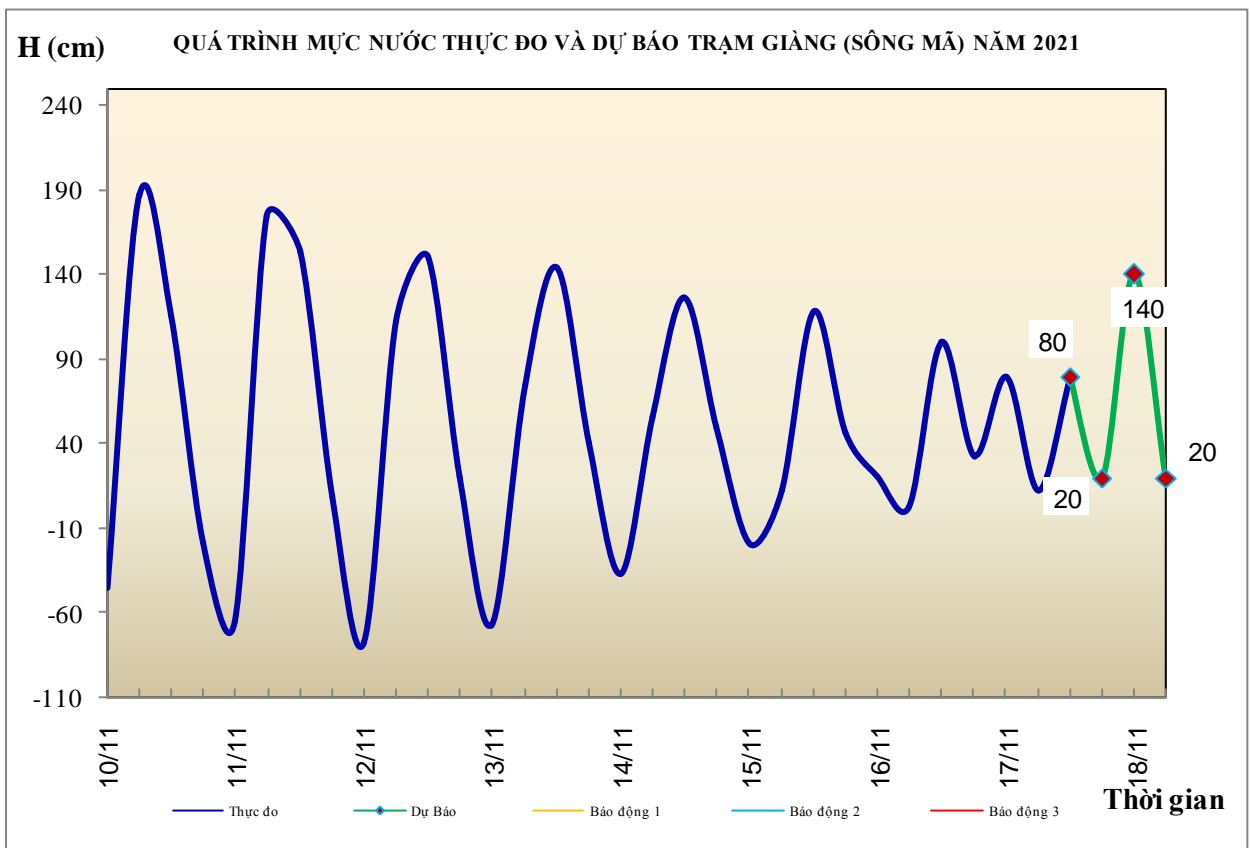


Hà Nội, ngày 17 tháng 11 năm 2021

## BẢN TIN DỰ BÁO THỦY VĂN HẠN NGẮN CÁC SÔNG TRUNG BỘ, TÂY NGUYÊN VÀ NAM BỘ

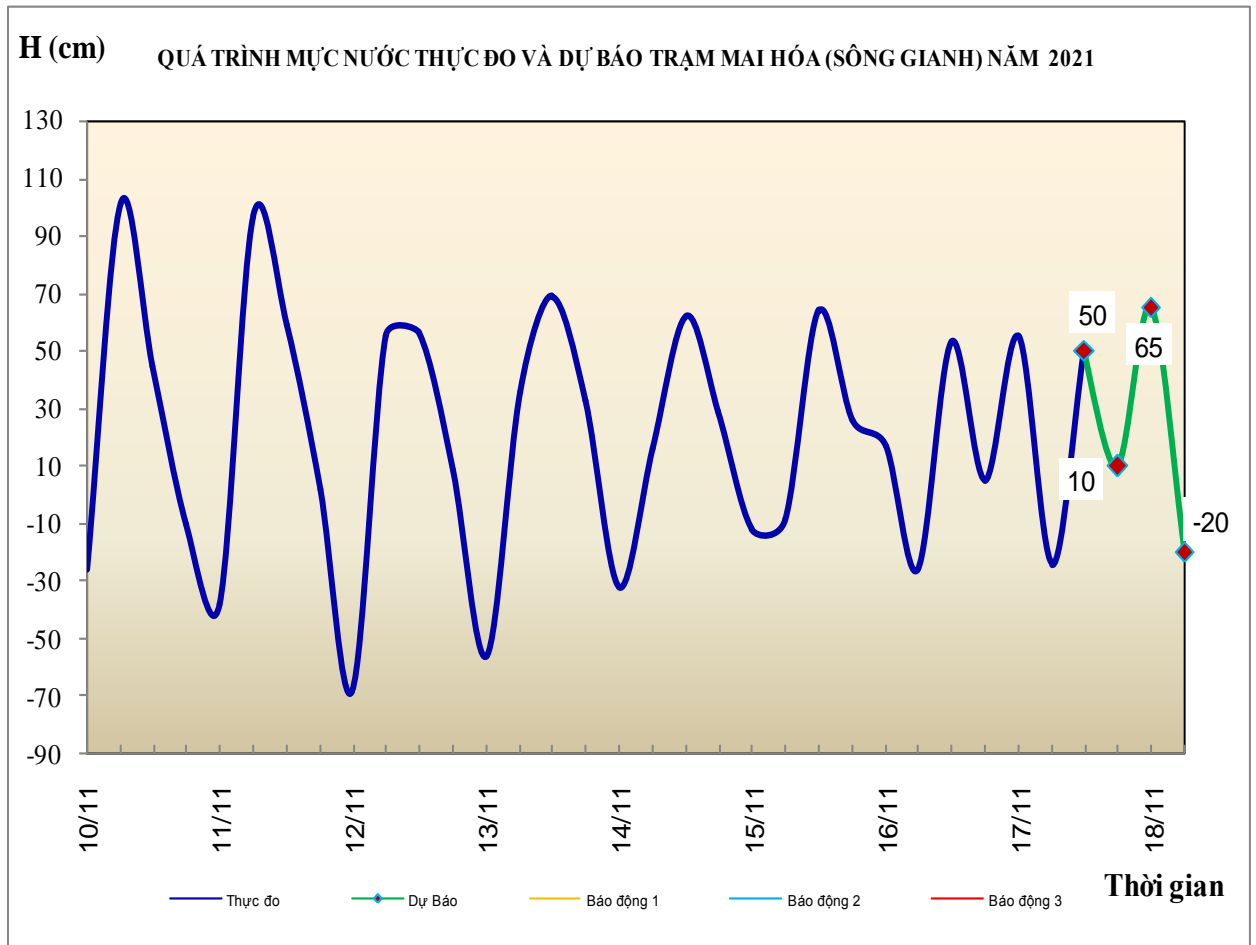
### 1. Khu vực Bắc Trung Bộ

Tóm tắt tình hình 24 giờ qua	Dự báo 24 giờ tới
<b>1.1. Sông Bưởi:</b> Mực nước biến đổi chậm	Mực nước biến đổi chậm
<b>1.2. Sông Mã:</b> Mực nước thượng lưu biến đổi chậm, trung lưu dao động theo điều tiết hồ chứa, hạ lưu biến đổi theo triều	Mực nước thượng lưu biến đổi chậm, trung lưu dao động theo điều tiết hồ chứa, hạ lưu tại Giàng dao động theo triều
<b>1.3. Sông Chu:</b> Mực nước sông Chu dao động theo điều tiết hồ chứa	Mực nước sông Chu dao động theo điều tiết hồ chứa
<b>1.4. Sông Cả:</b> Mực nước trung, thượng lưu dao động theo điều tiết hồ chứa, hạ lưu biến đổi theo triều	Mực nước trung, thượng lưu dao động theo điều tiết hồ chứa, hạ lưu biến đổi theo triều
<b>1.5. Sông La:</b> Mực nước sông Ngàn Sâu, Ngàn Phố biến đổi chậm, hạ lưu sông La dao động theo triều	Mực nước sông Ngàn Sâu, Ngàn Phố biến đổi chậm, hạ lưu sông La biến đổi theo triều.



## 2. Khu vực Trung Trung Bộ

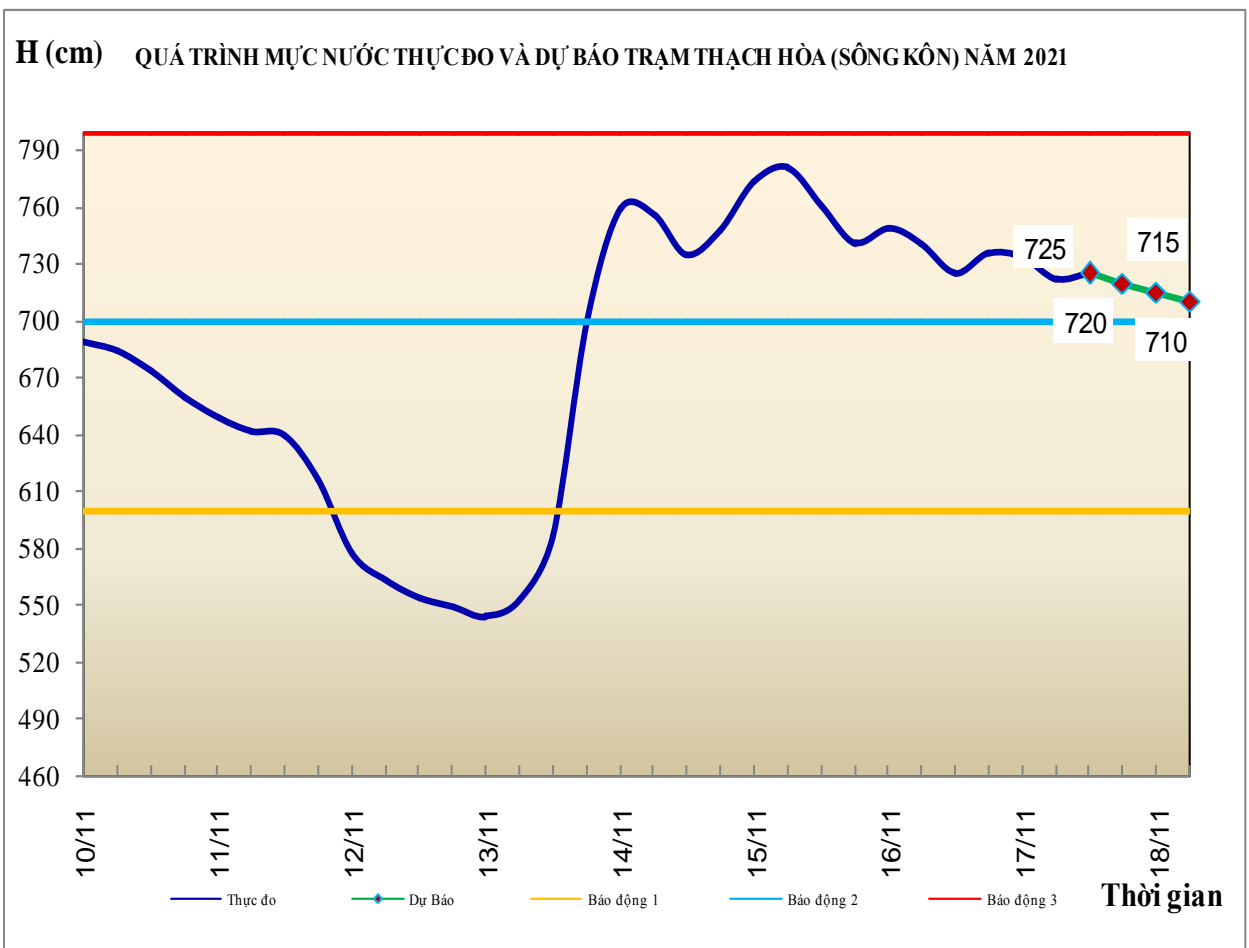
Tóm tắt tình hình 24 giờ qua	Dự báo 24 giờ tới
<b>2.1. Sông Gianh:</b> Mức nước biến đổi chậm	Mức nước biến đổi chậm.
<b>2.2. Sông Hương:</b> Mức nước có dao động	Mức nước có dao động
<b>2.3. Sông Vu Gia-Thu Bồn:</b> Mức nước sông có dao động	Mức nước có dao động
<b>2.4. Sông Trà Khúc:</b> Mức nước có dao động	Mức nước có dao động
<b>2.5. Các sông khác:</b> Trên sông Vệ (Quảng Ngãi) xuất hiện một đợt lũ, đỉnh lũ tại Sông Vệ 4,04m (23h/16/11), dưới BĐ3 0,46m. Mức nước trên các sông Quảng Nam và Quảng Ngãi có dao động, các sông khác biến đổi chậm.	Mức nước trên các sông từ Thừa Thiên Huế đến Quảng Ngãi có dao động, các sông khác biến đổi chậm
<p><b>Cảnh báo:</b> Từ nay (17/11) đến ngày 19/11, trên các sông Thừa Thiên Huế đến Quảng Ngãi có khả năng xuất hiện một đợt lũ. Trong đợt lũ này, đỉnh lũ trên các sông ở Thừa Thiên Huế, Quảng Nam lên mức BĐ1 và trên BĐ1; các sông Quảng Ngãi lên mức BĐ1-BĐ2, có sông trên BĐ2.</p> <p>Nguy cơ cao xảy ra lũ quét, sạt lở đất ở vùng núi, ngập lụt vùng trũng thấp, ven sông, khu đô thị tại các tỉnh từ Thừa Thiên Huế đến Quảng Ngãi.</p>	



### 3. Khu vực Nam Trung Bộ

Tóm tắt tình hình 24 giờ qua	Dự báo 24 giờ tới
<b>3.1. Sông Côn:</b> Mức nước đang xuống	Mức nước có dao động, sau xuống dần
<b>3.2. Sông Ba:</b> Trên sông Ba đã xuất hiện một đợt lũ (do điều tiết xả lũ của thủy điện Ba Hạ và Sông Hinh), đỉnh lũ tại Củng Sơn 32,02m (19h/16/11), ở mức BĐ2, tại Phú Lâm 1,92m (1h/17/11), trên BĐ1 0,22m. Hiện tại, mức nước thượng trung lưu có dao động, hạ lưu đang xuống.	Mức nước thượng trung lưu có dao động, hạ lưu dao động theo điều tiết của hồ chứa.
<b>3.3. Sông Cái Nha Trang:</b> Mức nước biến đổi chậm	Mức nước có dao động.
<b>3.4. Các sông khác:</b> Trên sông An Lão đã xuất hiện một đợt lũ, đỉnh lũ tại An Hòa 23,02m (13h/16/11), ở mức BĐ2. Mức nước các sông khác có dao động.	Mức nước có dao động.

**Cảnh báo:** Từ nay (17/11) đến 18/11, trên các sông ở Bình Định đến Khánh Hòa khả năng sẽ xuất hiện một đợt lũ. Trong đợt lũ này, đỉnh lũ trên các sông Bình Định lên mức BĐ1-BĐ2, các sông ở Phú Yên, Khánh Hòa lên mức BĐ1 và trên BĐ1. Nguy cơ cao xảy ra lũ quét, sạt lở đất ở vùng núi, ngập lụt vùng trũng thấp, ven sông, khu đô thị tại các tỉnh ở Bình Định và Phú Yên.

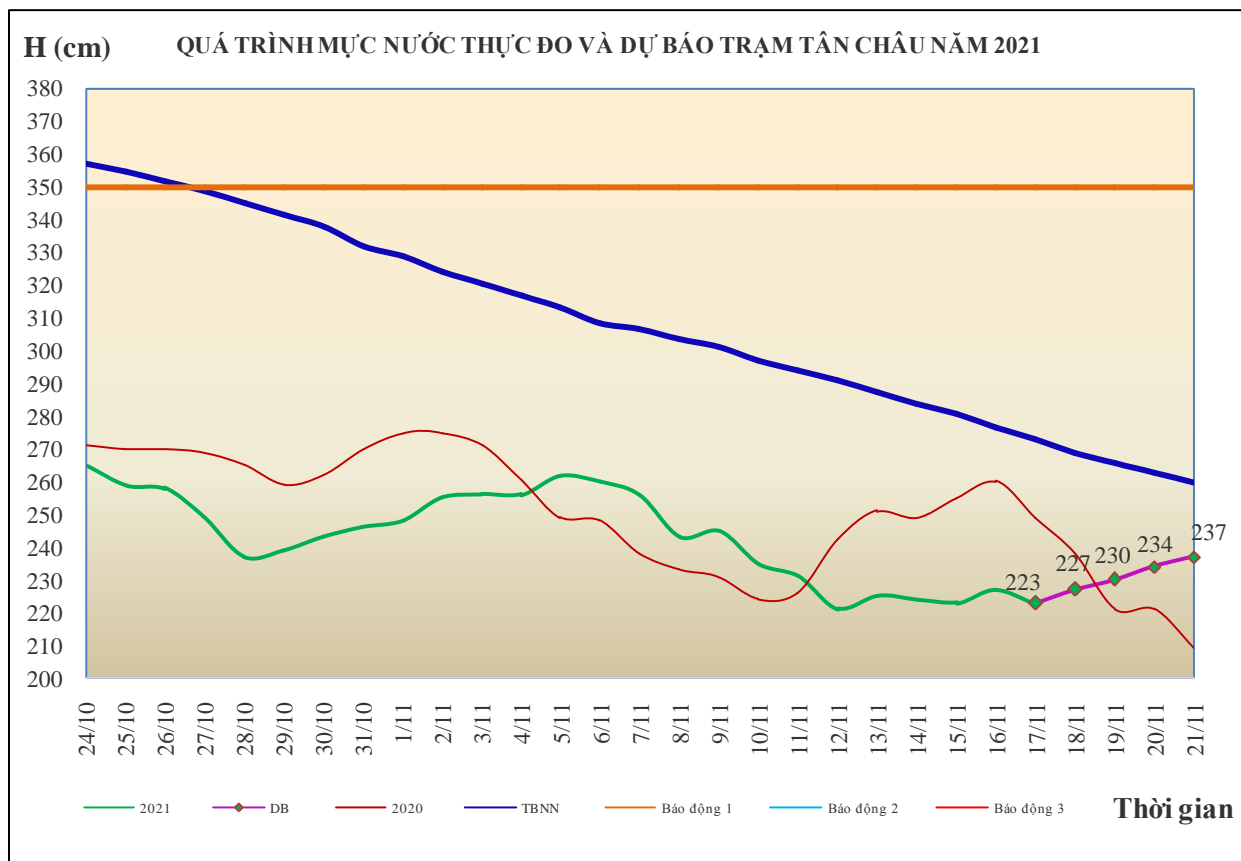


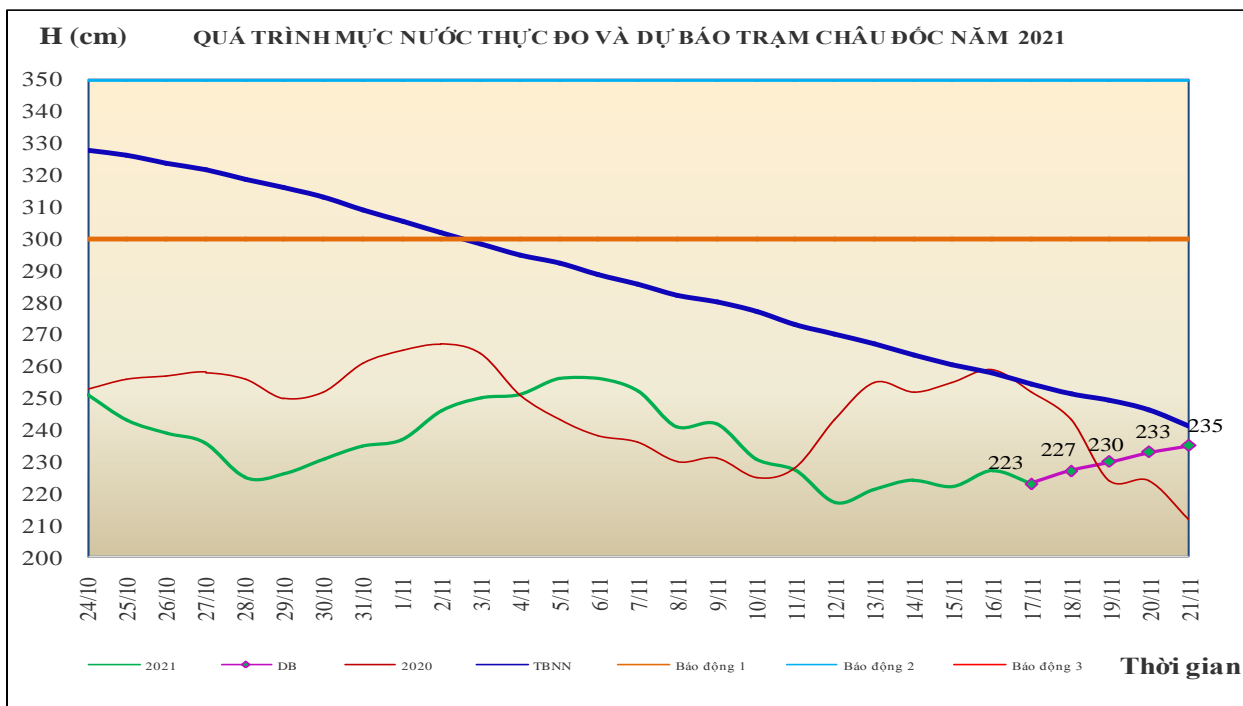
#### 4. Khu vực Tây Nguyên

Tóm tắt tình hình 24 giờ qua	Dự báo 24 giờ tới
<b>4.1. Sông Sê San:</b> Mức nước các sông dao động.	Mức nước các sông dao động theo điều tiết của hồ chứa.
<b>4.2. Sông Srêpôk:</b> Lũ trên sông Krông Ana biến đổi chậm, mức nước lúc 07h tại trạm Giang Sơn 420,52m (trên BĐ1 0,52m). Mức nước các sông khác dao động.	Lũ trên sông Krông Ana biến đổi chậm. Các sông khác mức nước có dao động.
<b>4.3. Các sông khác:</b> Mức nước các sông khác dao động.	Mức nước các sông có dao động

#### 5. Khu vực Nam Bộ

Tóm tắt tình hình 24 giờ qua	Dự báo
<b>5.1. Sông Cửu Long:</b> Mức nước đầu nguồn sông Cửu Long dao động theo triều. Mức nước cao nhất ngày 16/11 trên sông Tiền tại Tân Châu 2,27m; trên sông Hậu tại Châu Đốc 2,27m.	Mức nước đầu nguồn sông Cửu Long dao động theo triều. Đến ngày 21/11 mức nước cao nhất ngày tại Tân Châu ở mức 2,37m; tại Châu Đốc ở mức 2,35m.
<b>5.2. Sông Đồng Nai:</b> Mức nước trên sông Đồng Nai biến đổi chậm	Mức nước trên sông Đồng Nai biến đổi chậm





## 6. Bảng mực nước thực đo và dự báo

### 6.1. Khu vực Trung Bộ

Sông	Trạm	Mực nước thực đo (cm)				Mực nước dự báo (cm)							
		13h-16/11	19h-16/11	1h-17/11	7h-17/11	13h-17/11		19h-17/11		1h-18/11		7h-18/11	
Mã	Giàng	100	33	80	13	80	↑	20	↓	140	↑	20	↓
Cả	Nam Đàn	101	55	62	39	90	↑	30	↓	75	↑	50	↓
La	Linh Cảm	93	29	81	9	80	↑	15	↓	120	↑	30	↓
Gianh	Mai Hóa	53	5	55	-24	50	↑	10	↓	65	↑	-20	↓
Hương	Kim Long	41	35	66	39	38	↓	40	↑	85	↑	70	↓
Thu Bồn	Câu Lâu	77	84	95	94	92	↓	90	↓	96	↑	100	↑
Trà Khúc	Trà Khúc	281	281	344	325	305	↓	300	↓	320	↑	350	↑
Kôn	Thanh Hòa	725	736	734	722	725	↑	720	↓	715	↓	710	↓
Ba	Phú Lâm	76	142	192	116	105	↓	90	↓	65	↓	55	↓
Đăkbla	Kon Tum	51596	51604	51603	51621	51610	↓	51580	↓	51600	↑	51575	↓
Krông Ana	Giang Sơn	42051	42051	42051	42052	42054	↑	52054	↑	52052	↓	52050	↓
Đồng Nai	Tà Lài	11162	11168	11164	11161	11159	↓	11157	↓	11155	↓	11159	↑

### 6.2. Khu vực Nam Bộ

Sông	Trạm	Mực nước cao nhất ngày (cm)							
		Thực đo		Dự báo					
		16/11	17/11	18/11	19/11	20/11	21/11		
Sông Tiền	Tần Châu	227 ↑	223 ↓	227 ↑	230 ↑	234 ↑	237 ↑		
Sông Hậu	Châu Đốc	227 ↑	223 ↓	227 ↑	230 ↑	233 ↑	235 ↑		

Tin phát lúc: 10h30'

**PHÒNG DỰ BÁO THỦY VĂN  
TRUNG BỘ, TÂY NGUYÊN VÀ NAM BỘ**

Duyệt bản tin: Phùng Tiến Dũng

Dự báo viên: Huệ, Trang, Tùng, Vân, Thắng