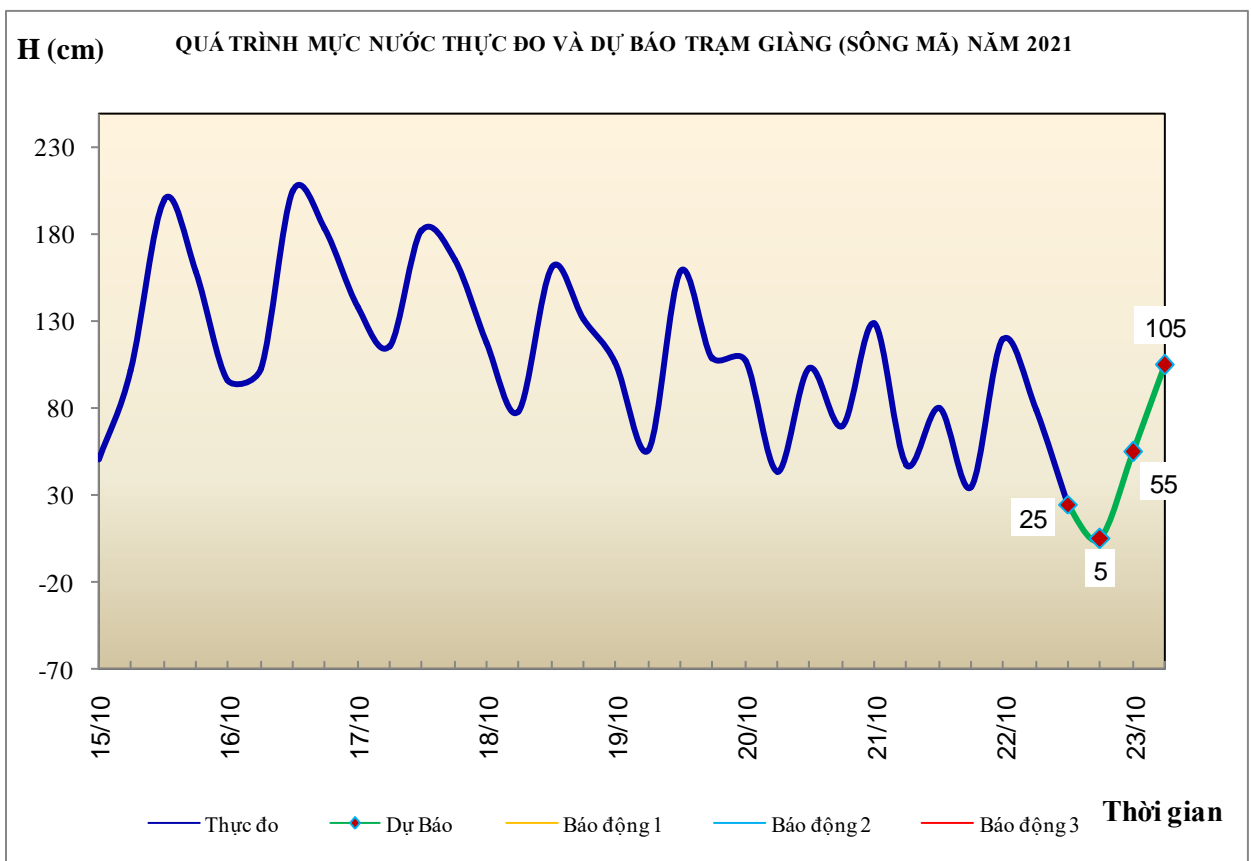


BẢN TIN DỰ BÁO THỦY VĂN HẠN NGẮN CÁC SÔNG TRUNG BỘ, TÂY NGUYÊN VÀ NAM BỘ

1. Khu vực Bắc Trung Bộ

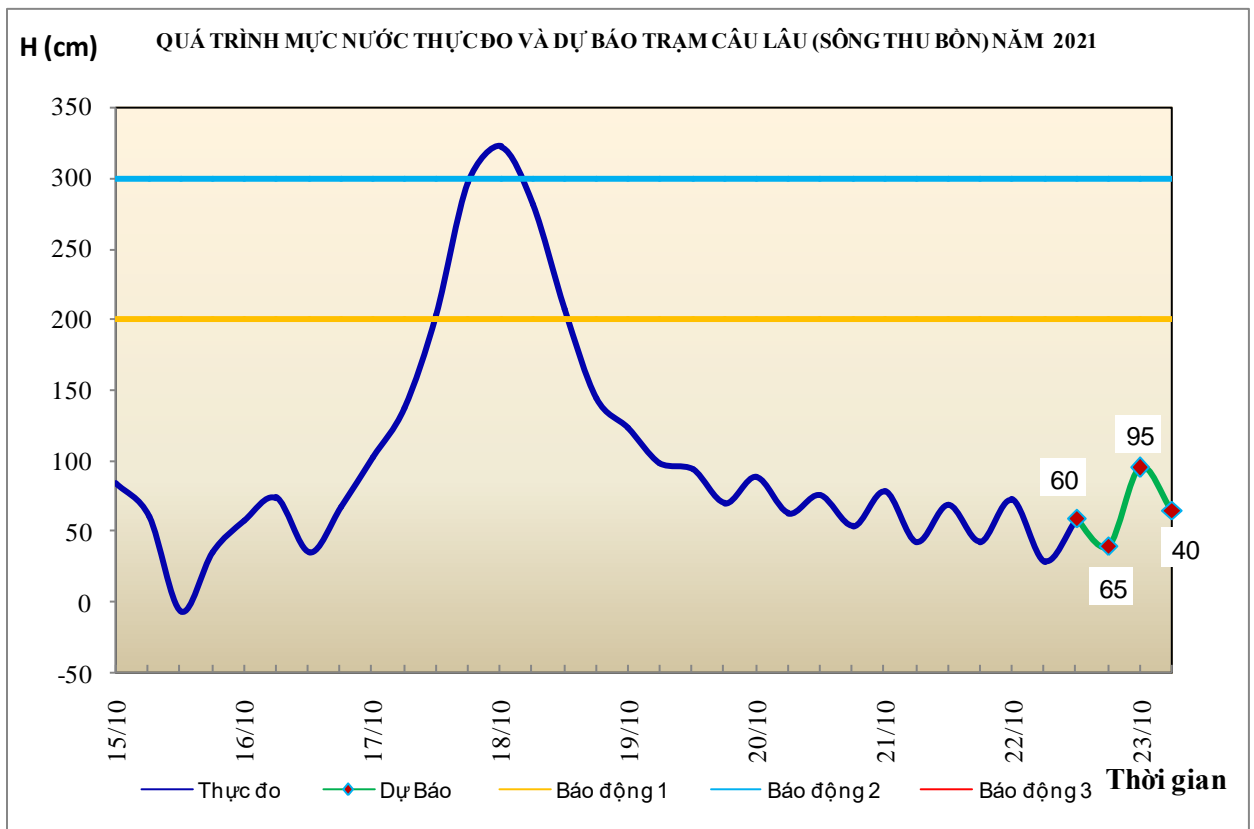
Tóm tắt tình hình 24 giờ qua	Dự báo 24 giờ tới
1.1. Sông Bưởi: Mức nước sông Bưởi biến đổi chậm	Mức nước biến đổi chậm
1.2. Sông Mã: Mức nước thượng lưu có dao động, trung lưu dao động theo điều tiết hồ chứa, hạ lưu biến đổi theo triều	Mức nước thượng lưu biến đổi chậm, trung lưu dao động theo điều tiết hồ chứa, hạ lưu tại Giàng dao động theo triều
1.3. Sông Chu: Mức nước sông Chu dao động theo điều tiết hồ chứa	Mức nước sông Chu dao động theo điều tiết hồ chứa
1.4. Sông Cả: Mức nước thượng lưu sông Cả biến đổi chậm; trung có dao động theo điều tiết hồ chứa, hạ lưu biến đổi chậm	Mức nước thượng lưu sông Cả biến đổi chậm, trung lưu dao động theo điều tiết hồ chứa, hạ lưu dao động theo triều
1.5. Sông La: Mức nước sông Ngàn Sâu, Ngàn Phố và hạ lưu sông La có dao động	Mức nước sông Ngàn Sâu, Ngàn Phố và hạ lưu sông La có dao động.



2. Khu vực Trung Trung Bộ

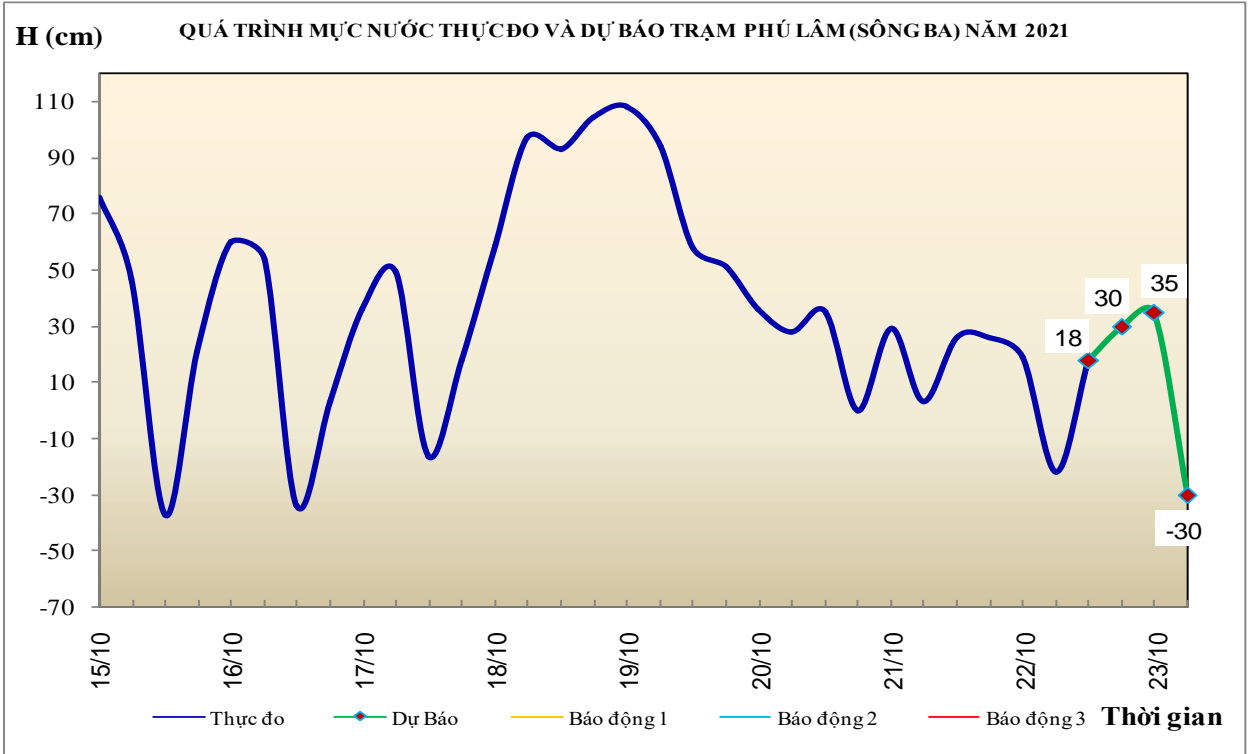
Tóm tắt tình hình 24 giờ qua	Dự báo 24 giờ tới
2.1. Sông Gianh: Mức nước thượng lưu có dao động, hạ lưu biến đổi chậm.	Mức nước thượng lưu có dao động, hạ lưu biến đổi chậm.
2.2. Sông Hương: Mức nước có dao động.	Đêm nay đến sáng mai, mực nước trên sông sẽ lên.
2.3. Sông Vu Gia-Thu Bồn: Mức nước sông biến đổi chậm	Mức nước có dao động
2.4. Sông Trà Khúc: Mức nước biến đổi chậm	Mức nước có dao động
2.5. Các sông khác: Mức nước sông Kiên Giang (Quảng Bình) và các sông Quảng Trị có dao động, các sông khác ít biến đổi	Đêm nay (22/10) đến sáng mai (23/10), mực nước các sông từ Quảng Trị đến Thừa Thiên Huế có khả năng sẽ lên, các sông khác có dao động

Cảnh báo: Từ đêm nay (22/10) đến ngày 26/10, trên các sông từ Quảng Bình đến Quảng Ngãi có khả năng xuất hiện một đợt lũ. Trong đợt lũ này, đỉnh lũ trên sông Bồ (Thừa Thiên Huế), sông Vu Gia (Quảng Nam) và các sông ở Quảng Ngãi lên mức BĐ2-BĐ3, có sông trên BĐ3; các sông chính ở Quảng Bình, Quảng Trị, sông Hương (Thừa Thiên Huế) và sông Thu Bồn (Quảng Nam) lên mức BĐ1-BĐ2 và trên BĐ2. Nguy cơ cao xảy ra lũ quét, sạt lở đất tại khu vực vùng núi, ngập úng cục bộ tại các vùng trũng thấp, khu đô thị tại các tỉnh từ Quảng Bình đến Quảng Ngãi.



3. Khu vực Nam Trung Bộ

Tóm tắt tình hình 24 giờ qua	Dự báo 24 giờ tới
3.1. Sông Kôn: Mức nước đang xuống	Mức nước xuống chậm
3.2. Sông Ba: Thượng nguồn biến đổi chậm, hạ lưu dao động theo điều tiết của thủy điện và thủy triều.	Mức nước thượng trung lưu biến đổi chậm, hạ lưu dao động theo điều tiết của hồ chứa, thủy triều.
3.3. Sông Cái Nha Trang: Mức nước có dao động.	Mức nước có dao động
3.4. Các sông khác: Các sông có dao động	Mức nước có dao động
<p>Cảnh báo: Từ nay (22/10) đến ngày 26/10, trên các sông ở Bình Định có khả năng xuất hiện một đợt lũ. Trong đợt lũ này, đỉnh lũ trên sông chính ở Bình Định lên mức BĐ1-BĐ2. Nguy cơ cao xảy ra lũ quét, sạt lở đất tại khu vực vùng núi và ngập úng cục bộ tại các vùng trũng thấp ven sông ở tỉnh Bình Định.</p>	

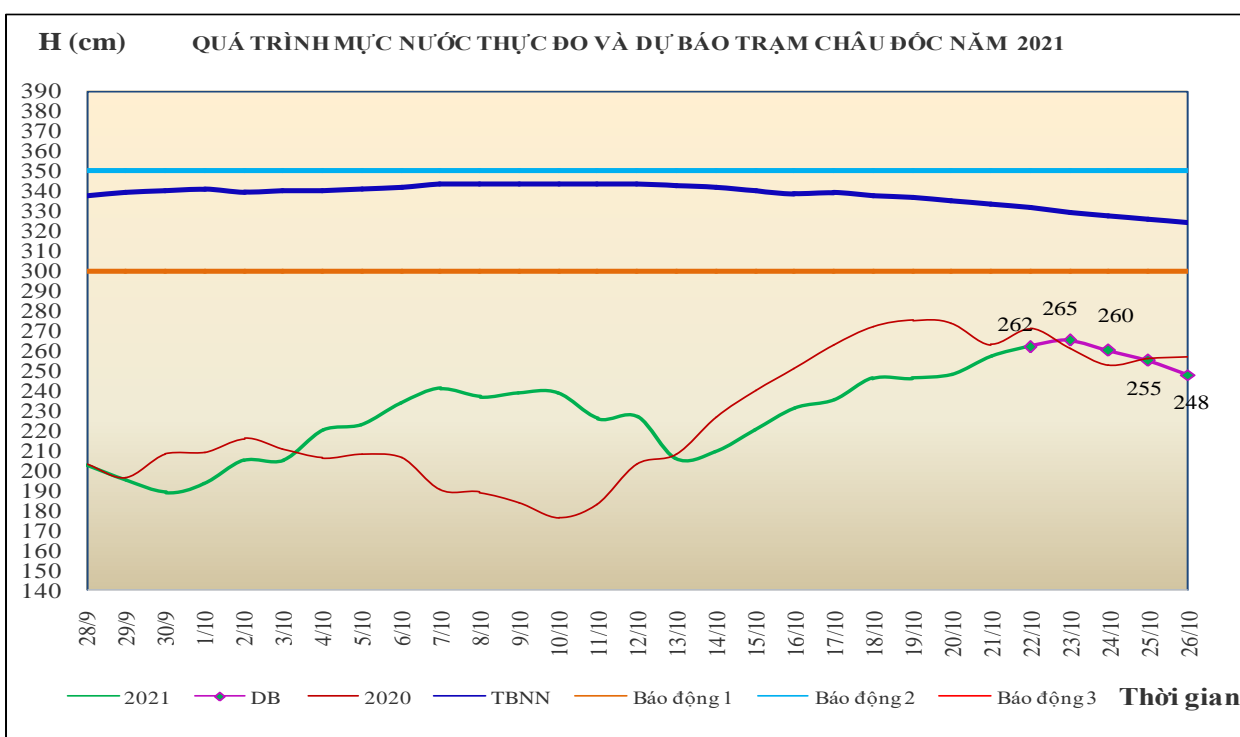
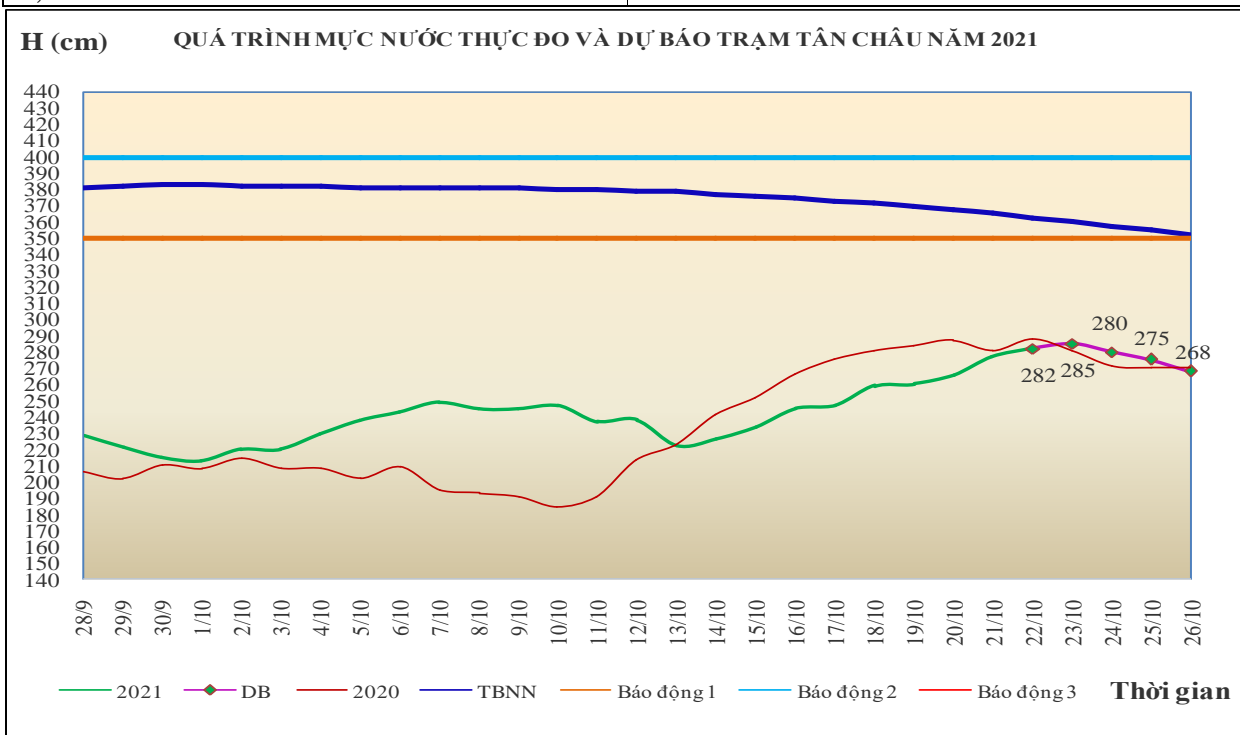


4. Khu vực Tây Nguyên

Tóm tắt tình hình 24 giờ qua	Dự báo 24 giờ tới
4.1. Sông Sê San: Mức nước trên các sông biến đổi chậm	Mức nước trên các sông biến đổi chậm
4.2. Sông Srêpôk: Mức nước sông Krông Ana xuống chậm. Các sông khác dao động theo điều tiết của hồ chứa thủy điện.	Mức nước sông Krông Ana xuống. Các sông khác dao động theo điều tiết của hồ chứa thủy điện.
4.3. Các sông khác: Mức nước trên sông Đăk Nông biến đổi chậm ở mức BĐ1; các sông khác dao động theo điều tiết của hồ chứa.	Mức nước trên sông Đăk Nông tiếp tục biến đổi chậm ở mức BĐ1; các sông khác dao động theo điều tiết của hồ chứa.

5. Khu vực Nam Bộ

Tóm tắt tình hình 24 giờ qua	Dự báo
<p>5.1. Sông Cửu Long: Mức nước đầu nguồn sông Cửu Long đang lên. Mức nước cao nhất ngày 21/10 trên sông Tiền tại Tân Châu 2,77m; trên sông Hậu tại Châu Đốc 2,57m.</p>	<p>Trong 1-2 ngày tới, mực nước đầu nguồn sông Cửu Long biến đổi chậm sau đó xuống. Đến ngày 26/10 mực nước cao nhất ngày tại Tân Châu ở mức 2,68m; tại Châu Đốc ở mức 2,48m.</p>
<p>5.2. Sông Đồng Nai: Lũ trên sông Đồng Nai đang xuống chậm, mực nước tại trạm Tà Lài lúc 07h/22 là 112,35m, dưới BĐ2 0,15m.</p>	<p>Mức nước sông Đồng Nai tiếp tục xuống chậm và còn trên mức BĐ1.</p>



6. Bảng mực nước thực đo và dự báo

6.1. Khu vực Trung Bộ

Sông	Trạm	Mực nước thực đo (cm)				Mực nước dự báo (cm)							
		13h-21/10	19h-21/10	1h-22/10	7h-22/10	13h-22/10		19h-22/10		1h-23/10		7h-23/10	
Mã	Giàng	80	35	120	79	25	↓	5	↓	55	↑	105	↑
Cả	Nam Đàn	192	194	189	207	180	↓	170	↓	165	↓	190	↑
La	Linh Cảm	80	90	117	137	65	↓	70	↓	75	↑	125	↑
Gianh	Mai Hóa	69	11	111	96	120	↑	65	↓	105	↑	50	↓
Hương	Kim Long	67	58	88	85	90	↑	98	↑	110	↑	140	↑
Thu Bồn	Câu Lâu	69	43	73	29	60	↑	40	↑	95	↑	65	↑
Trà Khúc	Trà Khúc	173	180	216	200	185	↓	180	↓	200	↑	240	↑
Kôn	Thanh Hòa	527	529	518	494	490	↓	487	↓	485	↓	482	↓
Ba	Phú Lâm	26	26	19	-22	18	↑	30	↑	35	↑	-30	↓
Đăkbla	Kon Tum	51600	51642	51620	51607	51600	↓	51625	↑	51610	↓	51605	↓
Krông Ana	Giang Sơn	41952	41946	41940	41937	41932	↓	41928	↓	41922	↓	41916	↓
Đồng Nai	Tà Lài	11233	11242	11235	11235	11230	↓	11225	↓	11220	↓	11225	↔

6.2. Khu vực Nam Bộ

Sông	Trạm	Mực nước cao nhất ngày (cm)											
		Thực đo		Dự báo									
		21/10		22/10	23/10	24/10	25/10	26/10					
Sông Tiền	Tân Châu	277	↑	282	↑	285	↑	280	↓	275	↓	268	↓
Sông Hậu	Châu Đốc	257	↑	262	↑	265	↑	260	↓	255	↓	248	↓

Tin phát lúc: 10h30'

**PHÒNG DỰ BÁO THỦY VĂN TRUNG BỘ,
TÂY NGUYÊN VÀ NAM BỘ**

Duyệt bản tin: Phùng Tiến Dũng

Dự báo viên: Huệ, Trang, Tùng, Vân, Thắng