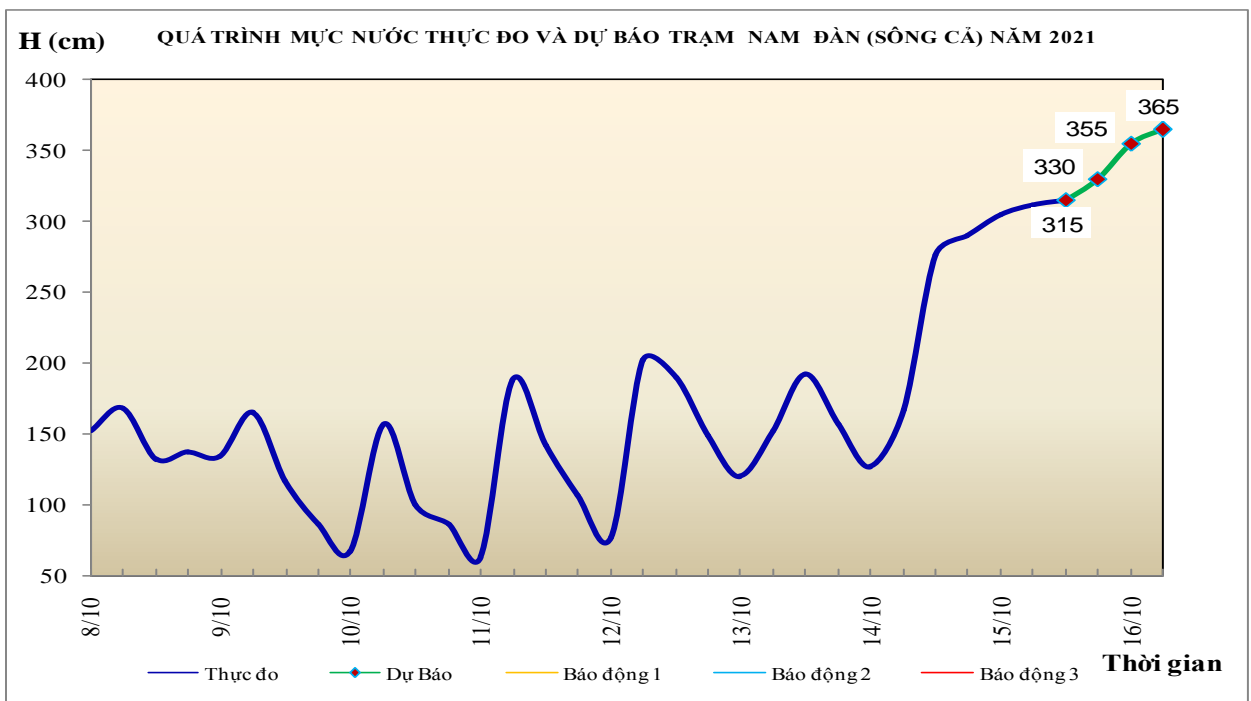


**BẢN TIN DỰ BÁO THỦY VĂN HẠN NGẮN  
CÁC SÔNG TRUNG BỘ, TÂY NGUYÊN VÀ NAM BỘ**

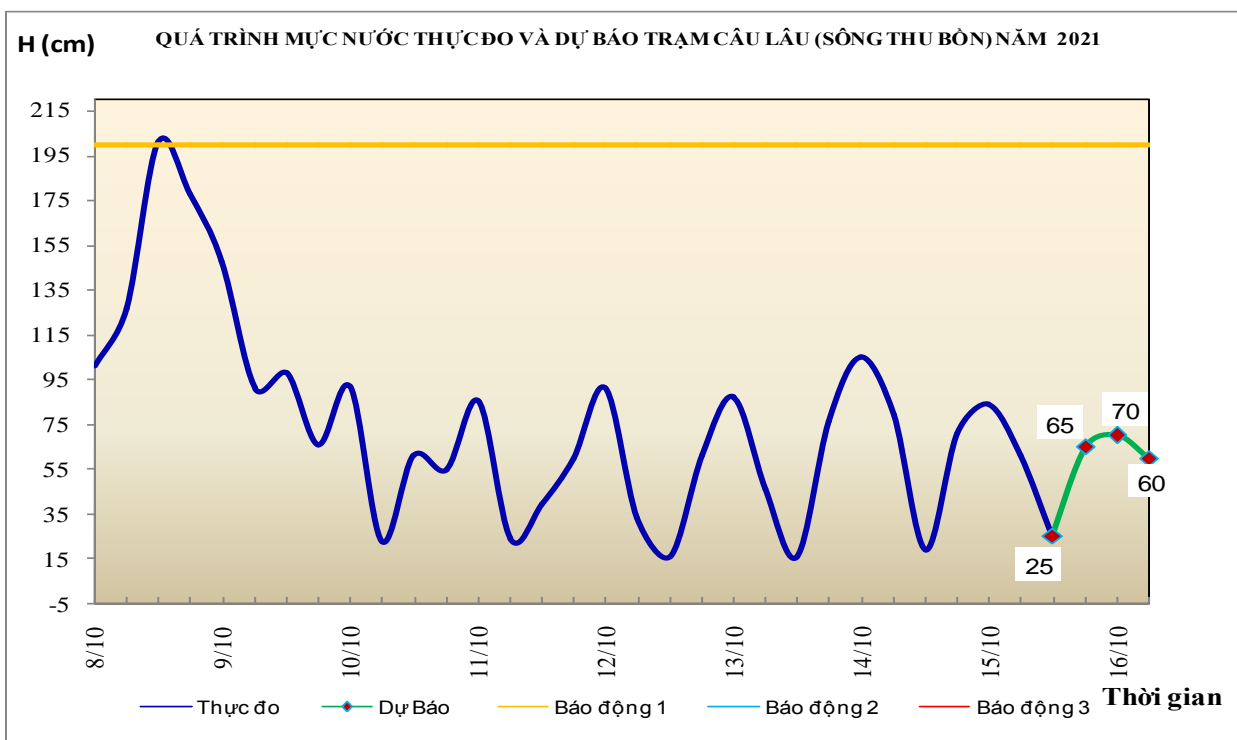
**1. Khu vực Bắc Trung Bộ**

Tóm tắt tình hình 24 giờ qua	Dự báo 24 giờ tới
<b>1.1. Sông Bưởi:</b> Mức nước sông Bưởi đang lên	Mức nước tiếp tục lên nhưng còn dưới mức BĐ1, sau xuống dần
<b>1.2. Sông Mã:</b> Mức nước thượng lưu có dao động, trung hạ lưu đang lên, hạ lưu tại Giàng biến đổi theo triều	Mức nước trung hạ lưu tiếp tục lên, đạt đỉnh vào trưa chiều nay và còn dưới mức BĐ1, sau xuống dần; hạ lưu tại Giàng có dao động
<b>1.3. Sông Chu:</b> Mức nước sông Âm tại Lang Chánh đã đạt đỉnh ở mức BĐ 1 và đang xuống, sông Chu đang lên	Mức nước sông Chu tiếp tục lên và đạt đỉnh vào trưa nay ở dưới mức BĐ1, sau xuống dần.
<b>1.4. Sông Cả:</b> Mức nước sông Hiếu Nghĩa Khánh đang dao động ở mức đỉnh; mức nước trung, hạ lưu sông Cả đang lên	Mức nước trung, hạ lưu sông Cả tiếp tục lên nhưng còn dưới mức BĐ1.
<b>1.5. Sông La:</b> Hôm qua (14/10), lũ trên sông Ngàn Sâu, Ngàn Phố đã đạt đỉnh còn dưới mức BĐ1 và đang xuống, hạ lưu sông La có dao động	Mức nước sông Ngàn Sâu, Ngàn Phố tiếp tục xuống, hạ lưu sông La dao động theo triều
<b>Cảnh báo:</b> Từ đêm nay đến ngày 19/10, trên các sông ở Nghệ An, Hà Tĩnh có khả năng xuất hiện một đợt lũ, với biên độ lũ các sông ở thượng lưu các sông từ 3-6m, hạ lưu từ 1-4m; mức nước đỉnh lũ thượng lưu các sông ở Hà Tĩnh có khả năng lên mức BĐ2-BĐ3 và trên BĐ3, thượng lưu các sông nhỏ ở Nghệ An dao động ở mức BĐ1; hạ lưu sông La ở mức BĐ1-BĐ2, các sông khác còn dưới mức BĐ1. Nguy cơ cao xảy ra lũ quét, sạt lở đất ở vùng núi, ngập úng vùng trũng thấp, ven sông, khu đô thị các tỉnh ở Nghệ An, Hà Tĩnh	



## 2. Khu vực Trung Trung Bộ

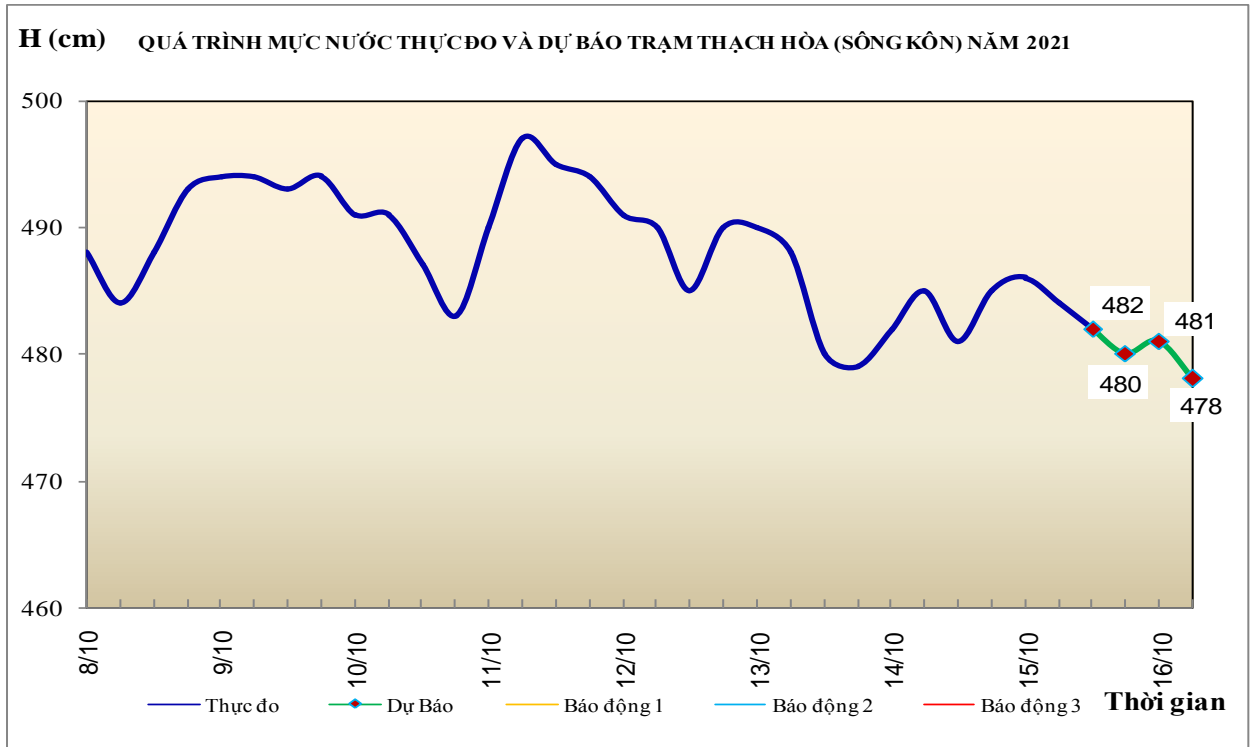
Tóm tắt tình hình 24 giờ qua	Dự báo 24 giờ tới
<b>2.1. Sông Gianh:</b> Mức nước thượng lưu có dao động, hạ lưu biến đổi chậm.	Mức nước thượng lưu có dao động, hạ lưu biến đổi chậm
<b>2.2. Sông Hương:</b> Mức nước dao động theo điều tiết hồ chứa	Mức nước dao động theo điều tiết hồ chứa.
<b>2.3. Sông Vu Gia-Thu Bồn:</b> Mức nước biến đổi chậm	Mức nước biến đổi chậm
<b>2.4. Sông Trà Khúc:</b> Mức nước biến đổi chậm	Mức nước biến đổi chậm
<b>2.5. Các sông khác:</b> Mức nước biến đổi chậm	Mức nước biến đổi chậm
<p><b>Cảnh báo:</b> Từ đêm nay (15/10) đến ngày 19/10, trên các sông từ Quảng Bình đến Quảng Nam xuất hiện một đợt lũ. Trong đợt lũ này, đỉnh lũ các sông ở Quảng Bình, Quảng Trị, sông Bồ (Thừa Thiên Huế) lên mức BĐ2-BĐ3 và trên BĐ3; sông Hương (Thừa Thiên Huế) và các sông Quảng Nam lên mức BĐ1-BĐ2 và trên BĐ2.                      Nguy cơ cao xảy ra lũ quét, sạt lở đất tại khu vực vùng núi và ngập úng cục bộ tại các vùng trũng, thấp, ven sông, khu đô thị, đặc biệt tại các tỉnh từ Quảng Bình đến Quảng Ngãi.</p>	



## 3. Khu vực Nam Trung Bộ

Tóm tắt tình hình 24 giờ qua	Dự báo 24 giờ tới
<b>3.1. Sông Kôn:</b> Mức nước biến đổi chậm	Mức nước thượng lưu có dao động, hạ lưu biến đổi chậm
<b>3.2. Sông Ba:</b> Mức nước thượng, trung lưu có dao động, hạ lưu dao động theo điều tiết của hồ chứa và thủy triều.	Mức nước thượng trung lưu có dao động, hạ lưu dao động theo điều tiết của hồ chứa và thủy triều.
<b>3.3. Sông Cái Nha Trang:</b> Mức nước biến đổi chậm.	Mức nước có dao động

<p><b>3.4. Các sông khác:</b> Đêm qua, lũ trên sông La Ngà tại Tà Pao đã đạt đỉnh là 120,19m (01h/15/10, trên BĐ2 0,19m) và đang xuống, lúc 7h/15 là 119,93m (dưới BĐ2 0,07m); các sông khác có dao động</p>	<p>Mực nước trên sông La Ngà tại Tà Pao tiếp tục xuống và dao động ở mức BĐ1-BĐ2, các sông khác có dao động.</p>
<p><b>Cảnh báo:</b> Nguy cơ lũ quét, sạt lở đất có thể xảy ra ở vùng núi, ngập úng vùng trũng ven sông suối; mưa lũ ảnh hưởng an toàn đến các hồ chứa trên địa bàn lưu vực sông La Ngà.</p>	

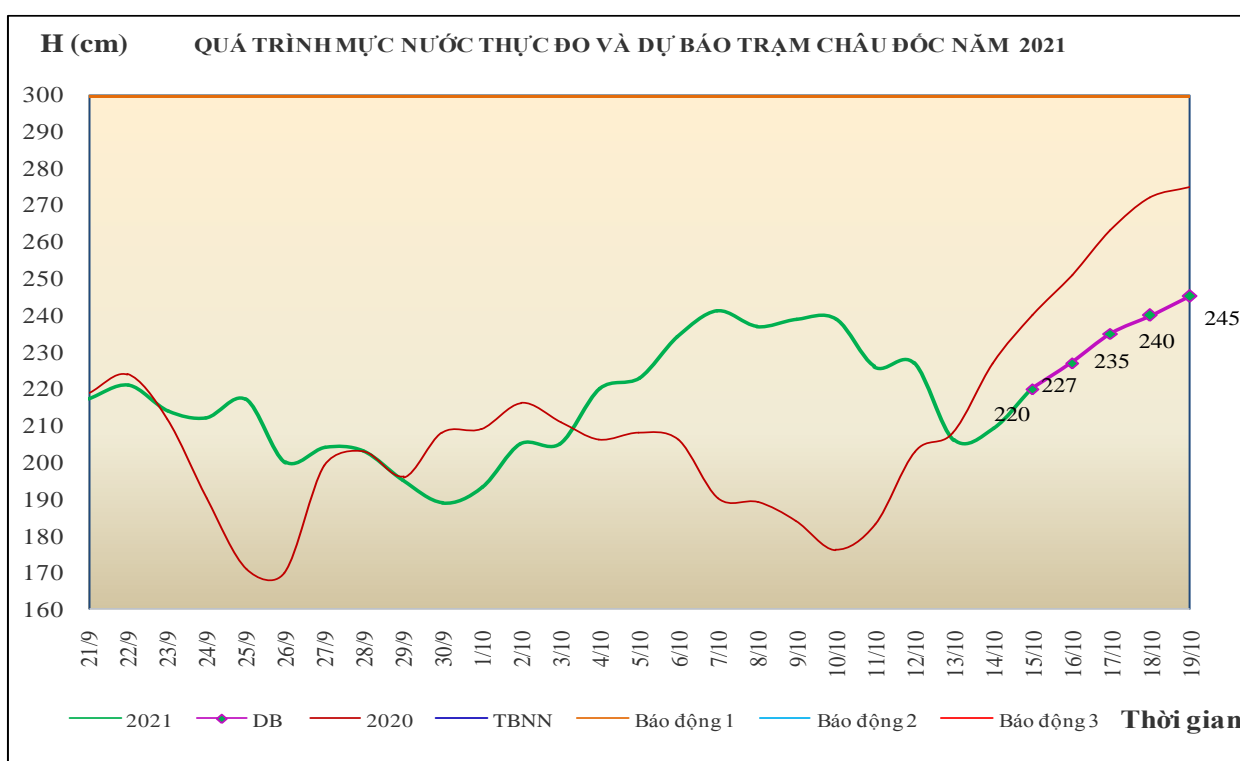
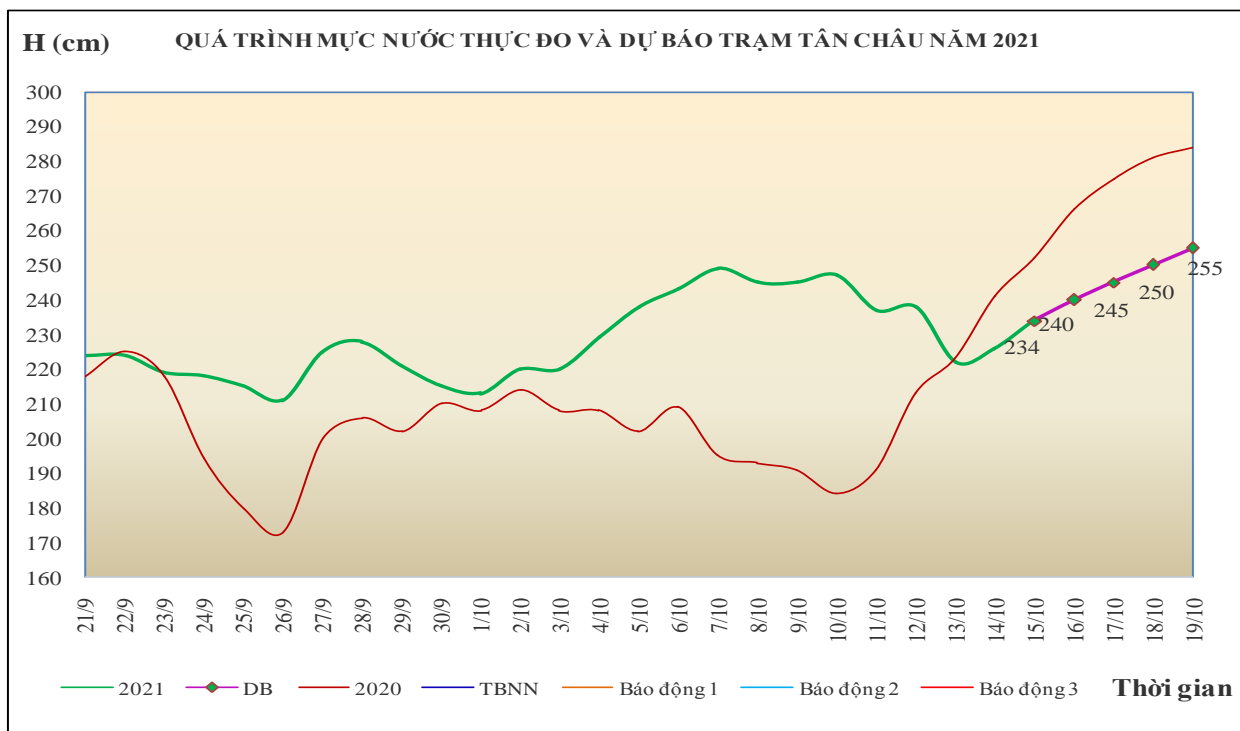


#### 4. Khu vực Tây Nguyên

Tóm tắt tình hình 24 giờ qua	Dự báo 24 giờ tới
<p><b>4.1. Sông Sê San:</b> Mực nước trên các sông dao động theo điều tiết của hồ chứa thủy điện.</p>	<p>Mực nước trên các sông dao động theo điều tiết của hồ chứa thủy điện.</p>
<p><b>4.2. Sông Srêpôk:</b> Mực nước trên sông Krông Ana tại trạm Giang Sơn biến đổi chậm, hạ lưu sông Srêpôk đang lên. Mực nước lúc 07h/15 tại trạm Bản Đôn là 171,12m (trên BĐ1 0,12m). Các sông khác dao động theo điều tiết của hồ chứa thủy điện.</p>	<p>Mực nước trên sông Krông Ana biến đổi chậm, hạ lưu sông Srêpôk dao động ở mức BĐ1; các sông khác dao động theo điều tiết của hồ chứa thủy điện.</p>
<p><b>4.3. Các sông khác:</b> Trên sông Cam Ly và sông Đăk Nông đã xuất hiện lũ. Lũ trên sông Cam Ly đã đạt đỉnh và xuống dần, đỉnh lũ tại trạm Thanh Bình 831,66m (04h/15/10), dưới BĐ2 0,34m. Lũ trên sông Đăk Nông đang lên, mực nước lúc 07h/15/10 tại trạm Đăk Nông 589,42m, dưới BĐ2 0,08m.</p>	<p>Trưa, chiều nay lũ trên sông Đăk Nông đạt đỉnh ở mức BĐ2, sau xuống dần; lũ trên sông Cam Ly tiếp tục xuống. Mực nước các sông khác dao động.</p>

## 5. Khu vực Nam Bộ

Tóm tắt tình hình 24 giờ qua	Dự báo
Mực nước đầu nguồn sông Cửu Long đang lên. Mực nước cao nhất ngày 14/10 trên sông Tiền tại Tân Châu 2,26m; trên sông Hậu tại Châu Đốc 2,09m.	Mực nước đầu nguồn sông Cửu Long tiếp tục lên. Đến ngày 19/10 mực nước cao nhất ngày tại Tân Châu ở mức 2,55m; tại Châu Đốc ở mức 2,45m.
<b>5.2. Sông Đồng Nai:</b> Mực nước thượng lưu sông Đồng Nai đang lên. Mực nước tại trạm Tà Lài lúc 07h/15 là 112,78m (dưới BĐ3 0,22m).	Mực nước sông Đồng Nai tiếp tục dao động ở mức cao và dưới mức BĐ3.



## 6. Bảng mực nước thực đo và dự báo

### 6.1. Khu vực Trung Bộ

Sông	Trạm	Mực nước thực đo (cm)				Mực nước dự báo (cm)							
		13h-14/10	19h-14/10	1h-15/10	7h-15/10	13h-15/10		19h-15/10		1h-16/10		7h-16/10	
Mã	Giàng	222	130	51	102	200	↑	150	↑	80	↓	100	↓
Cả	Nam Đàn	276	290	305	312	315	↑	330	↑	355	↑	365	↑
La	Linh Cảm	237	226	184	168	260	↑	245	↑	200	↓	180	↓
Gianh	Mai Hóa	139	105	28	48	65	↑	50	↑	10	↓	65	↑
Hương	Kim Long	62	74	58	50	45	↓	55	↑	60	↑	70	↑
Thu Bồn	Câu Lâu	19	71	84	61	25	↓	65	↑	70	↑	60	↓
Trà Khúc	Trà Khúc	78	92	116	97	75	↓	90	↓	110	↑	90	↔
Kôn	Thanh Hòa	481	485	486	484	482	↓	480	↓	481	↑	478	↓
Ba	Phú Lâm	-49	22	76	47	-50	↓	12	↓	65	↑	-40	↓
Đăkbla	Kon Tum	51581	51593	51584	51589	51588	↓	51595	↑	51588	↓	51592	↓
Krông Ana	Giang Sơn	41814	41815	41818	41818	41818	↔	41816	↓	41815	↓	41814	↓
Đồng Nai	Tà Lài	11283	11266	11268	11278	11290	↑	11280	↑	11270	↓	11265	↓

### 6.2. Khu vực Nam Bộ

Sông	Trạm	Mực nước cao nhất ngày (cm)					
		Thực đo		Dự báo			
		14/10	15/10	16/10	17/10	18/10	19/10
Sông Tiền	Tân Châu	226 ↑	234 ↑	240 ↑	245 ↑	250 ↑	255 ↑
Sông Hậu	Châu Đốc	209 ↑	220 ↑	227 ↑	235 ↑	240 ↑	245 ↑

Tin phát lúc: 10h30'

Duyệt bản tin: Phùng Tiến Dũng

**PHÒNG DỰ BÁO THỦY VĂN TRUNG BỘ,  
TÂY NGUYÊN VÀ NAM BỘ**

Dự báo viên: Huệ, Trang, Tùng, Vân, Thắng