

Hà Nội, ngày 12 tháng 10 năm 2021

## BẢN TIN DỰ BÁO THỦY VĂN HẠN NGẮN CÁC SÔNG BẮC BỘ

### 1. Hệ thống sông Hồng

**Nhận xét:** Trên sông Đà, lưu lượng đến hồ Hòa Bình đang dao động theo điều tiết của thủy điện Sơn La. Mức nước trên sông Thao tại Yên Bái đã đạt đỉnh ở mức 30,96m (23h/11/10/2021), dưới báo động (BD) 2: 0,04m và đang xuống nhanh; trên sông Hoàng Long tại Bến Đẽ đã đạt đỉnh ở mức 2,77m (03h/12/10/2021), dưới BD 1: 0,23m và đang xuống chậm. Mức nước hạ lưu sông Lô và sông Hồng đang biến đổi chậm với xu thế lên. Lúc 7h//10, mức nước hạ lưu sông Hồng tại Hà Nội là 1,94m.

**Dự báo:** Trên sông Đà, lưu lượng đến hồ Hòa Bình tiếp tục dao động theo điều tiết của thủy điện Sơn La. Mức nước sông Thao sẽ xuống nhanh. Mức nước hạ lưu sông Lô và sông Hồng tiếp tục biến đổi chậm với xu thế lên. Đến 7h/14/10, mức nước hạ lưu sông Hồng tại Hà Nội có khả năng ở mức 2,85m.

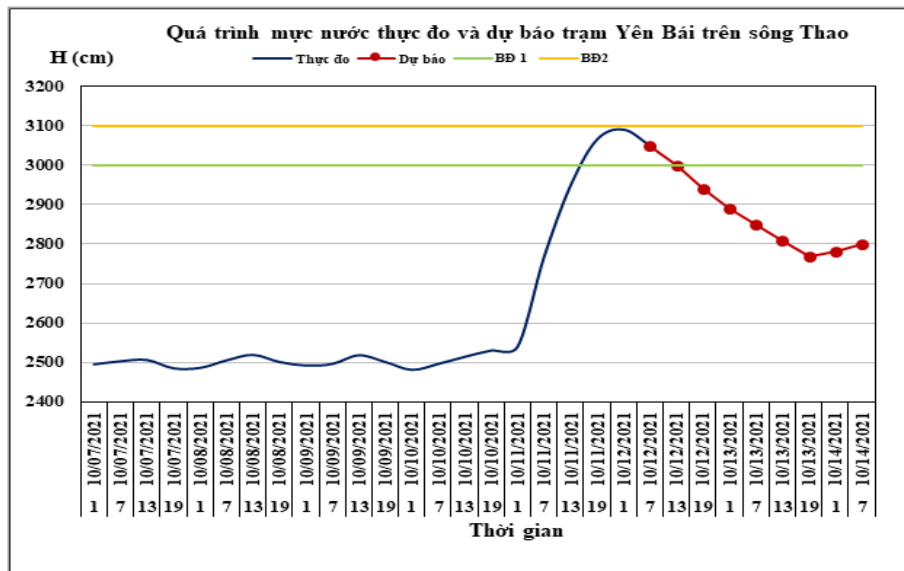
*Diễn biến quá trình mực nước thực đo và dự báo trạm Yên Bái trên sông Thao tại Hình 1, Hà Nội trên sông Hồng tại Hình 2.*

### 2. Hệ thống sông Thái Bình

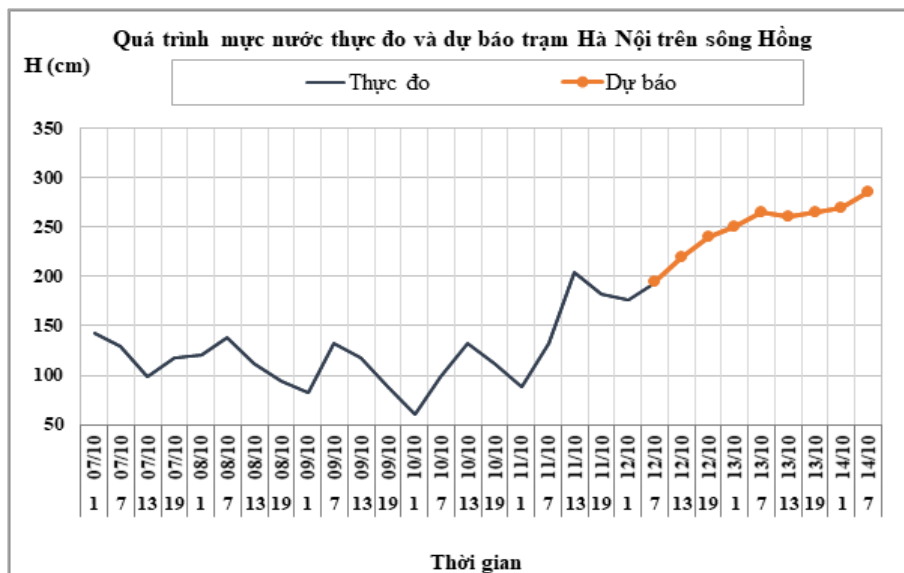
**Nhận xét:** Mức nước các sông trên hệ thống sông Thái Bình đang dao động do ảnh hưởng của thủy triều. Lúc 7h/12/10, mức nước hạ lưu tại Phả Lại là 1,42m.

**Dự báo:** Mức nước các sông trên hệ thống sông Thái Bình tiếp tục dao động do ảnh hưởng của thủy triều. Đến 19h/13/10, mức nước sông Thái Bình tại Phả Lại có khả năng ở mức 1,60m.

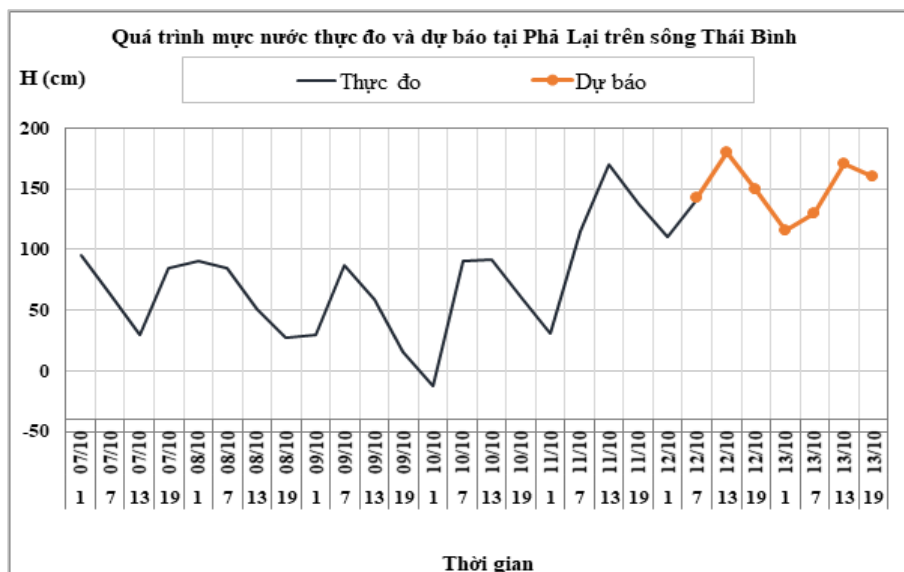
*Diễn biến quá trình mực nước thực đo và dự báo trạm Phả Lại trên sông Thái Bình tại Hình 3.*



Hình 1: Quá trình mực nước thực đo và dự báo tại trạm Yên Bái trên sông Thao



Hình 2: Quá trình mực nước thực đo và dự báo tại trạm Hà Nội trên sông Hồng



Hình 3: Quá trình mực nước thực đo và dự báo tại trạm Phả Lại trên sông Thái Bình

### 3. Bảng mực nước, lưu lượng thực đo và dự báo

Sông	Trạm	H (cm), Q (m <sup>3</sup> /s) thực đo				H (cm), Q (m <sup>3</sup> /s) dự báo																
		13h-11/10	19h-11/10	1h-12/10	7h-12/10	13h-12/10	19h-12/10	1h-13/10	7h-13/10	13h-13/10	19h-13/10	1h-14/10	7h-14/10									
Sông Đà	Hồ Hòa Bình (*)	2203	2694	2142	1624	1200	↓	1800	↑	1350	↓	1350	→									
Sông Hoàng Long	Bến Đẽ	229	259	275	276	265	↓	250	↓	240	↓	235	↓									
Sông Thao	Yên Bái	2949	3066	3091	3050	3000	↓	2940	↓	2890	↓	2850	↓									
Sông Thao	Phú Thọ	1402	1524	1585	1581	1560	↓	1530	↓	1500	↓	1480	↓									
Sông Lô	Tuyên Quang	1375	1419	1402	1445	1420	↓	1400	↓	1410	↑	1440	↑									
Sông Lô	Vụ Quang	524	529	541	563	570	↑	560	↓	545	↓	550	↑									
Sông Hồng	Hà Nội	204	182	176	194	220	↑	240	↑	250	↑	265	↑	265	→	265	→	270	↑	285	↑	
Sông Cầu	Đáp Cầu	181	187	187	184	210	↑	200	↓	170	↓	160	↓									
Sông Thương	Phủ Lạng Thương	184	169	154	142	180	↑	170	↓	145	↓	130	↓									
Sông Lục Nam	Lục Nam	192	206	192	166	200	↑	185	↓	160	↓	140	↓									
Sông Thái Bình	Phả Lại	170	137	110	142	180	↑	150	↓	115	↓	130	↑	170	↑	160	↓					

Ghi chú: (\*): Q m<sup>3</sup>/s

### 4. Cảnh báo

Trong ngày 12/10/2021, mực nước sông Thao tại Yên Bái sẽ tiếp tục xuống nhanh, ở mức dưới BĐ1 từ trưa ngày 12/10.

Từ chiều ngày 13/10 đến ngày 15/10, trên các sông khu vực Bắc Bộ có khả năng xuất hiện một đợt lũ. Trong đợt lũ này, đỉnh lũ

trên các sông suối nhỏ khu vực Bắc Bộ lên mức BĐ1-BĐ2, có sông trên BĐ2, riêng đỉnh lũ trên sông Thao (tỉnh Yên Bái) và sông Bôi (tỉnh Hòa Bình) đạt mức BĐ2; hạ lưu các sông chính ở khu vực Bắc Bộ còn dưới mức BĐ1.

Nguy cơ cao xảy ra lũ quét, sạt lở đất tại khu vực vùng núi và ngập úng cục bộ tại các vùng trũng, thấp, ven sông, khu đô thị, đặc biệt tại các tỉnh Phú Thọ, Yên Bái, Lào Cai, Hòa Bình, Nam Định, Ninh Bình, Thái Bình, Hà Nam, Thành phố Hà Nội,

*(Các thông tin về khu vực có nguy cơ xảy ra lũ quét, sạt lở đất chi tiết đến cấp huyện sẽ được cảnh báo trong các bản tin riêng).*

Cảnh báo cấp độ rủi ro thiên tai: Cấp 1

**Tin phát lúc: 10h30'**

**Duyệt bản tin: Nguyễn Tiến Kiên**

**Hà Nội, ngày 12 tháng 10 năm 2021**

**PHÒNG DỰ BÁO THỦY VĂN BẮC BỘ**

**Dự báo viên: Vũ Thùy Dung**