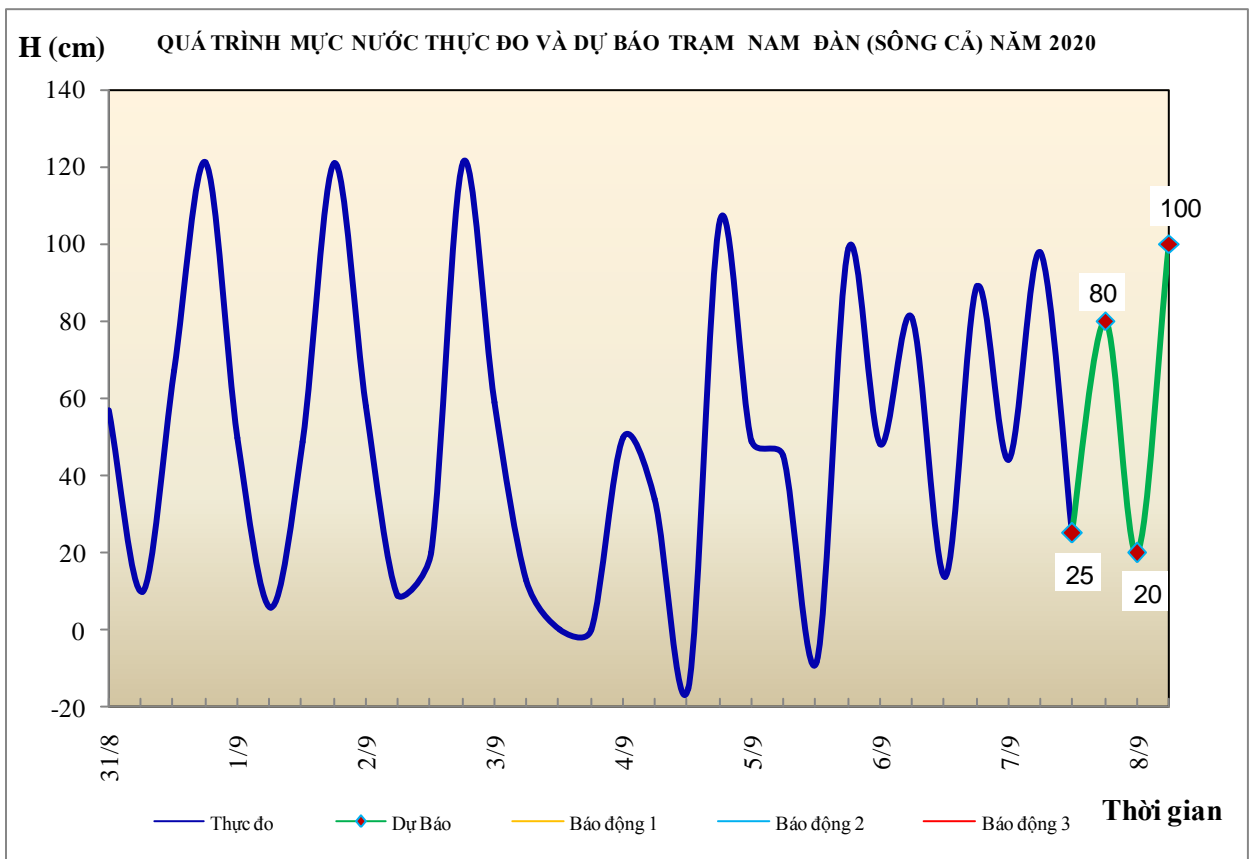


Hà Nội, ngày 07 tháng 9 năm 2020

BẢN TIN DỰ BÁO THỦY VĂN HẠN NGẮN CÁC SÔNG TRUNG BỘ, TÂY NGUYÊN VÀ NAM BỘ

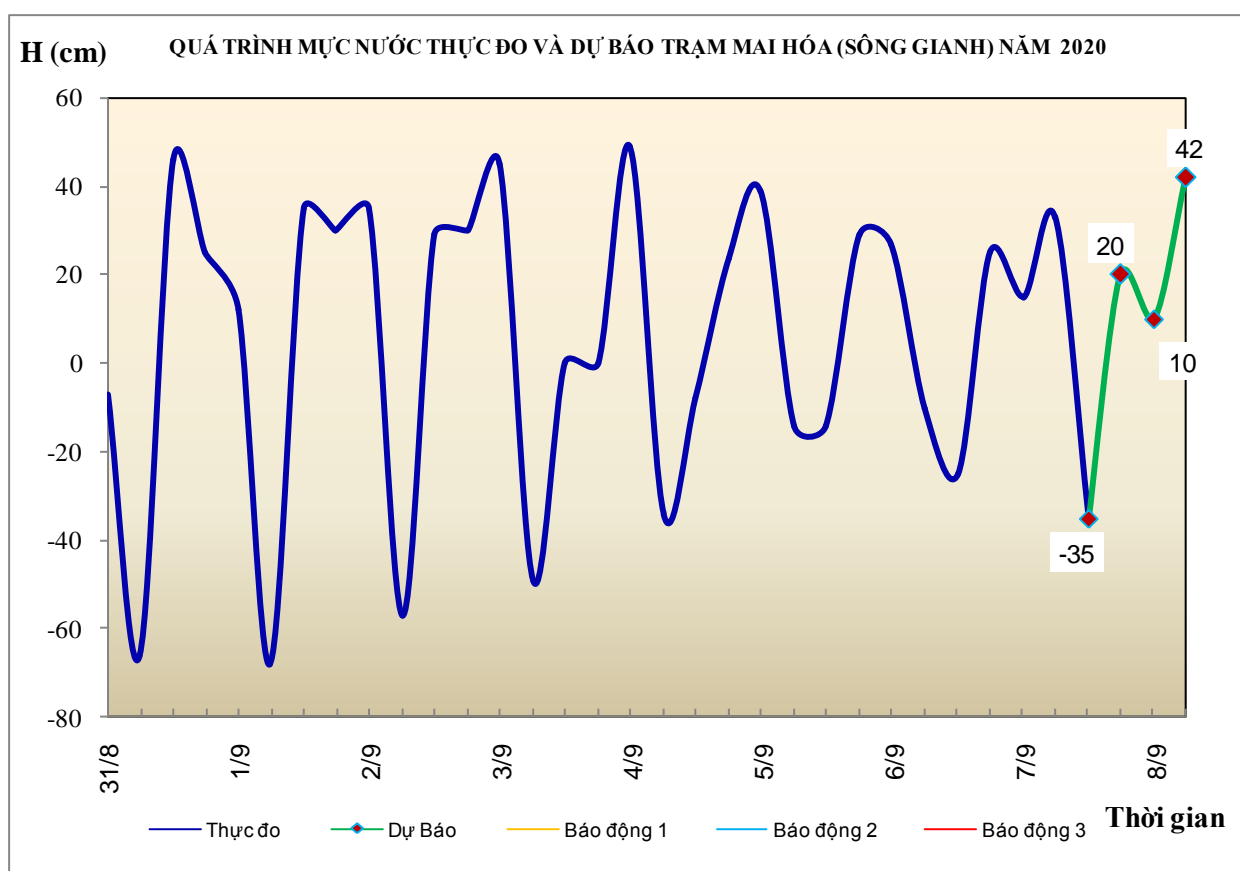
1. Khu vực Bắc Trung Bộ

Tóm tắt tình hình 24 giờ qua	Dự báo 24 giờ tới
1.1. Sông Bưởi: Mức nước biến đổi chậm	Mức nước biến đổi chậm
1.2. Sông Mã: Mức nước thượng lưu biến đổi chậm, trung lưu dao động theo điều tiết hồ chứa, hạ lưu tại Giàng dao động theo triều.	Mức nước thượng lưu biến đổi chậm, trung lưu dao động theo điều tiết hồ chứa, hạ lưu tại Giàng biến đổi theo triều.
1.3. Sông Chu: Mức nước dao động theo điều tiết hồ chứa	Mức nước dao động theo điều tiết hồ chứa
1.4. Sông Cả: Mức nước trung, thượng lưu sông Cả dao động theo điều tiết hồ thủy điện; hạ lưu biến đổi theo triều	Mức nước trung, thượng lưu dao động theo điều tiết hồ thủy điện, hạ lưu biến đổi theo triều
1.5. Sông La: Mức nước sông Ngàn Sâu, Ngàn Phố biến đổi chậm; hạ lưu sông La dao động theo triều.	Mức nước trên sông Ngàn Sâu, Ngàn Phố biến đổi chậm; hạ lưu sông La dao động theo triều.



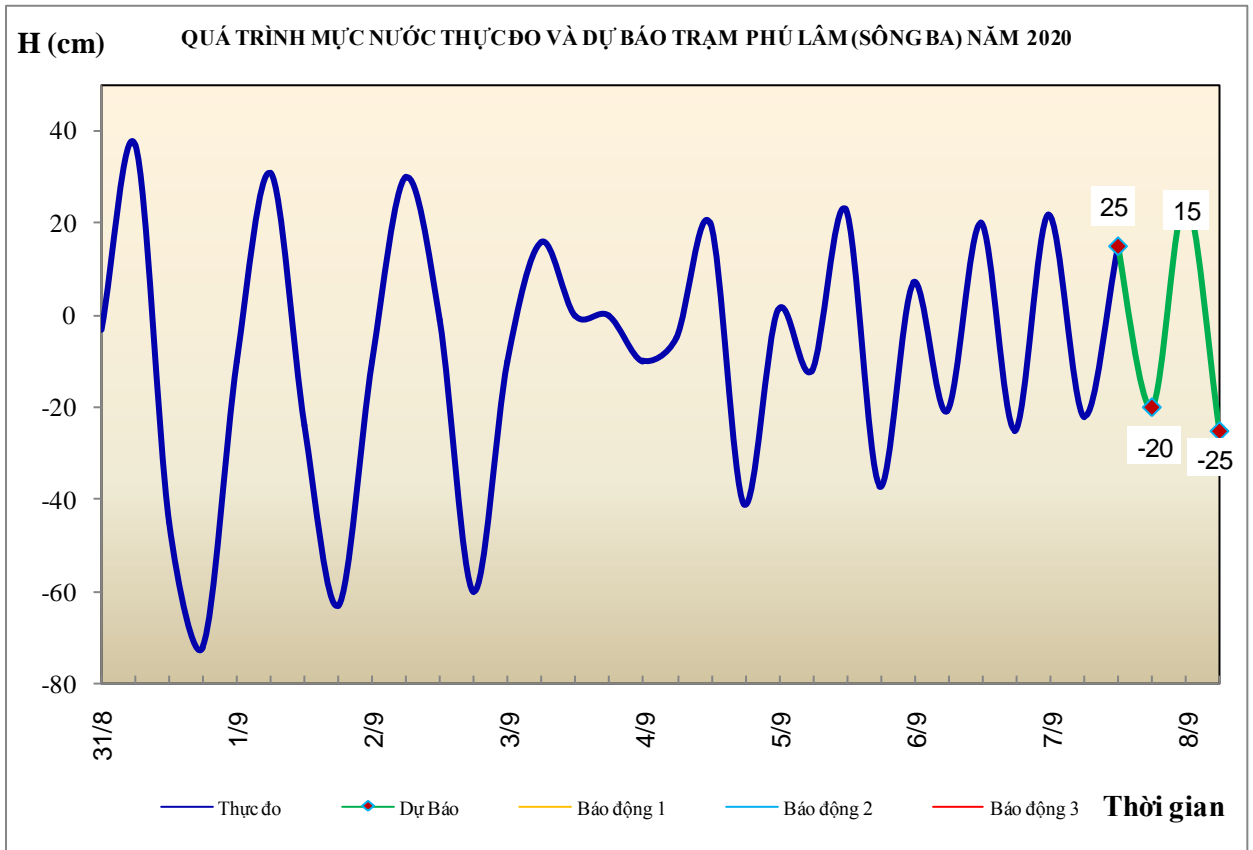
2. Khu vực Trung Trung Bộ

Tóm tắt tình hình 24 giờ qua	Dự báo 24 giờ tới
2.1. Sông Gianh: Mức nước biến đổi chậm	Mức nước biến đổi chậm
2.2. Sông Hương: Mức nước dao động theo điều tiết hồ chứa.	Mức nước dao động theo điều tiết hồ chứa.
2.3. Sông Vu Gia - Thu Bồn: Mức nước biến đổi chậm.	Mức nước biến đổi chậm.
2.4. Sông Trà Khúc: Mức nước biến đổi chậm.	Mức nước biến đổi chậm.
2.5. Các sông khác: Mức nước biến đổi chậm	Mức nước biến đổi chậm



3. Khu vực Nam Trung Bộ

Tóm tắt tình hình 24 giờ qua	Dự báo 24 giờ tới
3.1. Sông Kôn: Mức nước biến đổi chậm	Mức nước biến đổi chậm
3.2. Sông Ba: Mức nước thượng, trung lưu biến đổi chậm, hạ lưu dao động theo điều tiết của thủy điện và thủy triều.	Mức nước thượng, trung lưu biến đổi chậm, hạ lưu dao động theo điều tiết của thủy điện và thủy triều.
3.3. Sông Cái Nha Trang: Mức nước biến đổi chậm.	Mức nước biến đổi chậm
3.4. Các sông khác: Mức nước biến đổi chậm.	Mức nước biến đổi chậm

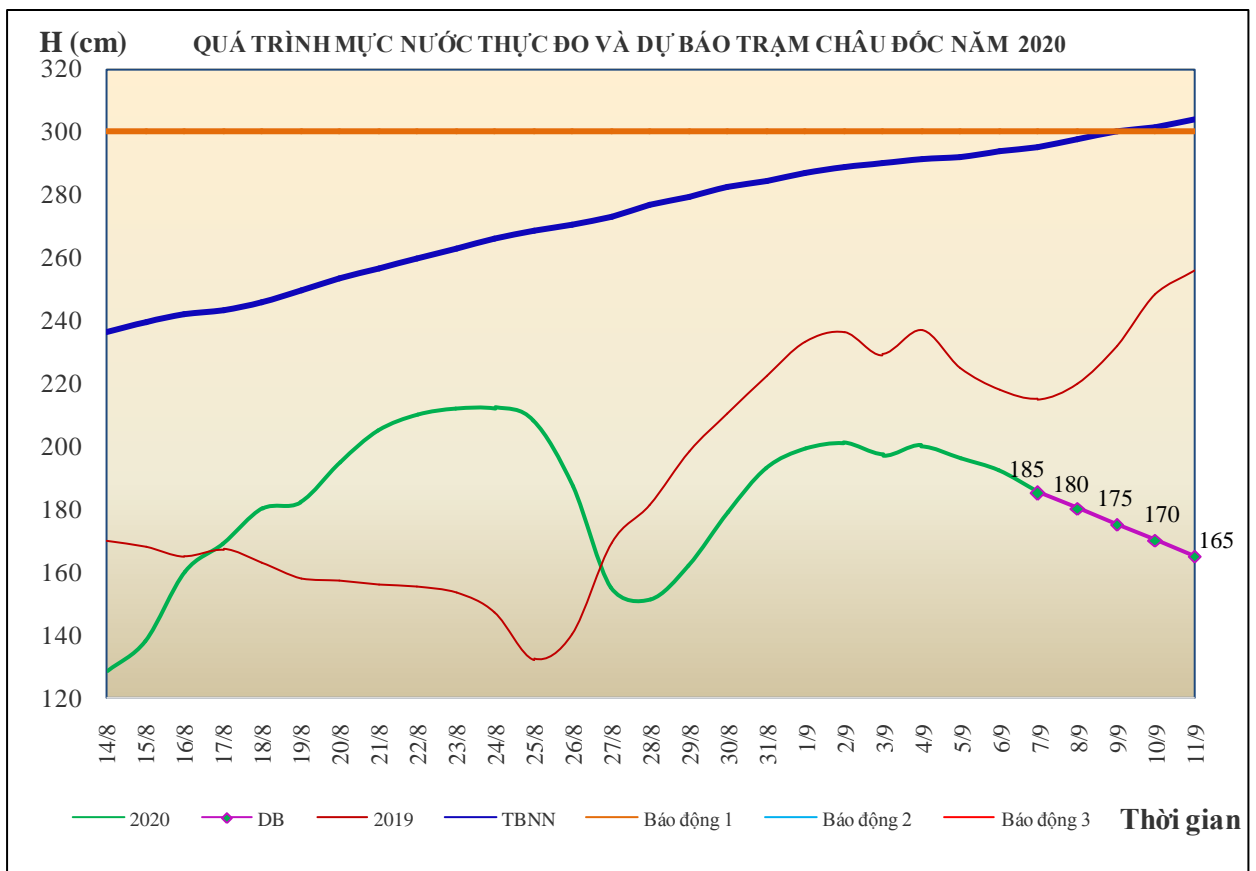
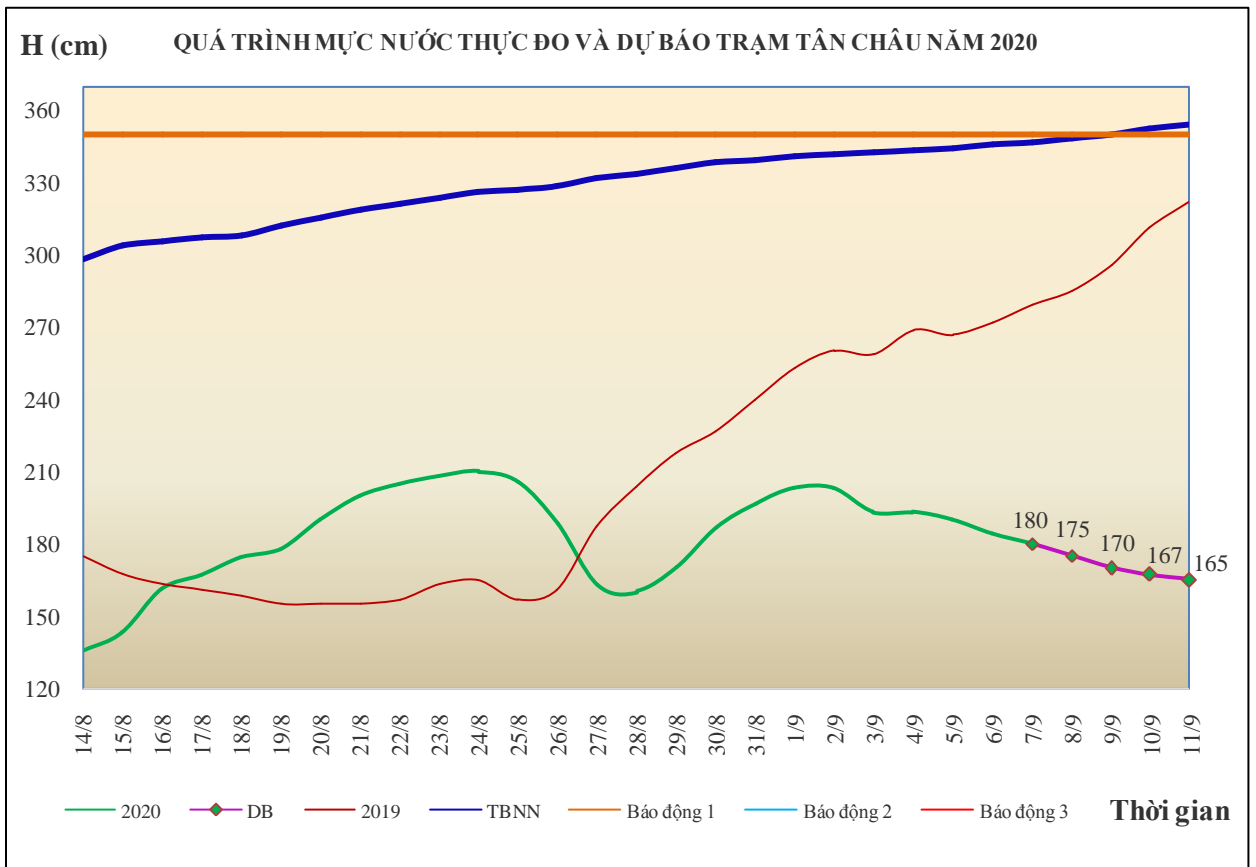


4. Khu vực Tây Nguyên

Tóm tắt tình hình 24 giờ qua	Dự báo 24 giờ tới
4.1. Sông Sê San: Mức nước sông có dao động	Mức nước sông có dao động
4.2. Sông Srêpôk: Mức nước sông dao động theo điều tiết của hồ chứa	Mức nước sông dao động theo điều tiết của hồ chứa
4.3. Các sông khác: Mức nước sông Cam Ly dao động ở mức xấp xỉ BĐ2.	Mức nước các sông có dao động

5. Khu vực Nam Bộ

Tóm tắt tình hình 24 giờ qua	Dự báo
Mức nước sông Cửu Long đang xuống theo triều. Mức nước cao nhất ngày 06/9 trên sông Tiền tại Tân Châu 1,84m; trên sông Hậu tại Châu Đốc 1,92m.	Mức nước sông Cửu Long tiếp tục xuống theo triều. Đến ngày 11/9, mức nước cao nhất ngày tại Tân Châu xuống mức 1,65m; tại Châu Đốc xuống mức 1,65m.



6. Bảng mực nước thực đo và dự báo

6.1. Khu vực Trung Bộ

Sông	Trạm	Mực nước thực đo (cm)		Mực nước dự báo (cm)	
		19h-06/09	7h-07/09	19h-07/09	7h-08/09
Mã	Giàng	70	65 ↓	50 ↓	120 ↑
Cả	Nam Đàn	89	98 ↑	80 ↓	100 ↑
La	Linh Cảm	74	80 ↑	65 ↓	100 ↑
Gianh	Mai Hóa	25	33 ↑	20 ↓	42 ↑
Hương	Kim Long	27	28 ↑	28 →	32 ↑
Thu Bồn	Câu Lâu	-7	1 ↑	-5 ↓	5 ↑
Trà Khúc	Trà Khúc	62	47 ↓	50 ↑	45 ↓
Kôn	Thạch Hòa	517	519 ↑	519 →	520 ↑
Ba	Phú Lâm	-25	-22 ↑	-20 ↑	-25 ↓

6.2. Khu vực Nam Bộ

Sông	Trạm	Mực nước cao nhất ngày (cm)					
		Thực đo	Dự báo				
		06/09	07/09	08/09	09/09	10/09	11/09
Sông Tiền	Tân Châu	184 ↓	180 ↓	175 ↓	170 ↓	167 ↓	165 ↓
Sông Hậu	Châu Đốc	192 ↓	185 ↓	180 ↓	175 ↓	170 ↓	165 ↓

Tin phát lúc: 10h30'

Duyệt bản tin: Phùng Tiến Dũng

**PHÒNG DỰ BÁO THỦY VĂN TRUNG BỘ,
TÂY NGUYÊN VÀ NAM BỘ**

Dự báo viên: Huệ, Trang, Tùng, Vân, Thắng