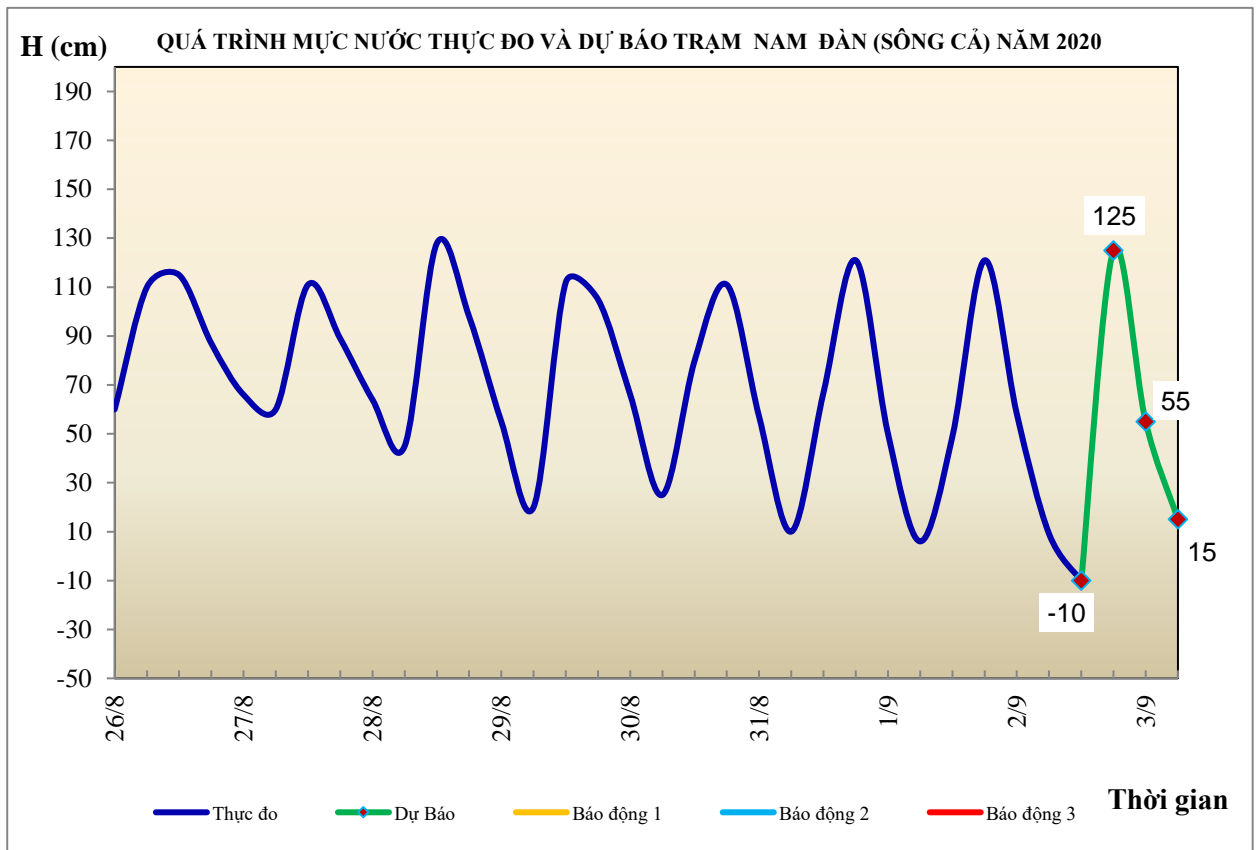


BẢN TIN DỰ BÁO THỦY VĂN HẠN NGẮN CÁC SÔNG TRUNG BỘ, TÂY NGUYÊN VÀ NAM BỘ

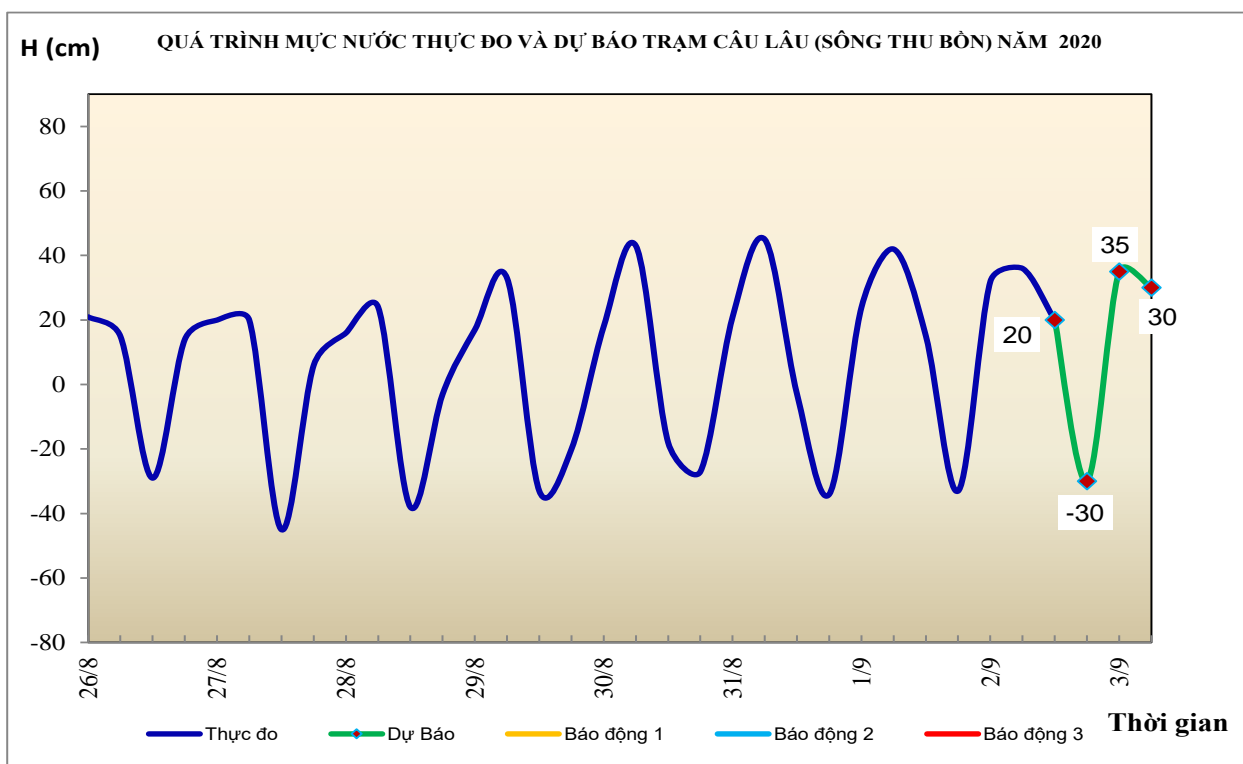
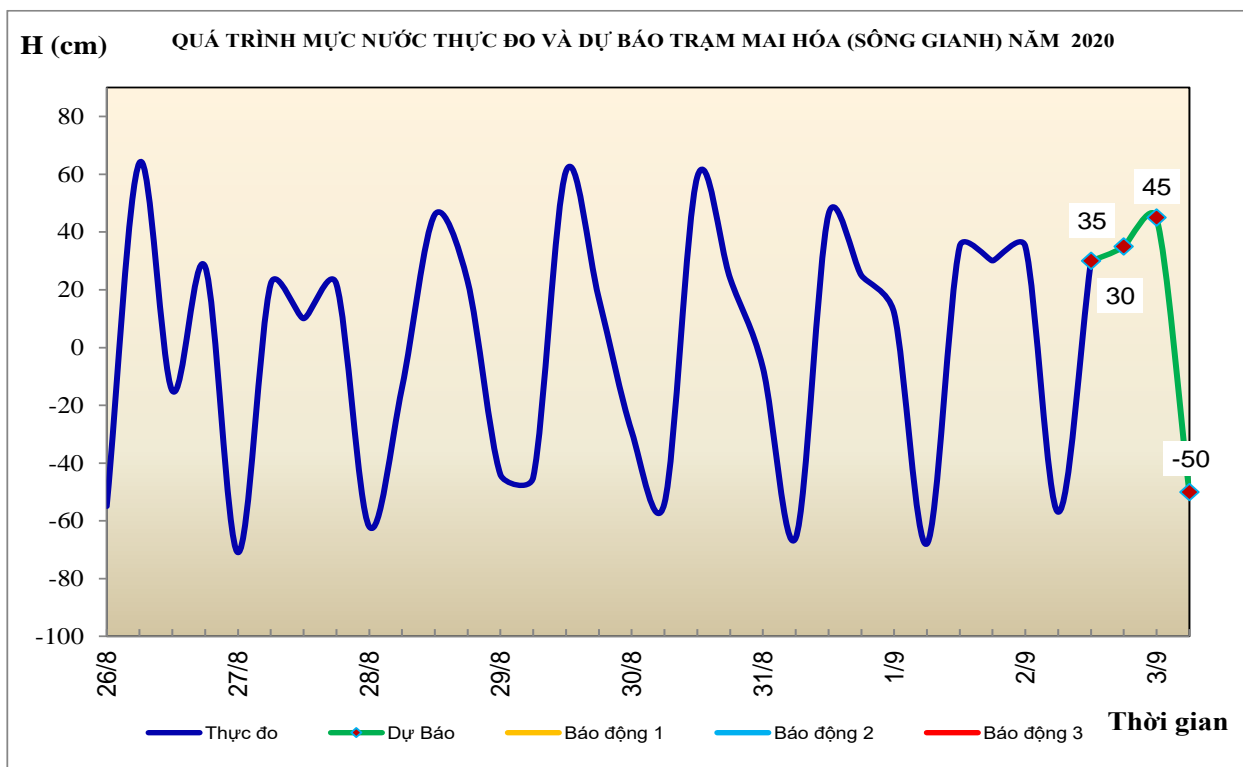
1. Khu vực Bắc Trung Bộ

Tóm tắt tình hình 24 giờ qua	Dự báo 24 giờ tới
1.1. Sông Bưởi: Mức nước biến đổi chậm	Mức nước biến đổi chậm
1.2. Sông Mã: Mức nước thượng lưu biến đổi chậm, trung lưu dao động theo điều tiết hồ chứa, hạ lưu tại Giàng dao động theo triều.	Mức nước thượng lưu biến đổi chậm, trung lưu dao động theo điều tiết hồ chứa, hạ lưu tại Giàng biến đổi theo triều.
1.3. Sông Chu: Mức nước dao động theo điều tiết hồ chứa	Mức nước dao động theo điều tiết hồ chứa
1.4. Sông Cả: Mức nước trung, thượng lưu sông Cả dao động theo điều tiết hồ thủy điện; hạ lưu biến đổi theo triều	Mức nước trung, thượng lưu dao động theo điều tiết hồ thủy điện, hạ lưu biến đổi theo triều
1.5. Sông La: Mức nước sông Ngàn Sâu, Ngàn Phố biến đổi chậm; hạ lưu sông La dao động theo triều.	Mức nước trên sông Ngàn Sâu, Ngàn Phố biến đổi chậm; hạ lưu sông La dao động theo triều.



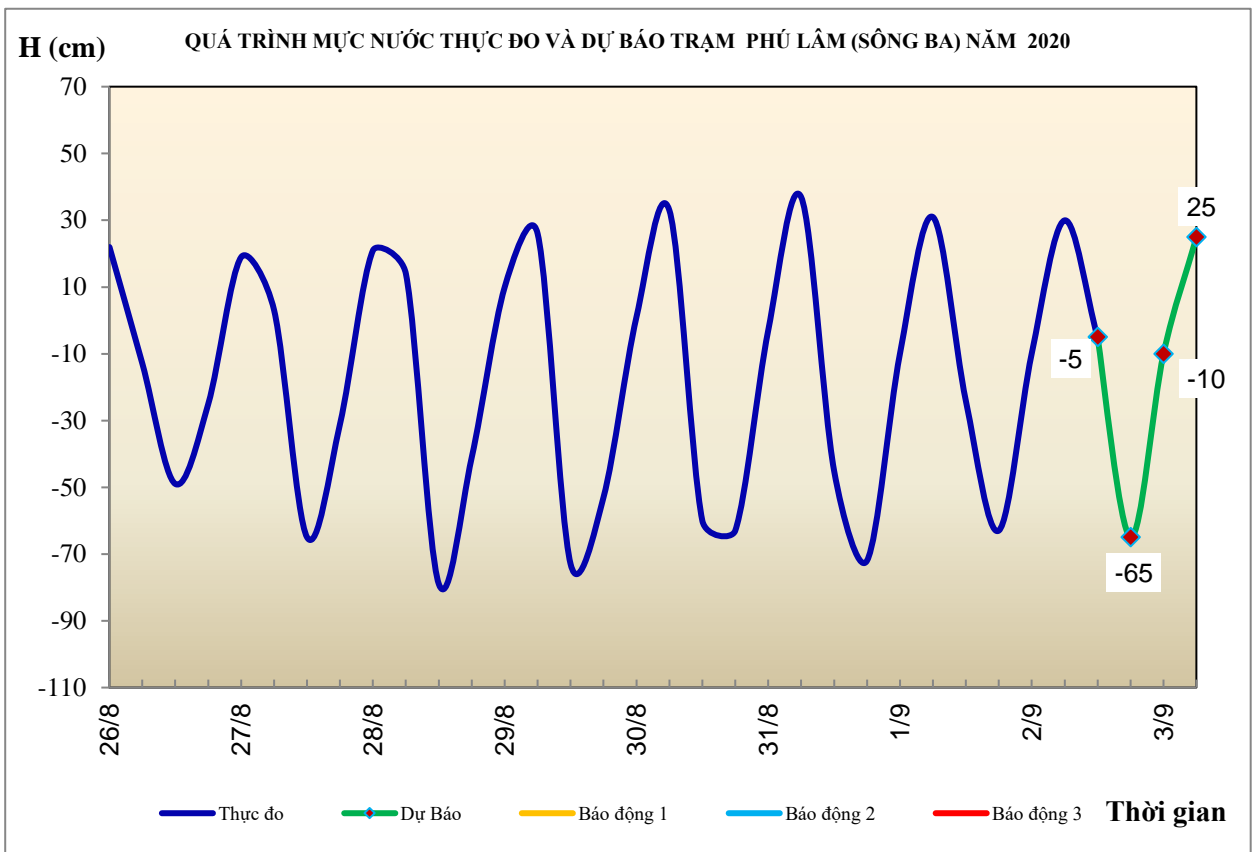
2. Khu vực Trung Trung Bộ

Tóm tắt tình hình 24 giờ qua	Dự báo 24 giờ tới
2.1. Sông Gianh: Mức nước biến đổi chậm	Mức nước biến đổi chậm
2.2. Sông Hương: Mức nước dao động theo điều tiết hồ chứa.	Mức nước dao động theo điều tiết hồ chứa.
2.3. Sông Vu Gia - Thu Bồn: Mức nước biến đổi chậm.	Mức nước biến đổi chậm.
2.4. Sông Trà Khúc: Mức nước biến đổi chậm.	Mức nước biến đổi chậm.
2.5. Các sông khác: Mức nước biến đổi chậm.	Mức nước biến đổi chậm.



3. Khu vực Nam Trung Bộ

Tóm tắt tình hình 24 giờ qua	Dự báo 24 giờ tới
3.1. Sông Kôn: Mức nước biến đổi chậm	Mức nước biến đổi chậm
3.2. Sông Ba: Mức nước thượng, trung lưu biến đổi chậm, hạ lưu dao động theo điều tiết của thủy điện và thủy triều.	Mức nước thượng, trung lưu biến đổi chậm, hạ lưu dao động theo điều tiết của thủy điện và thủy triều.
3.3. Sông Cái Nha Trang: Mức nước biến đổi chậm.	Mức nước sông cái Nha Trang tại Đồng Trăng biến đổi chậm
3.4. Các sông khác: Mức nước biến đổi chậm.	Mức nước các sông khác biến đổi chậm

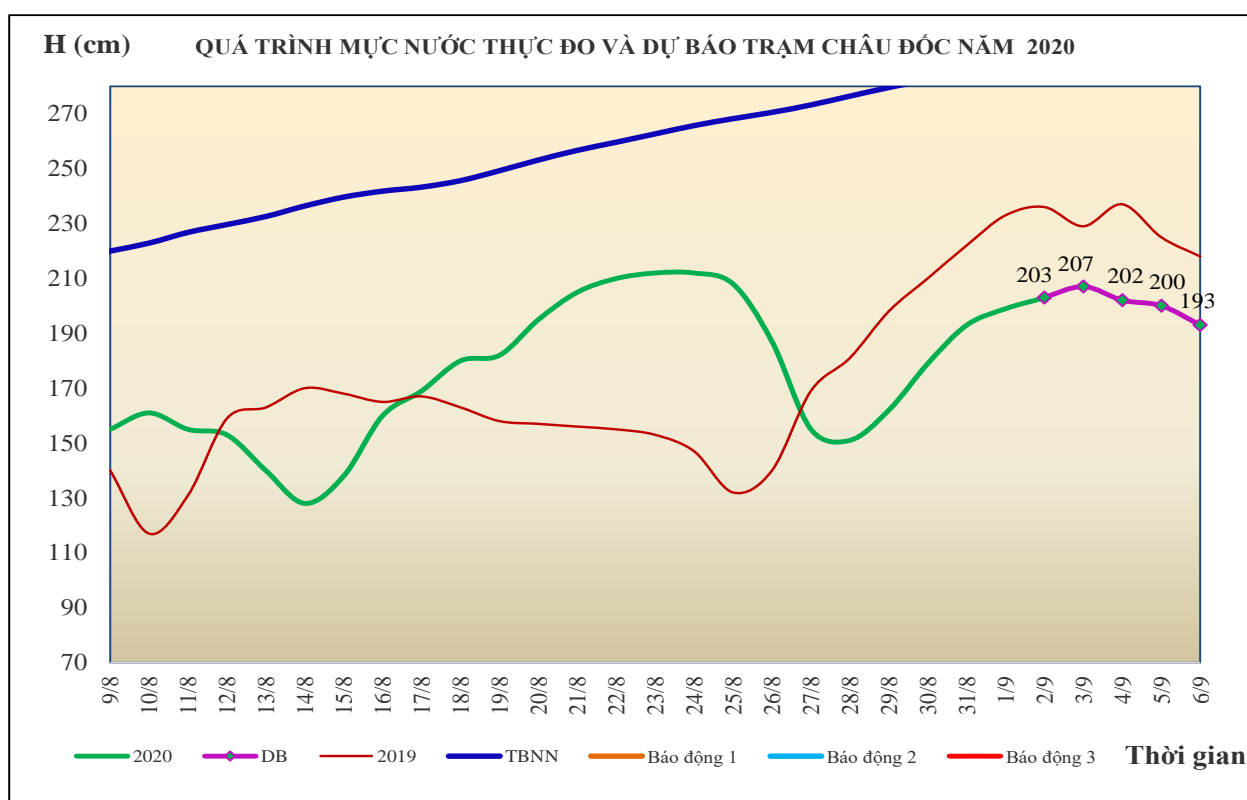
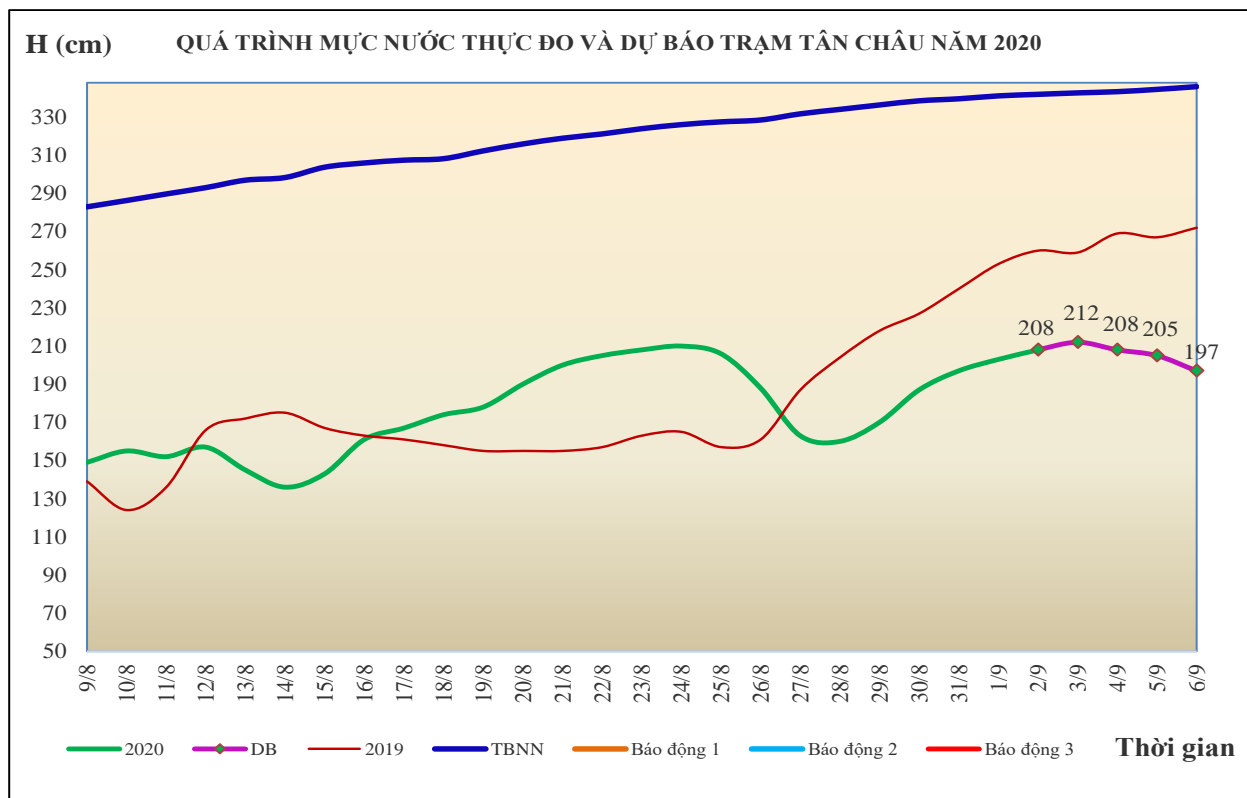


4. Khu vực Tây Nguyên

Tóm tắt tình hình 24 giờ qua	Dự báo 24 giờ tới
4.1. Sông Sê San: Mức nước sông Pô Kô và sông Đăk Bla đang lên.	Mức nước sông Đăk Bla và sông Pô Kô tiếp tục lên, nhưng còn dưới mức BĐ1.
4.2. Sông Srêpôk: Mức nước sông dao động theo điều tiết hồ chứa	Mức nước sông dao động theo điều tiết hồ chứa
4.3. Các sông khác: Mức nước sông Đăk Nông và sông Cam Ly đang lên. Mức nước lúc 7h/01/9 tại Đăk Nông là 588,95m, trên BĐ1 0,45m.	Mức nước sông Đăk Nông và sông Cam Ly tiếp tục lên, sau đó xuống. Đỉnh lũ sông Đăk Nông tại Đăk Nông có khả năng đạt mức BĐ2, sông Cam Ly tại Thanh Bình dưới BĐ1.

5. Khu vực Nam Bộ

Tóm tắt tình hình 24 giờ qua	Dự báo
Mức nước sông Cửu Long đang lên theo triều. Mức nước cao nhất ngày 01/9 trên sông Tiền tại Tân Châu 2,03m; trên sông Hậu tại Châu Đốc 1,99m.	Trong 2-3 ngày tới, mực nước sông Cửu Long lên chậm, sau đó xuống chậm. Đến ngày 06/9, mực nước cao nhất ngày tại Tân Châu ở mức 1,97m; tại Châu Đốc ở mức 1,93m.



6. Bảng mực nước thực đo và dự báo

6.1. Khu vực Trung Bộ

Sông	Trạm	Mực nước thực đo (cm)			Mực nước dự báo (cm)			
		19h-01/09	7h-02/09		19h-02/09	7h-03/09		
Mã	Giàng	116	-33	↓	125	↑	-5	↓
Cả	Nam Đàn	121	9	↓	125	↑	15	↓
La	Linh Cẩm	93	-71	↓	95	↑	-55	↓
Gianh	Mai Hóa	30	-57	↓	35	↑	-50	↓
Hương	Kim Long	33	34	↑	35	↑	35	→
Thu Bồn	Câu Lâu	-33	36	↑	-30	↓	30	↑
Trà Khúc	Trà Khúc	45	53	↑	42	↓	48	↑
Kôn	Thanh Hòa	516	517	↑	514	↓	515	↑
Ba	Phú Lâm	-63	30	↑	-65	↓	25	↑

6.2. Khu vực Nam Bộ

Sông	Trạm	Mực nước cao nhất ngày (cm)					
		Thực đo		Dự báo			
		01/09	02/09	03/09	04/09	05/09	06/09
Sông Tiền	Tân Châu	203	208	212	208	205	197
Sông Hậu	Châu Đốc	199	203	207	202	200	193

Tin phát lúc: 10h30'

Duyệt bản tin: Phùng Tiến Dũng

PHÒNG DỰ BÁO THỦY VĂN
TRUNG BỘ, TÂY NGUYÊN VÀ NAM BỘ
 Dự báo viên: Huệ, Trang, Tùng, Vân, Thắng