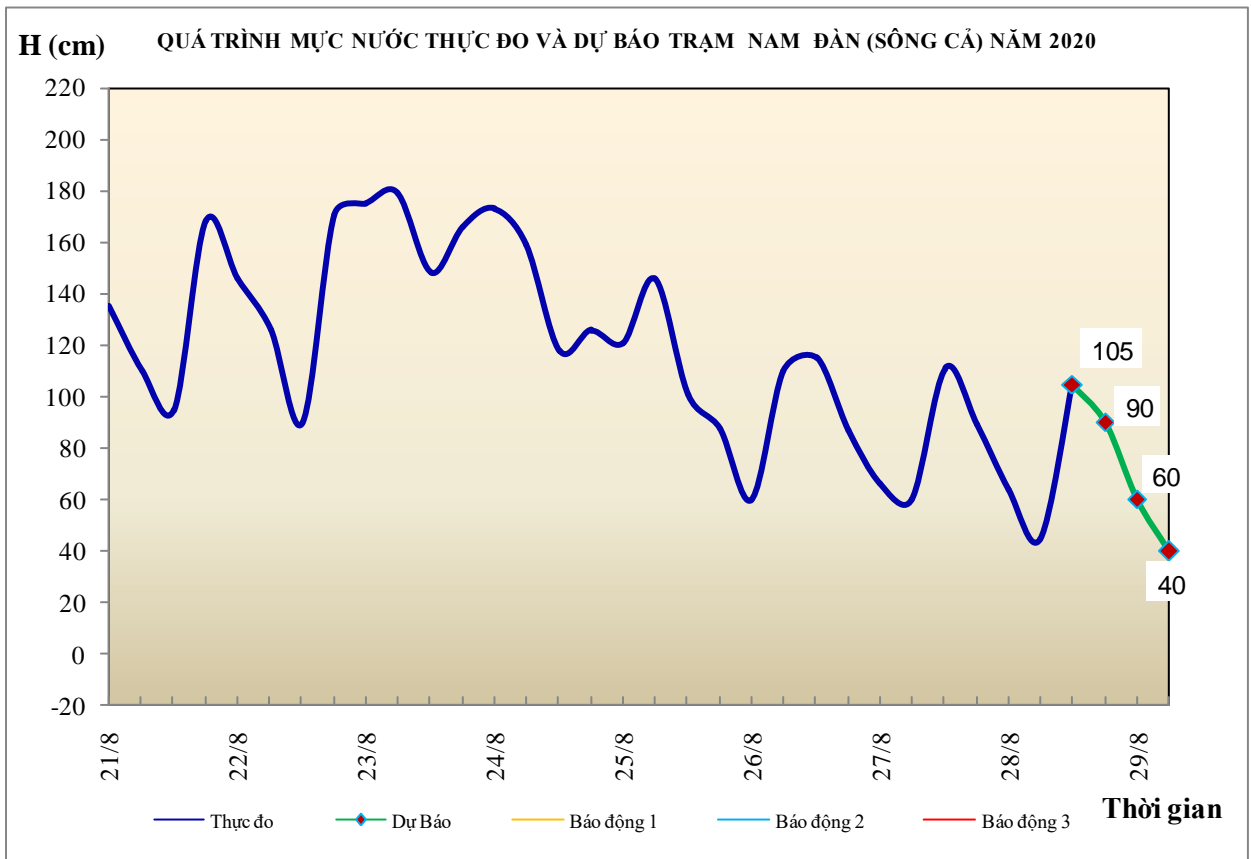


Hà Nội, ngày 28 tháng 8 năm 2020

BẢN TIN DỰ BÁO THỦY VĂN HẠN NGẮN CÁC SÔNG TRUNG BỘ, TÂY NGUYÊN VÀ NAM BỘ

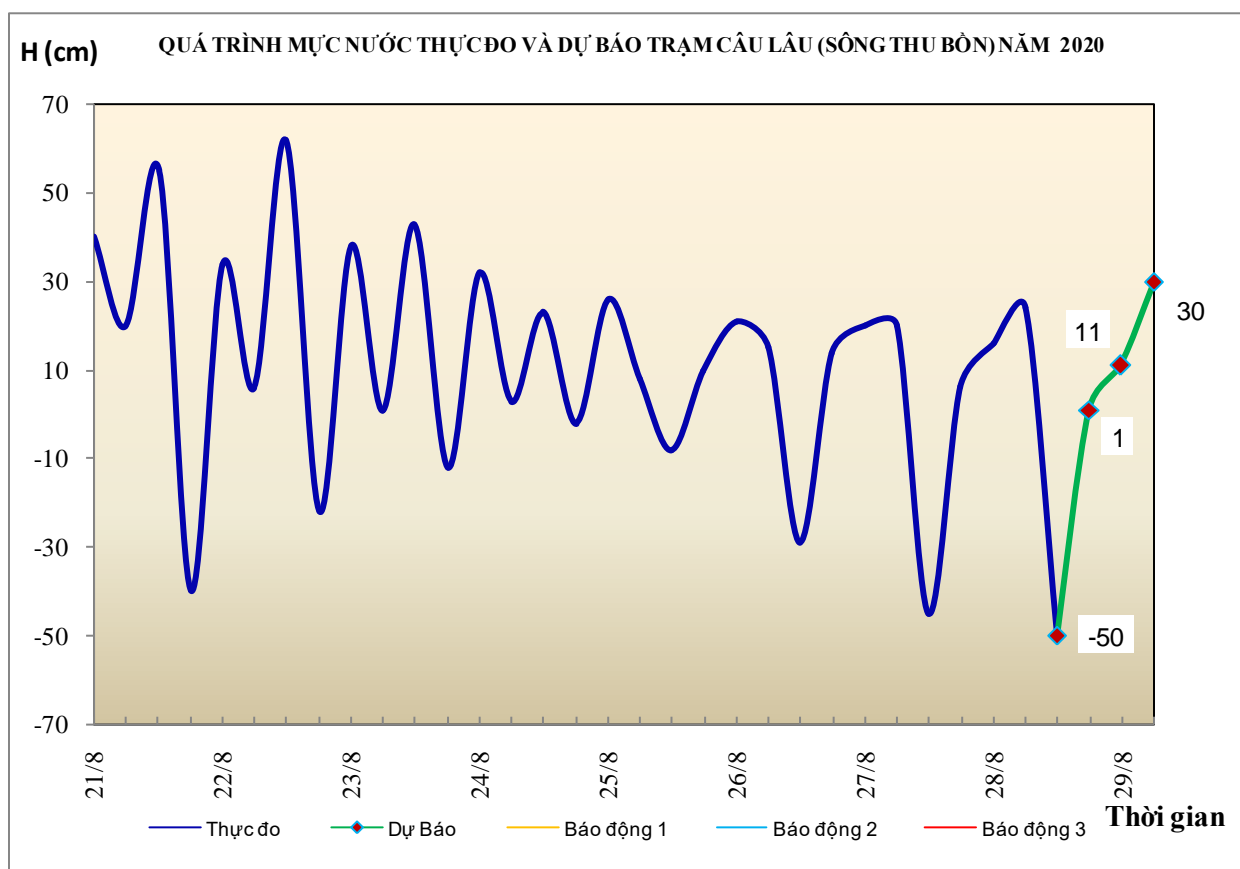
1. Khu vực Bắc Trung Bộ

| Tóm tắt tình hình 24 giờ qua | Dự báo 24 giờ tới |
|--|---|
| 1.1. Sông Bưởi: Mức nước biến đổi chậm | Mức nước biến đổi chậm |
| 1.2. Sông Mã: Mức nước thượng lưu biến đổi chậm, trung lưu dao động theo điều tiết hồ chứa, hạ lưu tại Giàng biến đổi theo triều. | Mức nước thượng lưu biến đổi chậm, trung lưu dao động theo điều tiết hồ chứa, hạ lưu tại Giàng biến đổi theo triều. |
| 1.3. Sông Chu: Mức nước dao động theo điều tiết hồ chứa | Mức nước dao động theo điều tiết hồ chứa |
| 1.4. Sông Cả: Mức nước trung, thượng lưu sông Cả dao động theo điều tiết hồ thủy điện, hạ lưu biến đổi theo triều | Mức nước trung, thượng lưu dao động theo điều tiết hồ thủy điện, hạ lưu biến đổi theo triều |
| 1.5. Sông La: Mức nước sông Ngàn Sâu, Ngàn Phố biến đổi chậm; hạ lưu sông La dao động theo triều. | Mức nước trên sông Ngàn Sâu, Ngàn Phố biến đổi chậm; hạ lưu sông La dao động theo triều. |



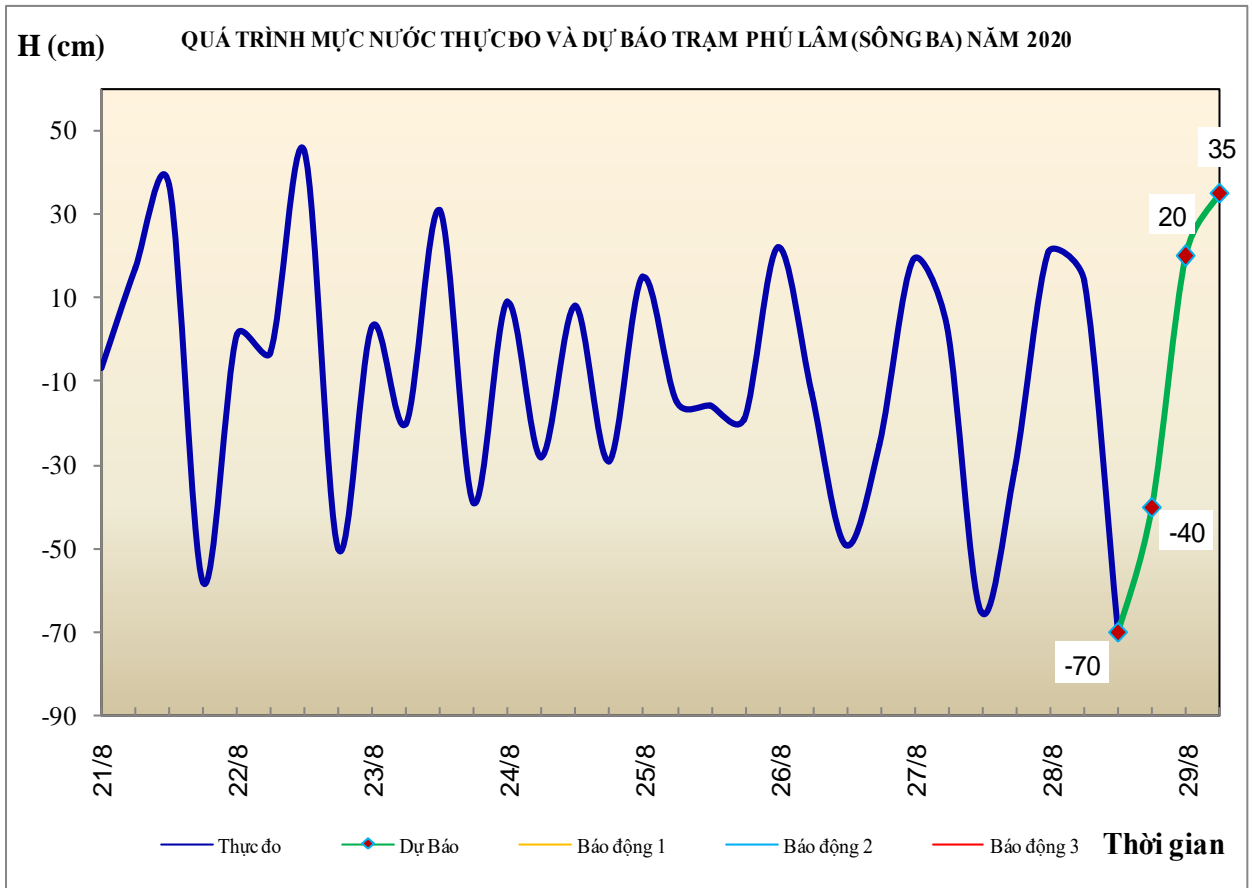
2. Khu vực Trung Trung Bộ

| Tóm tắt tình hình 24 giờ qua | Dự báo 24 giờ tới |
|---|---|
| 2.1. Sông Gianh: Mức nước biến đổi chậm | Mức nước biến đổi chậm |
| 2.2. Sông Hương: Mức nước dao động theo điều tiết hồ chứa. | Mức nước dao động theo điều tiết hồ chứa. |
| 2.3. Sông Vu Gia - Thu Bồn: Mức nước biến đổi chậm. | Mức nước biến đổi chậm. |
| 2.4. Sông Trà Khúc: Mức nước biến đổi chậm | Mức nước biến đổi chậm. |
| 2.5. Các sông khác: Mức nước biến đổi chậm. | Mức nước biến đổi chậm. |



3. Khu vực Nam Trung Bộ

| Tóm tắt tình hình 24 giờ qua | Dự báo 24 giờ tới |
|--|---|
| 3.1. Sông Kôn: Mức nước biến đổi chậm | Mức nước biến đổi chậm |
| 3.2. Sông Ba: Mức nước thượng, trung lưu biến đổi chậm, hạ lưu dao động theo điều tiết của thủy điện và thủy triều. | Mức nước thượng, trung lưu biến đổi chậm, hạ lưu dao động theo điều tiết của thủy điện và thủy triều. |
| 3.3. Sông Cái Nha Trang: Mức nước biến đổi chậm. | Mức nước sông cái Nha Trang tại Đồng Trăng biến đổi chậm |
| 3.4. Các sông khác: Mức nước biến đổi chậm. | Mức nước các sông khác biến đổi chậm. |

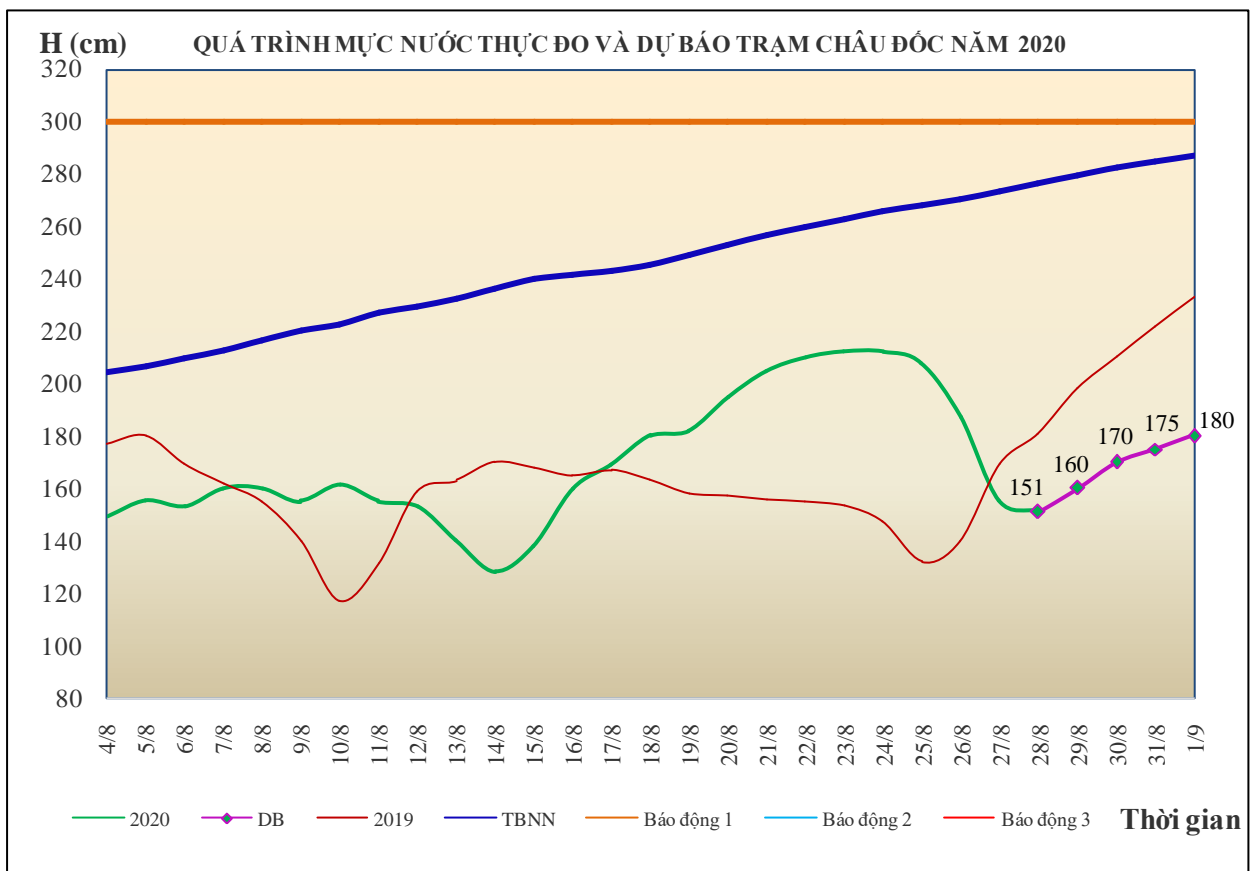
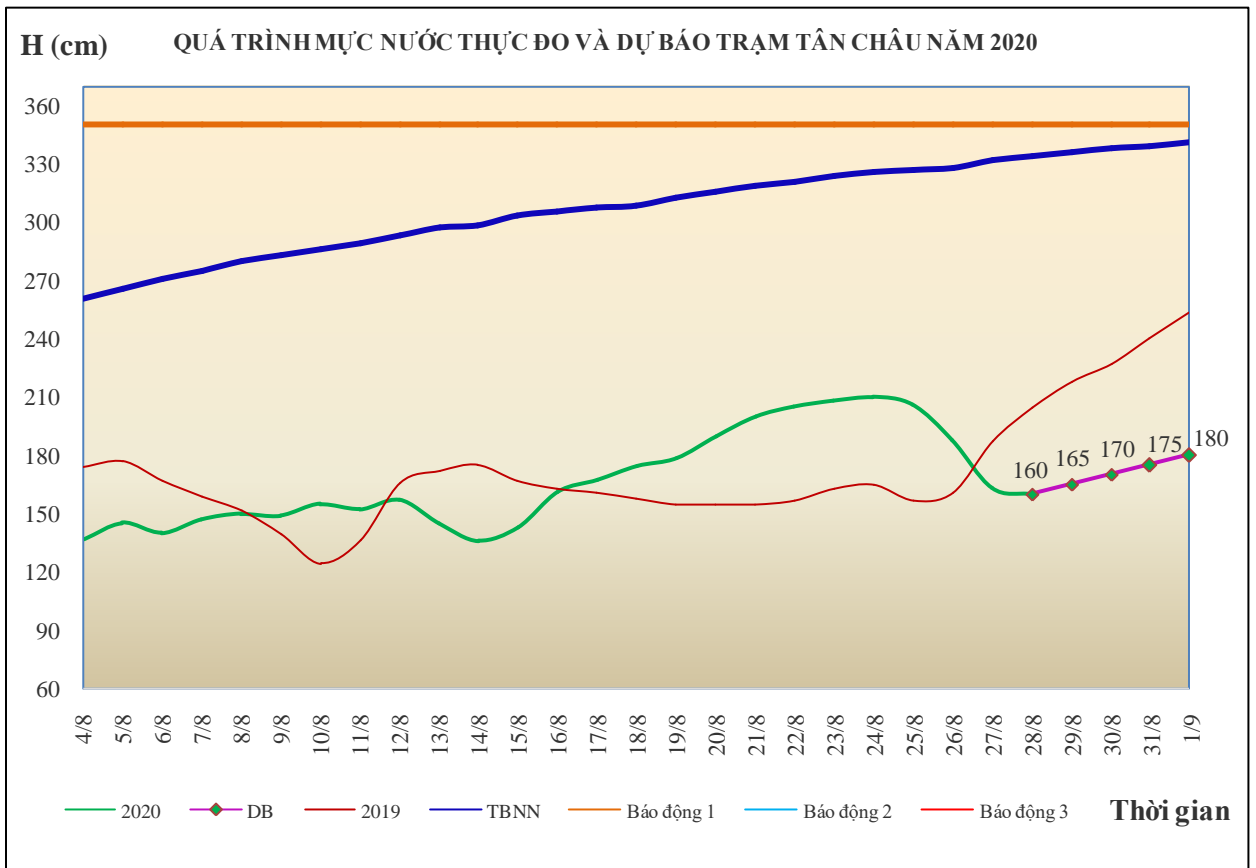


4. Khu vực Tây Nguyên

| Tóm tắt tình hình 24 giờ qua | Dự báo 24 giờ tới |
|--|---|
| 4.1. Sông Sê San: Mức nước sông biến đổi chậm. | Mức nước sông biến đổi chậm. |
| 4.2. Sông Srêpôk: Mức nước sông dao động theo điều tiết hồ chứa | Mức nước sông dao động theo điều tiết hồ chứa |
| 4.3. Các sông khác: Mức nước sông biến đổi chậm. | Mức nước sông biến đổi chậm. |

5. Khu vực Nam Bộ

| Tóm tắt tình hình 24 giờ qua | Dự báo |
|--|--|
| Mức nước sông Cửu Long đang xuống nhanh theo triều. Mức nước cao nhất ngày 27/8 trên sông Tiền tại Tân Châu 1,63m; trên sông Hậu tại Châu Đốc 1,55m. | Trong 1-2 ngày tới, mức nước sông Cửu Long tiếp tục xuống sau đó lên lại theo triều. Đến ngày 01/9, mức nước cao nhất ngày tại Tân Châu lên mức 1,80m; tại Châu Đốc lên mức 1,80m. |



6. Bảng mực nước thực đo và dự báo

6.1. Khu vực Trung Bộ

| Sông | Trạm | Mực nước thực đo (cm) | | | Mực nước dự báo (cm) | | | |
|----------|-----------|-----------------------|----------|---|----------------------|----------|-----|---|
| | | 19h-27/08 | 7h-28/08 | | 19h-28/08 | 7h-29/08 | | |
| Mã | Giàng | 77 | 37 | ↓ | 70 | ↑ | -10 | ↓ |
| Cả | Nam Đàn | 89 | 45 | ↓ | 90 | ↑ | 40 | ↓ |
| La | Linh Cảm | 47 | -20 | ↓ | 60 | ↑ | -50 | ↓ |
| Gianh | Mai Hóa | 22 | -14 | ↓ | 30 | ↑ | -38 | ↓ |
| Hương | Kim Long | 31 | 34 | ↑ | 29 | ↓ | 32 | ↑ |
| Thu Bồn | Câu Lâu | 6 | 24 | ↑ | 1 | ↓ | 30 | ↑ |
| Trà Khúc | Trà Khúc | 17 | 43 | ↑ | 15 | ↓ | 40 | ↑ |
| Kôn | Thạch Hòa | 515 | 519 | ↑ | 522 | ↑ | 518 | ↓ |
| Ba | Phú Lâm | -31 | 14 | ↑ | -40 | ↓ | 35 | ↑ |

6.2. Khu vực Nam Bộ

| Sông | Trạm | Mực nước cao nhất ngày (cm) | | | | | | | | | | | |
|-----------|----------|-----------------------------|--------|-------|-------|-------|-------|-----|---|-----|---|-----|---|
| | | Thực đo | Dự báo | | | | | | | | | | |
| | | 27/08 | 28/08 | 29/08 | 30/08 | 31/08 | 01/09 | | | | | | |
| Sông Tiền | Tân Châu | 163 | ↓ | 160 | ↓ | 165 | ↑ | 170 | ↑ | 175 | ↑ | 180 | ↑ |
| Sông Hậu | Châu Đốc | 155 | ↓ | 151 | ↓ | 160 | ↑ | 170 | ↑ | 175 | ↑ | 180 | ↑ |

Tin phát lúc: 10h30'

Duyệt bản tin: Chu Ngọc Thắng

**PHÒNG DỰ BÁO THỦY VĂN TRUNG BỘ,
TÂY NGUYÊN VÀ NAM BỘ**

Dự báo viên: Huệ, Trang, Tùng, Vân, Chiến