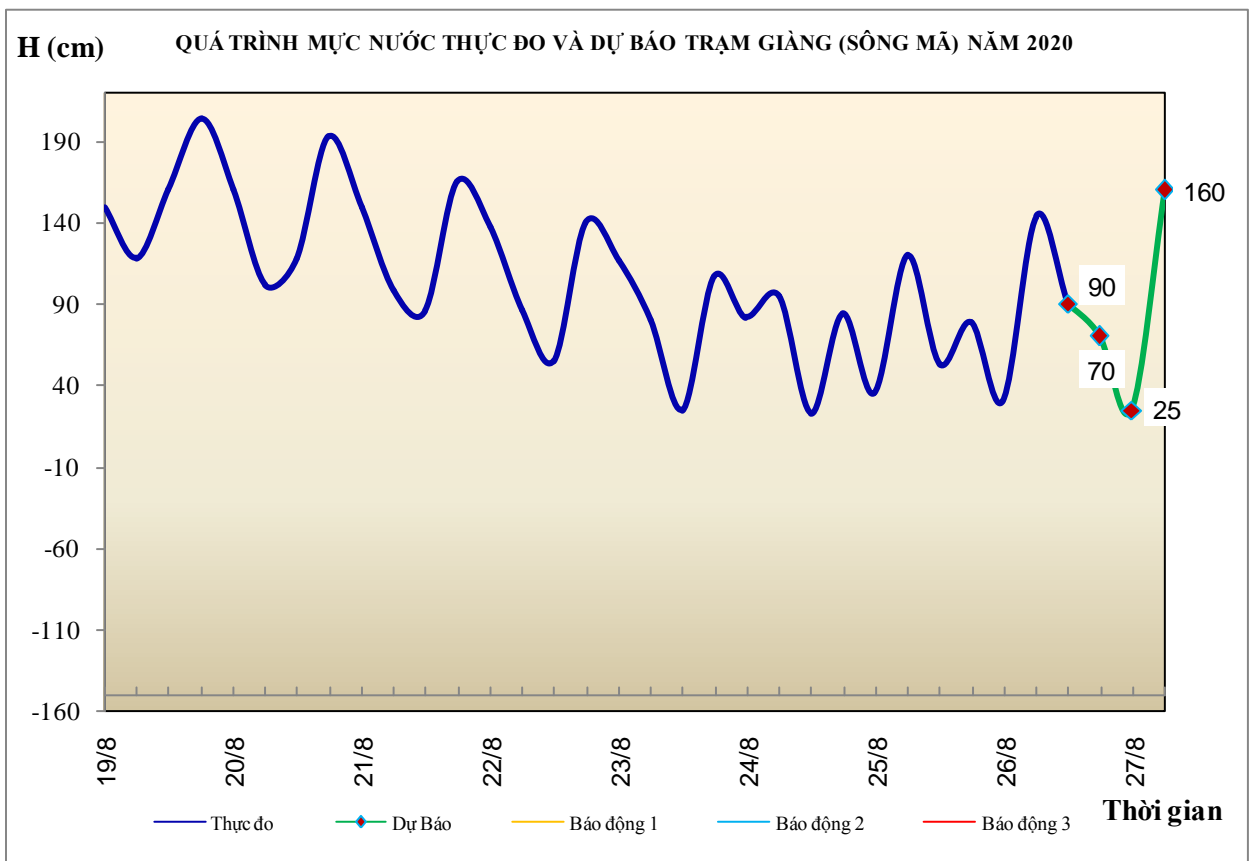


Hà Nội, ngày 26 tháng 8 năm 2020

BẢN TIN DỰ BÁO THỦY VĂN HẠN NGẮN
CÁC SÔNG TRUNG BỘ, TÂY NGUYÊN VÀ NAM BỘ

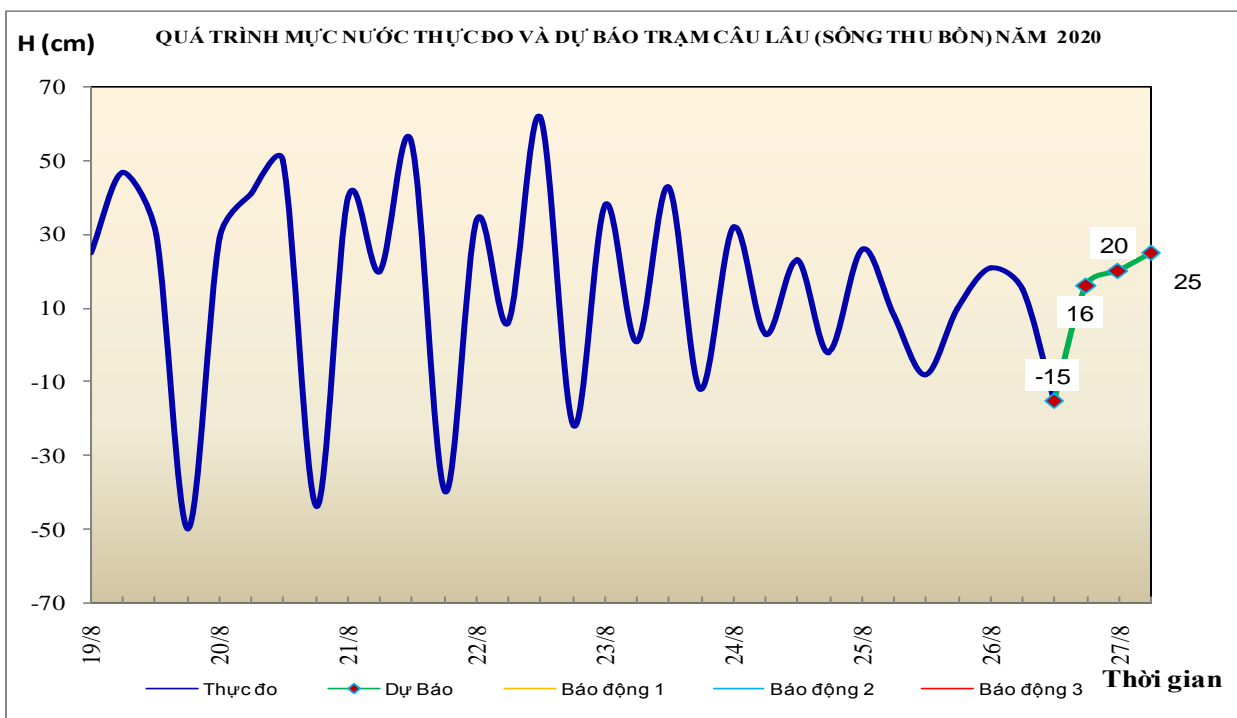
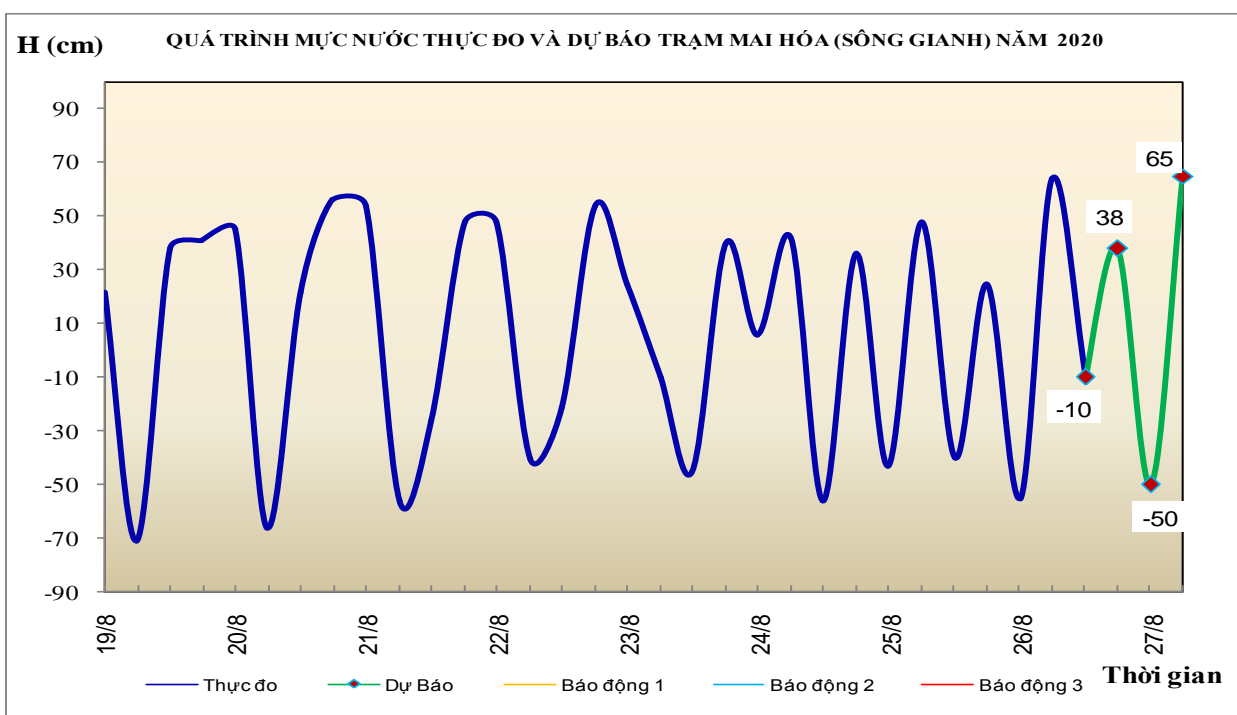
1. Khu vực Bắc Trung Bộ

Tóm tắt tình hình 24 giờ qua	Dự báo 24 giờ tới
1.1. Sông Bưởi: Mực nước có dao động nhỏ	Mực nước có dao động nhỏ
1.2. Sông Mã: Mực nước thượng lưu đang xuống, trung lưu có dao động, hạ lưu tại Giàng biến đổi theo triều.	Mực nước thượng lưu tiếp tục xuống, trung lưu dao động theo điều tiết hồ thủy điện, hạ lưu tại Giàng biến đổi theo triều.
1.3. Sông Chu: Mực nước dao động theo điều tiết hồ thủy điện	Mực nước dao động theo điều tiết hồ thủy điện
1.4. Sông Cả: Mực nước trung, thượng lưu sông Cả dao động theo điều tiết hồ thủy điện, hạ lưu biến đổi theo triều	Mực nước trung, thượng lưu có dao động theo điều tiết hồ thủy điện, hạ lưu biến đổi theo triều
1.5. Sông La: Mực nước sông Ngàn Sâu, Ngàn Phố biến đổi chậm; hạ lưu sông La dao động theo triều.	Mực nước trên sông Ngàn Sâu, Ngàn Phố biến đổi chậm; hạ lưu sông La dao động theo triều.



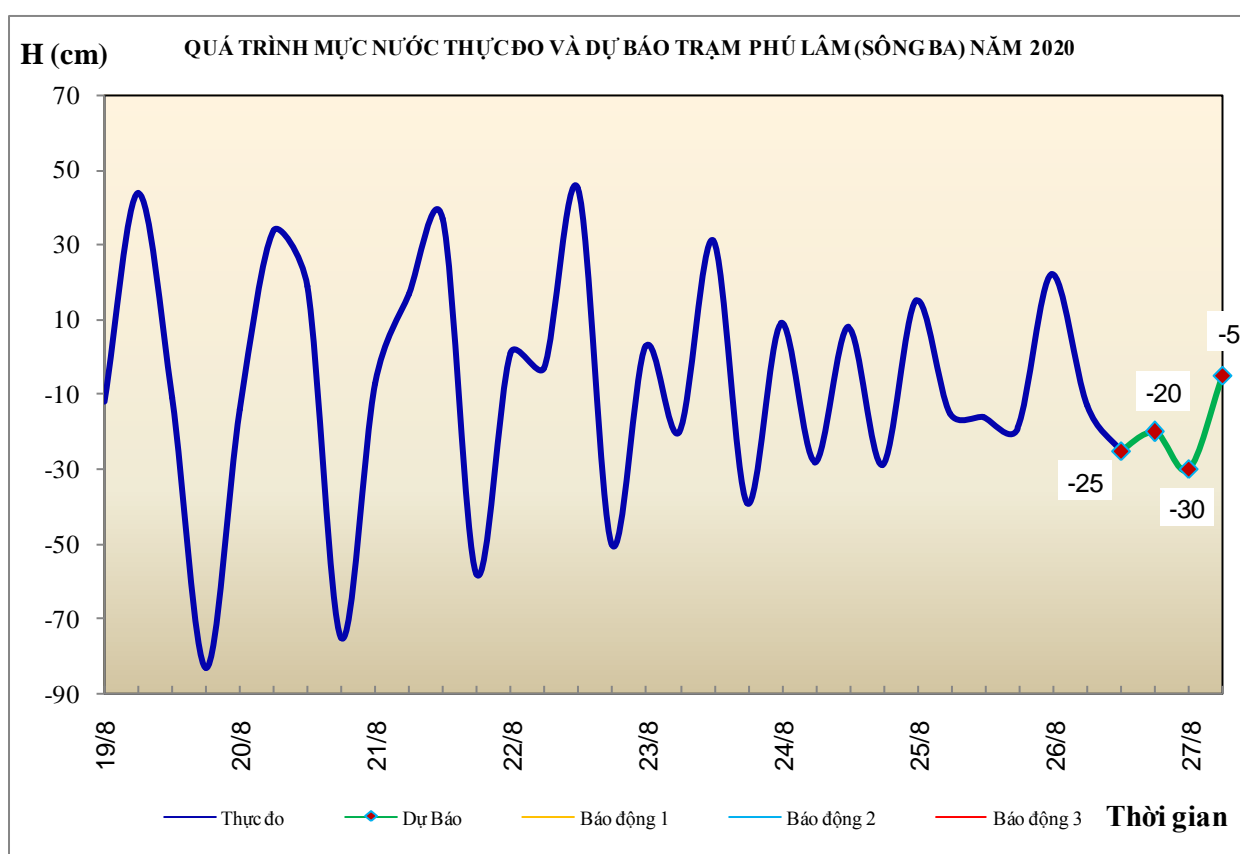
2. Khu vực Trung Trung Bộ

Tóm tắt tình hình 24 giờ qua	Dự báo 24 giờ tới
2.1. Sông Gianh: Mức nước biến đổi chậm	Mức nước biến đổi chậm
2.2. Sông Hương: Mức nước dao động theo điều tiết hồ chứa.	Mức nước dao động theo điều tiết hồ chứa.
2.3. Sông Vu Gia - Thu Bồn: Mức nước biến đổi chậm.	Mức nước biến đổi chậm.
2.4. Sông Trà Khúc: Mức nước biến đổi chậm	Mức nước biến đổi chậm.
2.5. Các sông khác: Mức nước biến đổi chậm	Mức nước biến đổi chậm



3. Khu vực Nam Trung Bộ

Tóm tắt tình hình 24 giờ qua	Dự báo 24 giờ tới
3.1. Sông Kôn: Mức nước biến đổi chậm	Mức nước biến đổi chậm
3.2. Sông Ba: Mức nước thượng, trung lưu biến đổi chậm, hạ lưu dao động theo điều tiết của thủy điện và thủy triều.	Mức nước thượng, trung lưu biến đổi chậm, hạ lưu dao động theo điều tiết của thủy điện và thủy triều.
3.3. Sông Cái Nha Trang: Mức nước biến đổi chậm.	Mức nước biến đổi chậm
3.4. Các sông khác: Mức nước biến đổi chậm.	Mức nước các sông khác có dao động

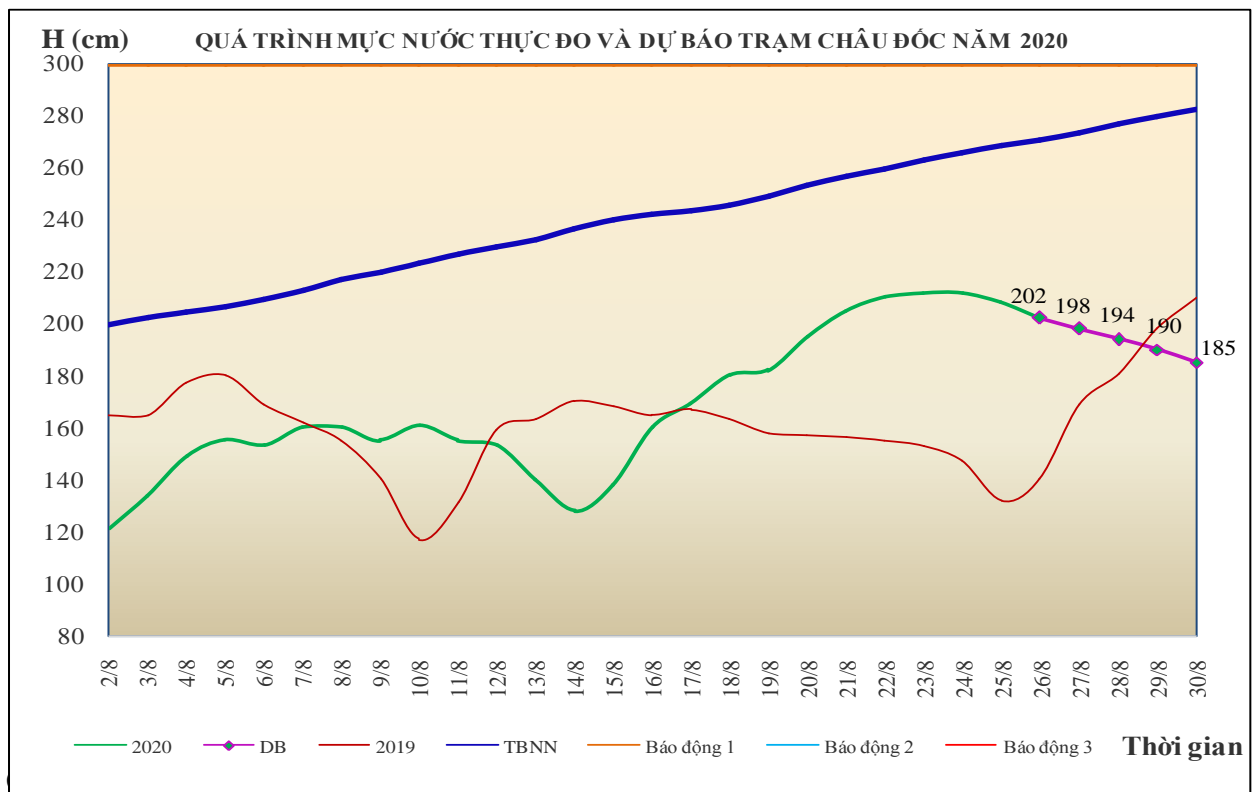
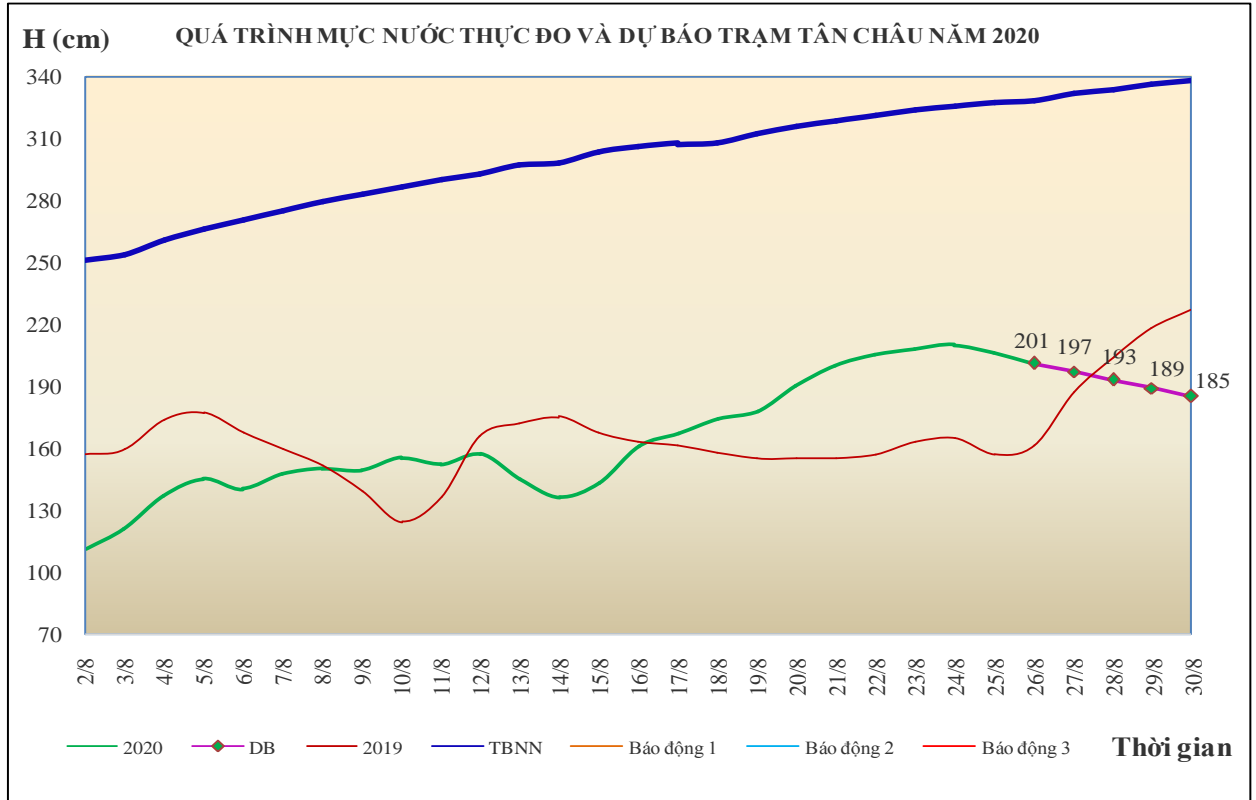


4. Khu vực Tây Nguyên

Tóm tắt tình hình 24 giờ qua	Dự báo 24 giờ tới
4.1. Sông Sê San: Mức nước biến đổi chậm.	Mức nước biến đổi chậm.
4.2. Sông Srêpôk: Mức nước dao động theo điều tiết hồ chứa	Mức nước dao động theo điều tiết hồ chứa
4.3. Các sông khác: Mức nước biến đổi chậm.	Mức nước biến đổi chậm.

5. Khu vực Nam Bộ

Tóm tắt tình hình 24 giờ qua	Dự báo
Mức nước sông Cửu Long đang xuống. Mức nước cao nhất ngày 26/8 trên sông Tiền tại Tân Châu 2,06m; trên sông Hậu tại Châu Đốc 2,08m.	Mức nước sông Cửu Long tiếp tục xuống theo triều. Đến ngày 30/8, mức nước cao nhất ngày tại Tân Châu xuống mức 1,85m; tại Châu Đốc xuống mức 1,85m.



6.1. Khu vực Trung Bộ

Sông	Trạm	Mức nước thực đo (cm)			Mức nước dự báo (cm)			
		19h-25/08	7h-26/08		19h-26/08	7h-27/08		
Mã	Giàng	79	144	↑	70	↓	160	↑
Cả	Nam Đàn	88	110	↑	70	↓	80	↑
La	Linh Cảm	53	95	↑	50	↓	60	↑
Gianh	Mai Hóa	25	64	↑	38	↓	65	↑
Hương	Kim Long	37	39	↑	38	↓	40	↑
Thu Bồn	Câu Lâu	10	15	↑	16	↑	25	↑
Trà Khúc	Trà Khúc	30	27	↓	28	↑	30	↑
Kôn	Thạch Hòa	519	519	→	522	↑	518	↓
Ba	Phú Lâm	-19	-13	↑	-20	↓	-5	↑

6.2. Khu vực Nam Bộ

Sông	Trạm	Mức nước cao nhất ngày (cm)					
		Thực đo	Dự báo				
		25/08	26/08	27/08	28/08	29/08	30/08
Sông Tiền	Tân Châu	206 ↓	201 ↓	197 ↓	193 ↓	189 ↓	185 ↓
Sông Hậu	Châu Đốc	208 ↓	202 ↓	198 ↓	194 ↓	190 ↓	185 ↓

Tin phát lúc: 10h30'

Duyệt bản tin: Phùng Tiến Dũng

**PHÒNG DỰ BÁO THỦY VĂN TRUNG BỘ,
TÂY NGUYÊN VÀ NAM BỘ**

Dự báo viên: Huệ, Trang, Tùng, Vân, Thắng