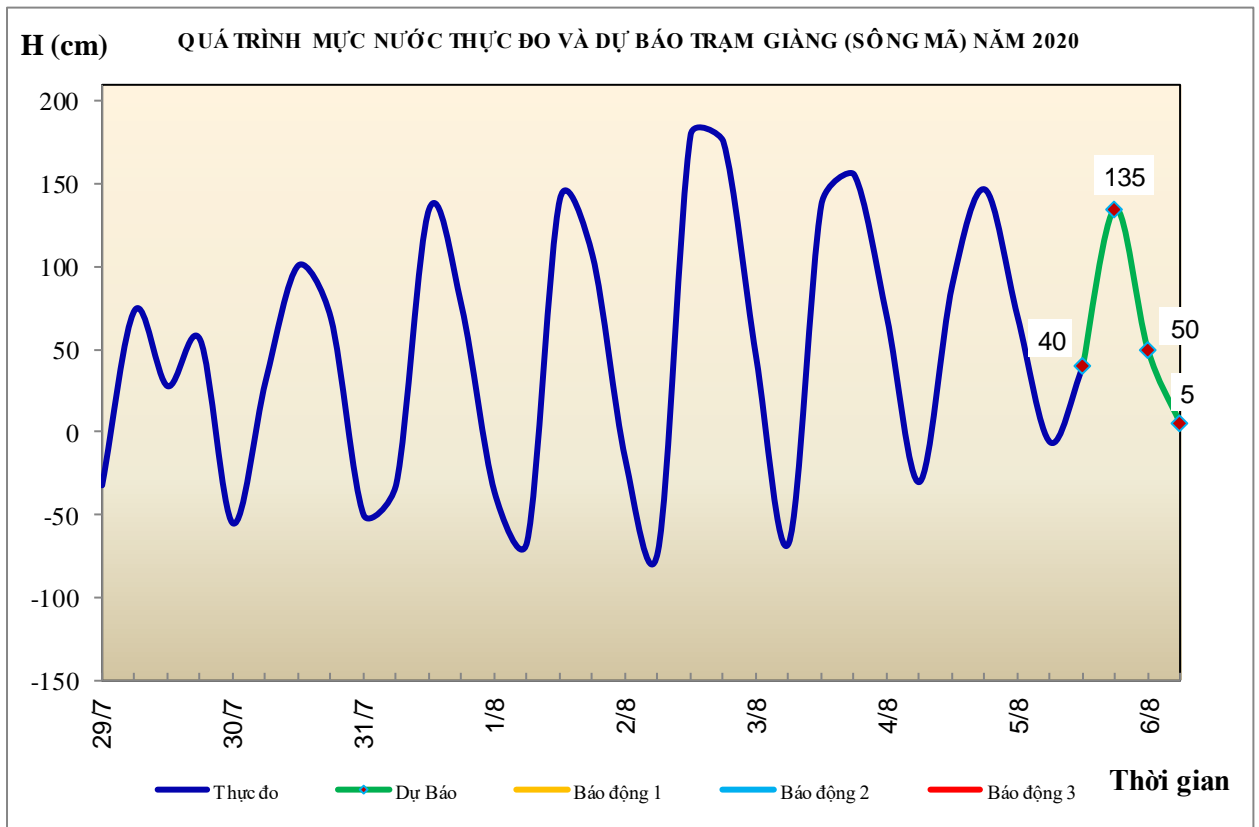


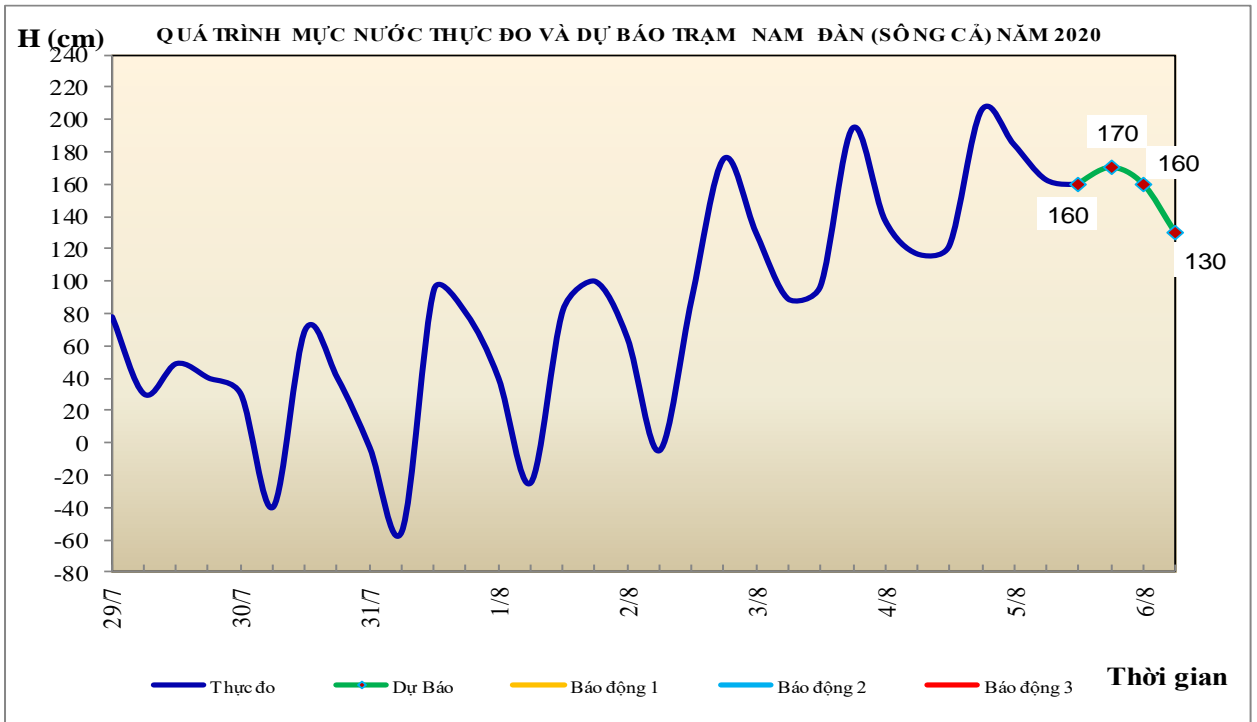
Hà Nội, ngày 5 tháng 8 năm 2020

BẢN TIN DỰ BÁO THỦY VĂN HẠN NGẮN CÁC SÔNG TRUNG BỘ, TÂY NGUYÊN VÀ NAM BỘ

1. Khu vực Bắc Trung Bộ

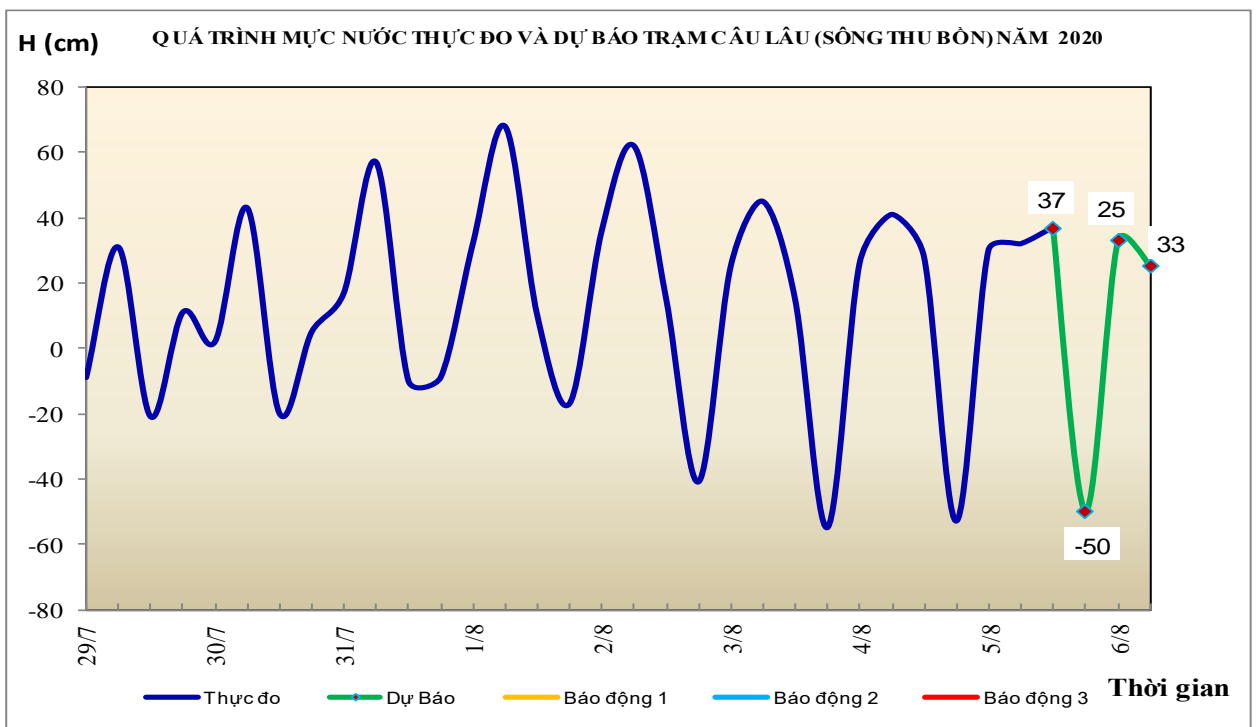
Tóm tắt tình hình 24 giờ qua	Dự báo 24 giờ tới
1.1. Sông Bưởi: Mức nước có dao động	Mức nước xuống dần
1.2. Sông Mã: Mức nước trung, thượng lưu có dao động, hạ lưu tại Giàng dao động theo triều.	Mức nước trung, thượng lưu xuống dần, hạ lưu tại Giàng dao động theo triều.
1.3. Sông Chu: Mức nước có dao động	Mức nước xuống dần
1.4. Sông Cả: Mức nước thượng lưu sông Cả dao động, trung lưu đang xuống dần, hạ lưu dao động theo triều.	Mức nước thượng lưu sông Cả xuống dần, trung lưu dao động theo điều tiết hồ chứa thủy điện, hạ lưu dao động theo xu thế xuống.
1.5. Sông La: Mức nước trên sông Ngàn Sâu, Ngàn Phố xuống dần; hạ lưu sông La tại Linh Cảm dao động theo triều.	Mức nước trên sông Ngàn Sâu, Ngàn Phố có dao động; hạ lưu sông La tại Linh Cảm dao động theo triều.





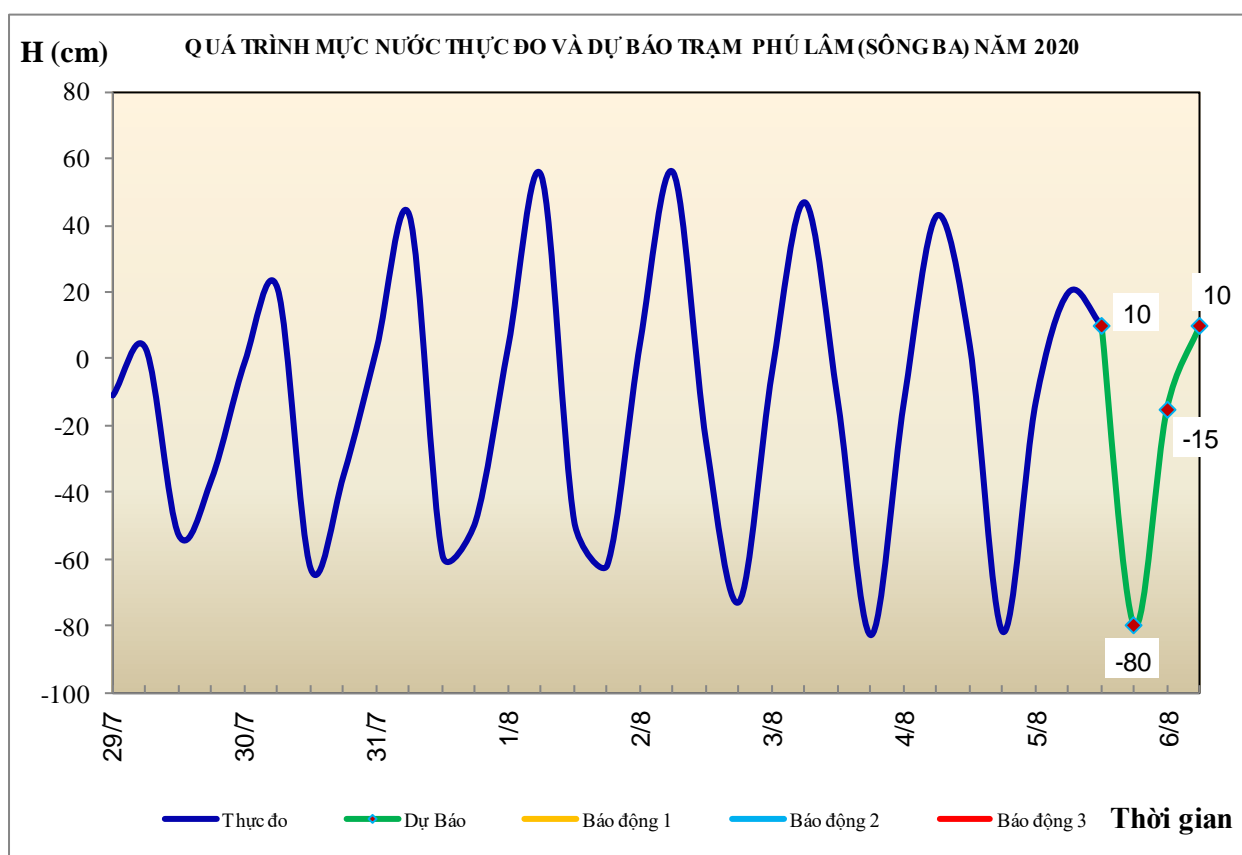
2. Khu vực Trung Trung Bộ

Tóm tắt tình hình 24 giờ qua	Dự báo 24 giờ tới
2.1. Sông Gianh: Mức nước thượng lưu đang xuống chậm, hạ lưu biến đổi chậm	Mức nước biến đổi chậm
2.2. Sông Hương: Mức nước dao động theo điều tiết hồ chứa.	Mức nước dao động theo điều tiết hồ chứa.
2.3. Sông Vu Gia - Thu Bồn: Mức nước biến đổi chậm.	Mức nước biến đổi chậm.
2.4. Sông Trà Khúc: Mức nước biến đổi chậm	Mức nước biến đổi chậm.
2.5. Các sông khác: Mức nước biến đổi chậm	Mức nước biến đổi chậm



3. Khu vực Nam Trung Bộ

Tóm tắt tình hình 24 giờ qua	Dự báo 24 giờ tới
3.1. Sông Kôn: Mức nước biến đổi chậm	Mức nước biến đổi chậm
3.2. Sông Ba: Mức nước thượng, trung lưu có dao động, hạ lưu dao động theo điều tiết của thủy điện và thủy triều.	Mức nước thượng nguồn có dao động, trung lưu biến đổi chậm, hạ lưu dao động theo điều tiết của thủy điện và thủy triều.
3.3. Sông Cái Nha Trang: Mức nước biến đổi chậm.	Mức nước biến đổi chậm.
3.4. Các sông khác: Mức nước biến đổi chậm.	Mức nước các sông ở Bình Thuận có dao động, các sông khác biến đổi chậm.

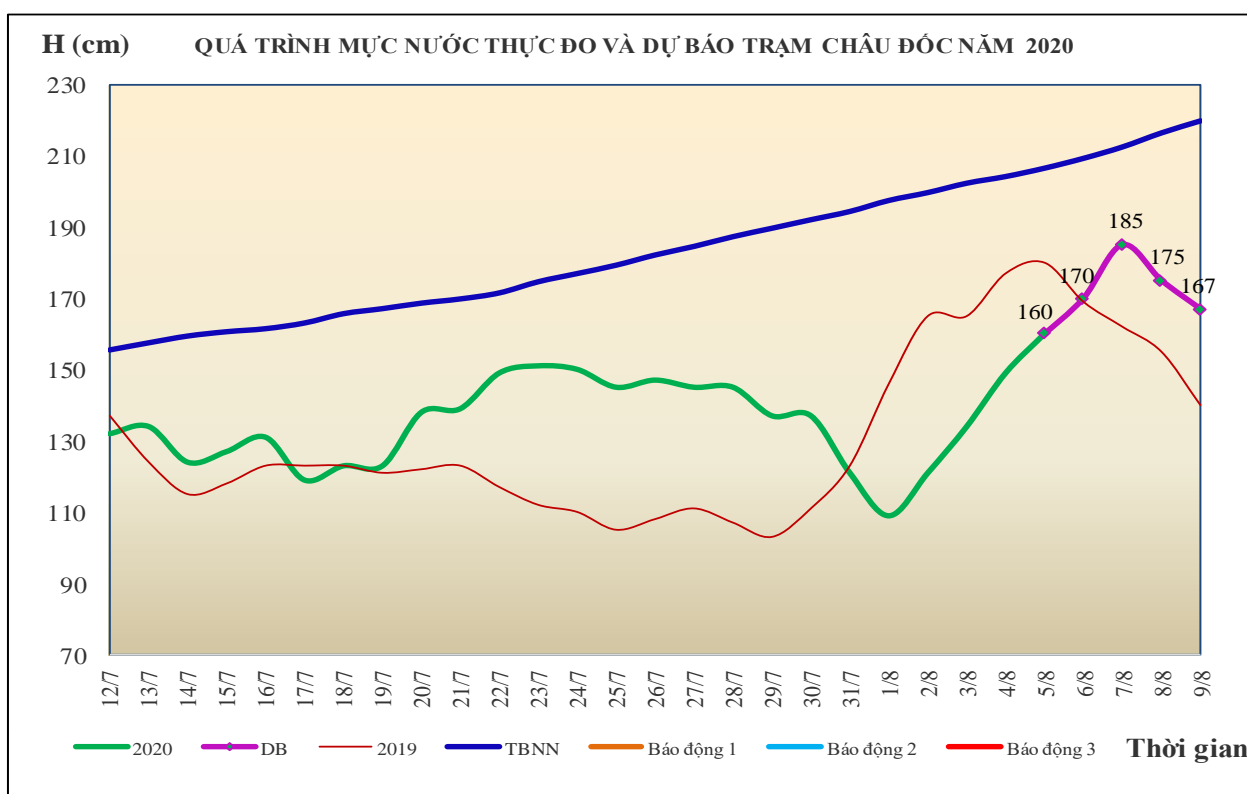
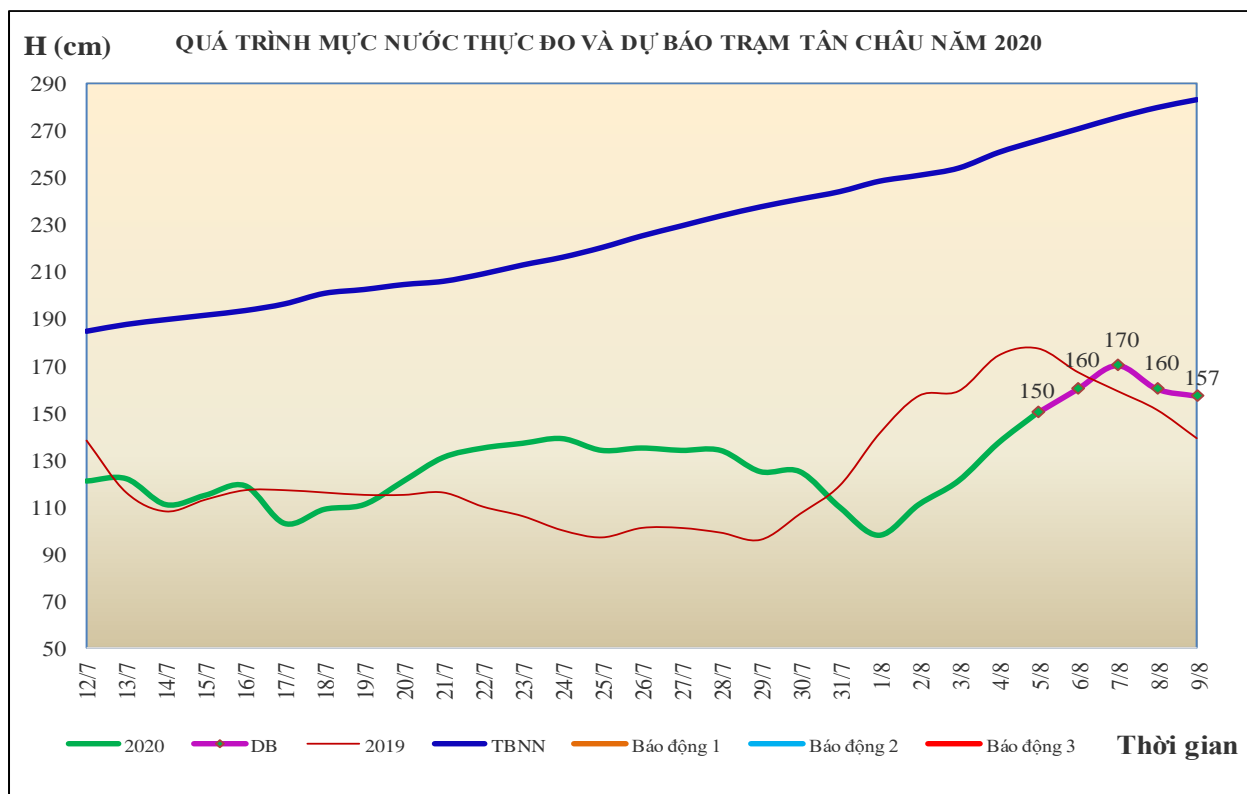


4. Khu vực Tây Nguyên

Tóm tắt tình hình 24 giờ qua	Dự báo 24 giờ tới
4.1. Sông Sê San: Mức nước sông có dao động	Mức nước sông có dao động
4.2. Sông Srêpôk: Mức nước trên sông Krông Ana biến đổi chậm, sông khác dao động theo điều tiết hồ chứa	Mức nước trên sông Krông Ana biến đổi chậm, sông khác dao động theo điều tiết hồ chứa
4.3. Các sông khác: Mức nước có dao động	Mức nước có dao động

5. Khu vực Nam Bộ

Tóm tắt tình hình 24 giờ qua	Dự báo
Mực nước sông Cửu Long đang lên nhanh theo triều. Mực nước cao nhất ngày 04/8 trên sông Tiền tại Tân Châu 1,37m; trên sông Hậu tại Châu Đốc 1,49m.	Trong 2-3 ngày tới, mực nước sông Cửu Long tiếp tục lên nhanh sau đó biến đổi chậm. Đến ngày 09/8, mực nước cao nhất tại Tân Châu ở mức 1,57m; tại Châu Đốc ở mức 1,67m.



6.1. Khu vực Trung Bộ

Sông	Trạm	Mức nước thực đo (cm)			Mức nước dự báo (cm)			
		19h-04/08	7h-05/08		19h-05/08	7h-06/08		
Mã	Giàng	147	-6	↓	135	↑	5	↓
Cả	Nam Đàn	206	163	↓	170	↑	130	↓
La	Linh Cảm	138	8	↓	120	↑	35	↓
Gianh	Mai Hóa	42	-47	↓	50	↑	-42	↓
Hương	Kim Long	28	33	↑	40	↑	35	↓
Thu Bồn	Câu Lâu	-53	32	↑	-50	↓	25	↑
Trà Khúc	Trà Khúc	-8	26	↑	-7	↓	20	↑
Kôn	Thanh Hòa	643	642	↓	646	↑	640	↓
Ba	Phú Lâm	-82	20	↑	-80	↓	10	↑

6.2. Khu vực Nam Bộ

Sông	Trạm	Mức nước cao nhất ngày (cm)											
		Thực đo	Dự báo										
			04/08	05/08	06/08	07/08	08/08	09/08					
Sông Tiền	Tân Châu	137	↑	150	↑	160	↑	170	↑	160	↓	157	↓
Sông Hậu	Châu Đốc	149	↑	160	↑	170	↑	185	↑	175	↓	167	↓

Tin phát lúc: 10h30'

**PHÒNG DỰ BÁO THỦY VĂN TRUNG BỘ,
TÂY NGUYÊN VÀ NAM BỘ**

Duyệt bản tin: Phùng Tiến Dũng

Dự báo viên: Huệ, Trang, Tùng, Vân, Thắng