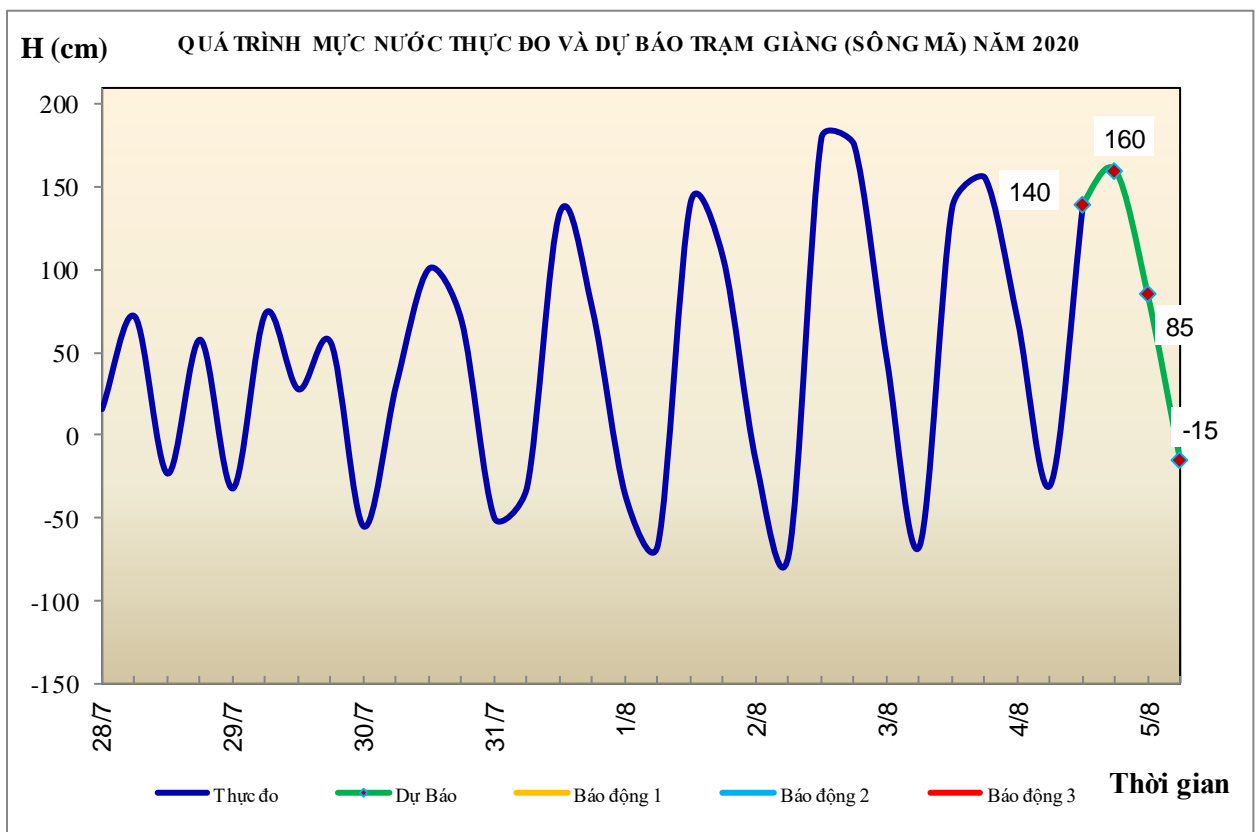
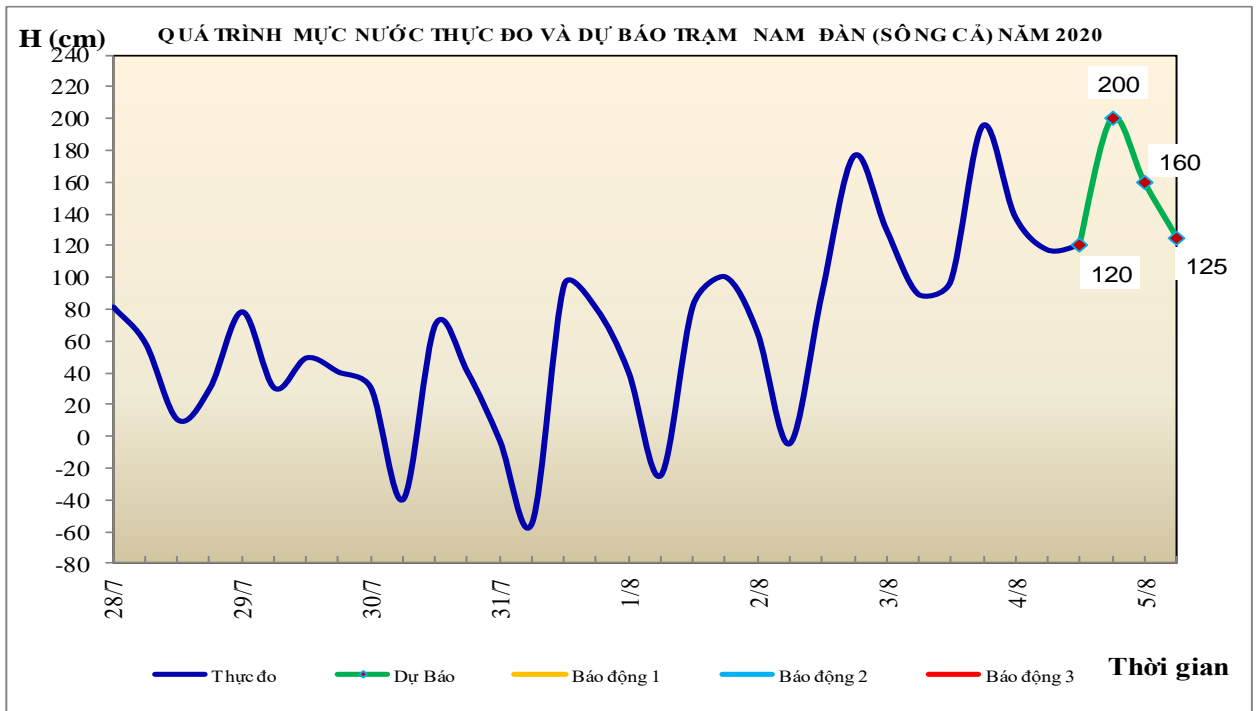


BẢN TIN DỰ BÁO THỦY VĂN HẠN NGẮN CÁC SÔNG TRUNG BỘ, TÂY NGUYÊN VÀ NAM BỘ

1. Khu vực Bắc Trung Bộ

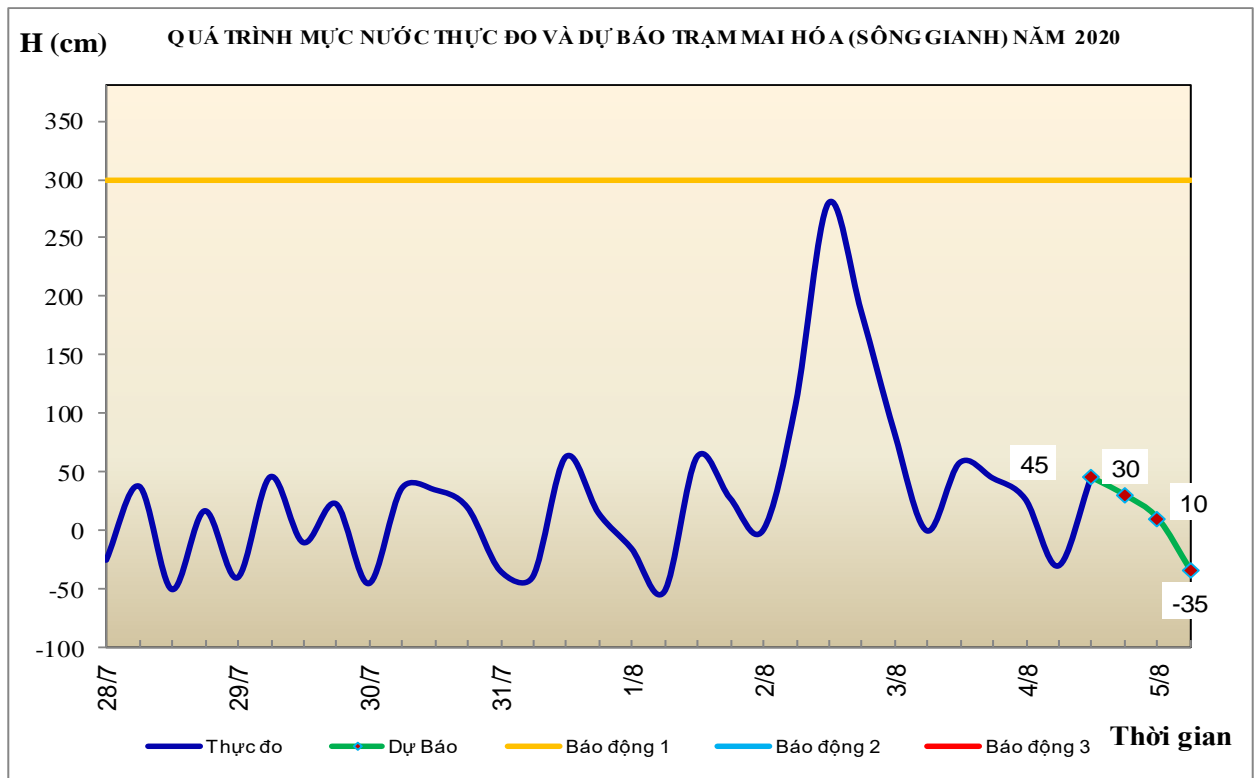
| Tóm tắt tình hình 24 giờ qua | Dự báo 24 giờ tới |
|--|---|
| 1.1. Sông Bưởi: Mức nước xuống dần | Mức nước xuống dần |
| 1.2. Sông Mã: Mức nước trung, thượng lưu có dao động, hạ lưu tại Giàng dao động theo triều. | Mức nước trung, thượng lưu có dao động, hạ lưu tại Giàng dao động theo triều. |
| 1.3. Sông Chu: Mức nước có dao động | Mức nước có dao động |
| 1.4. Sông Cả: Mức nước thượng lưu sông Cả dao động, trung lưu đang xuống dần, hạ lưu dao động theo triều. | Mức nước trung, thượng lưu sông Cả xuống dần, hạ lưu dao động theo triều. |
| 1.5. Sông La: Mức nước trên sông Ngàn Sâu, Ngàn Phố xuống dần; hạ lưu sông La tại Linh Cảm dao động theo triều. | Mức nước trên sông Ngàn Sâu, Ngàn Phố xuống dần; hạ lưu sông La tại Linh Cảm dao động theo triều. |





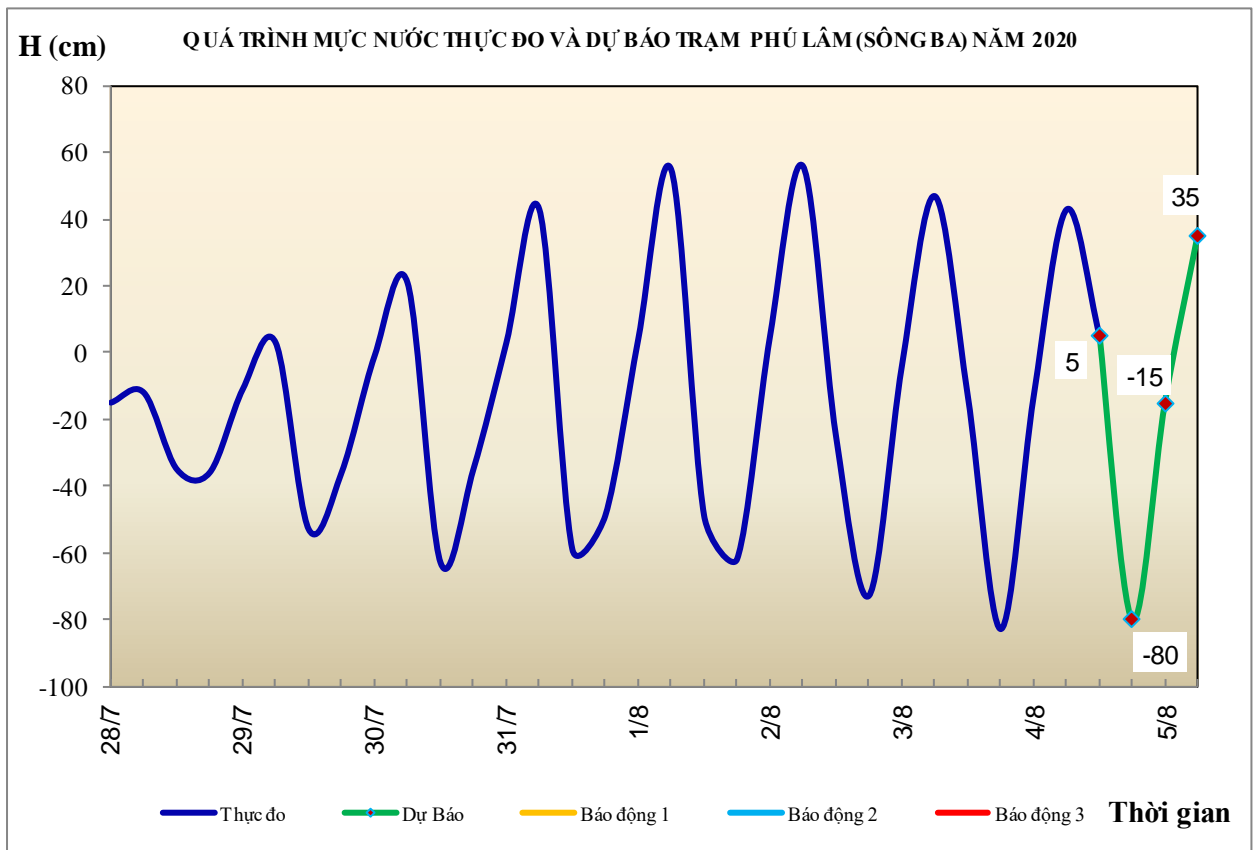
2. Khu vực Trung Trung Bộ

| Tóm tắt tình hình 24 giờ qua | Dự báo 24 giờ tới |
|--|---|
| 2.1. Sông Gianh: Mức nước thượng lưu đang xuống, hạ lưu biến đổi chậm | Mức nước biến đổi chậm |
| 2.2. Sông Hương: Mức nước dao động theo điều tiết hồ chứa. | Mức nước dao động theo điều tiết hồ chứa. |
| 2.3. Sông Vu Gia - Thu Bồn: Mức nước biến đổi chậm. | Mức nước biến đổi chậm. |
| 2.4. Sông Trà Khúc: Mức nước biến đổi chậm | Mức nước biến đổi chậm. |
| 2.5. Các sông khác: Mức nước biến đổi chậm. | Mức nước biến đổi chậm. |



3. Khu vực Nam Trung Bộ

| Tóm tắt tình hình 24 giờ qua | Dự báo 24 giờ tới |
|--|---|
| 3.1. Sông Kôn: Mức nước biến đổi chậm | Mức nước biến đổi chậm |
| 3.2. Sông Ba: Mức nước thượng, trung lưu có dao động, hạ lưu dao động theo điều tiết của thủy điện và thủy triều. | Mức nước thượng nguồn có dao động, trung lưu biến đổi chậm, hạ lưu dao động theo điều tiết của thủy điện và thủy triều. |
| 3.3. Sông Cái Nha Trang: Mức nước biến đổi chậm. | Mức nước biến đổi chậm. |
| 3.4. Các sông khác: Mức nước biến đổi chậm. | Mức nước các sông ở Bình Thuận có dao động, các sông khác biến đổi chậm. |

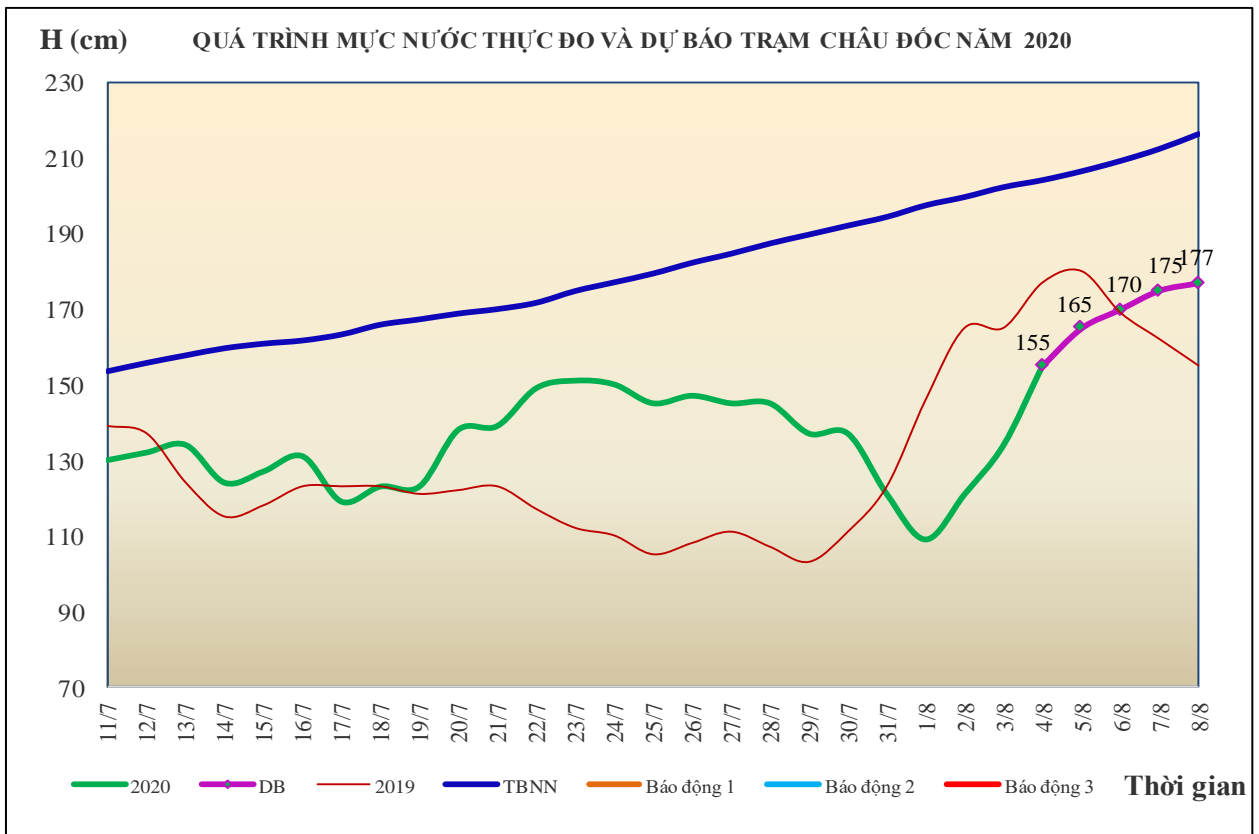
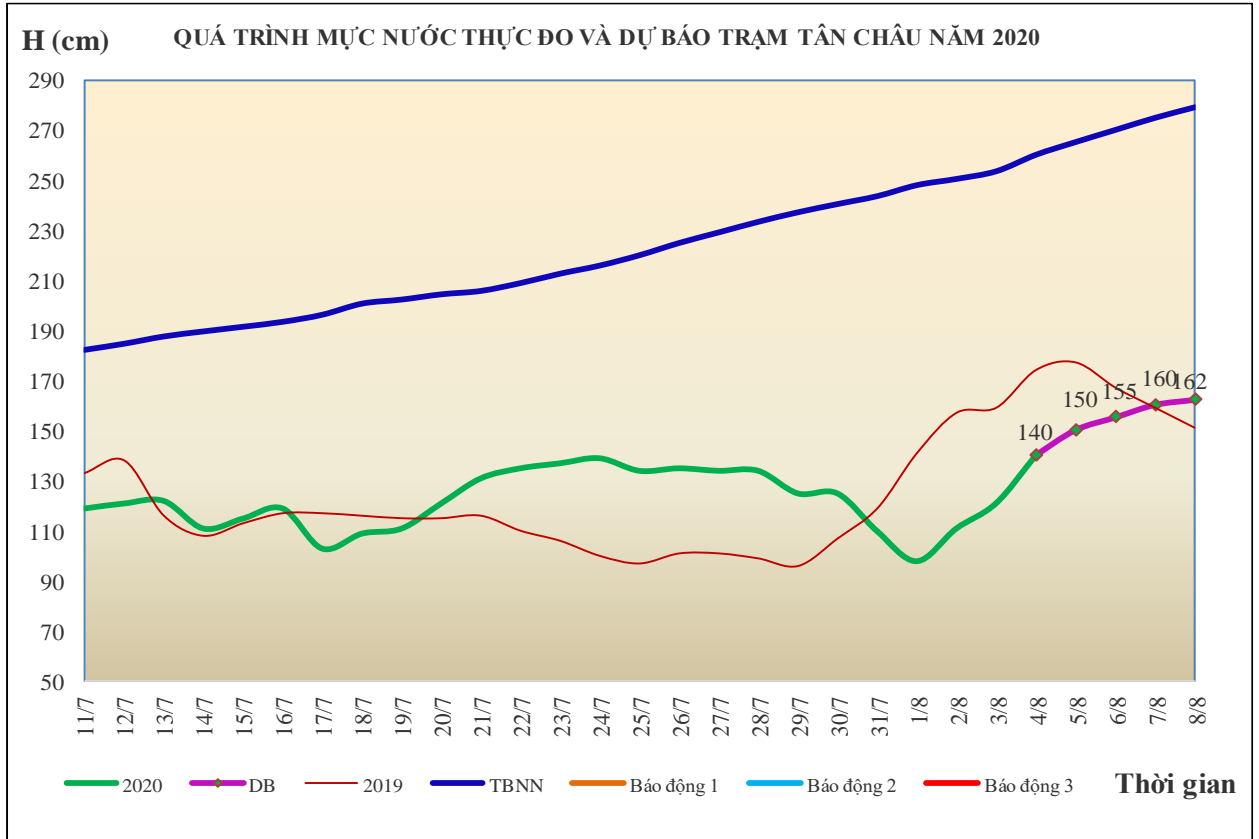


4. Khu vực Tây Nguyên

| Tóm tắt tình hình 24 giờ qua | Dự báo 24 giờ tới |
|---|--|
| 4.1. Sông Sê San: Mức nước sông Đăkbla (tại trạm KonTum) đang lên, các sông khác dao động | Mức nước sông có dao động |
| 4.2. Sông Srêpôk: Mức nước trên sông Krông Ana biến đổi chậm, sông khác dao động theo điều tiết hồ chứa | Mức nước trên sông Krông Ana biến đổi chậm, sông khác dao động theo điều tiết hồ chứa |
| 4.3. Các sông khác: Mức nước trên sông Đăk Nông và sông Cam Ly dao động ở mức BĐ2 và trên BĐ2, các sông khác có dao động | Mức nước trên sông Cam Ly và sông Đăk Nông tiếp tục dao động ở mức BĐ1-BĐ2, các sông khác có dao động. |

5. Khu vực Nam Bộ

| Tóm tắt tình hình 24 giờ qua | Dự báo |
|--|---|
| Mức nước sông Cửu Long đang lên nhanh theo triều. Mức nước cao nhất ngày 03/8 trên sông Tiền tại Tân Châu 1,21m; trên sông Hậu tại Châu Đốc 1,34m. | Trong 3-4 ngày tới, mực nước sông Cửu Long tiếp tục lên nhanh sau đó biến đổi chậm. Đến ngày 08/8, mực nước cao nhất ngày tại Tân Châu ở mức 1,62m; tại Châu Đốc ở mức 1,77m. |



6. Bảng mực nước thực đo và dự báo

6.1. Khu vực Trung Bộ

| Sông | Trạm | Mực nước thực đo (cm) | | | Mực nước dự báo (cm) | | | |
|----------|-----------|-----------------------|----------|---|----------------------|----------|-----|---|
| | | 19h-03/08 | 7h-04/08 | | 19h-04/08 | 7h-05/08 | | |
| Mã | Giàng | 156 | -30 | ↓ | 160 | ↑ | -15 | ↓ |
| Cả | Nam Đàn | 195 | 117 | ↓ | 200 | ↑ | 125 | ↓ |
| La | Linh Cảm | 138 | -4 | ↓ | 155 | ↑ | 35 | ↓ |
| Gianh | Mai Hóa | 45 | -30 | ↓ | 30 | ↑ | -35 | ↓ |
| Hương | Kim Long | 37 | 41 | ↑ | 40 | ↓ | 43 | ↑ |
| Thu Bồn | Câu Lâu | -55 | 41 | ↑ | -58 | ↓ | 35 | ↑ |
| Trà Khúc | Trà Khúc | -9 | 36 | ↑ | -10 | ↓ | 30 | ↑ |
| Kôn | Thanh Hòa | 645 | 645 | → | 647 | ↑ | 642 | ↓ |
| Ba | Phú Lâm | -83 | 43 | ↑ | -80 | ↓ | 35 | ↑ |

6.2. Khu vực Nam Bộ

| Sông | Trạm | Mực nước cao nhất ngày (cm) | | | | | |
|-----------|----------|-----------------------------|--------|-------|-------|-------|-------|
| | | Thực đo | Dự báo | | | | |
| | | 03/08 | 04/08 | 05/08 | 06/08 | 07/08 | 08/08 |
| Sông Tiền | Tân Châu | 121 ↑ | 140 ↑ | 150 ↑ | 155 ↑ | 160 ↑ | 162 ↑ |
| Sông Hậu | Châu Đốc | 134 ↑ | 155 ↑ | 165 ↑ | 170 ↑ | 175 ↑ | 177 ↑ |

Tin phát lúc: 10h30'

**PHÒNG DỰ BÁO THỦY VĂN TRUNG BỘ,
TÂY NGUYÊN VÀ NAM BỘ**

Duyệt bản tin: Nguyễn Nguyệt Hòa

Dự báo viên: Huệ, Trang, Tùng, Vân, Hằng