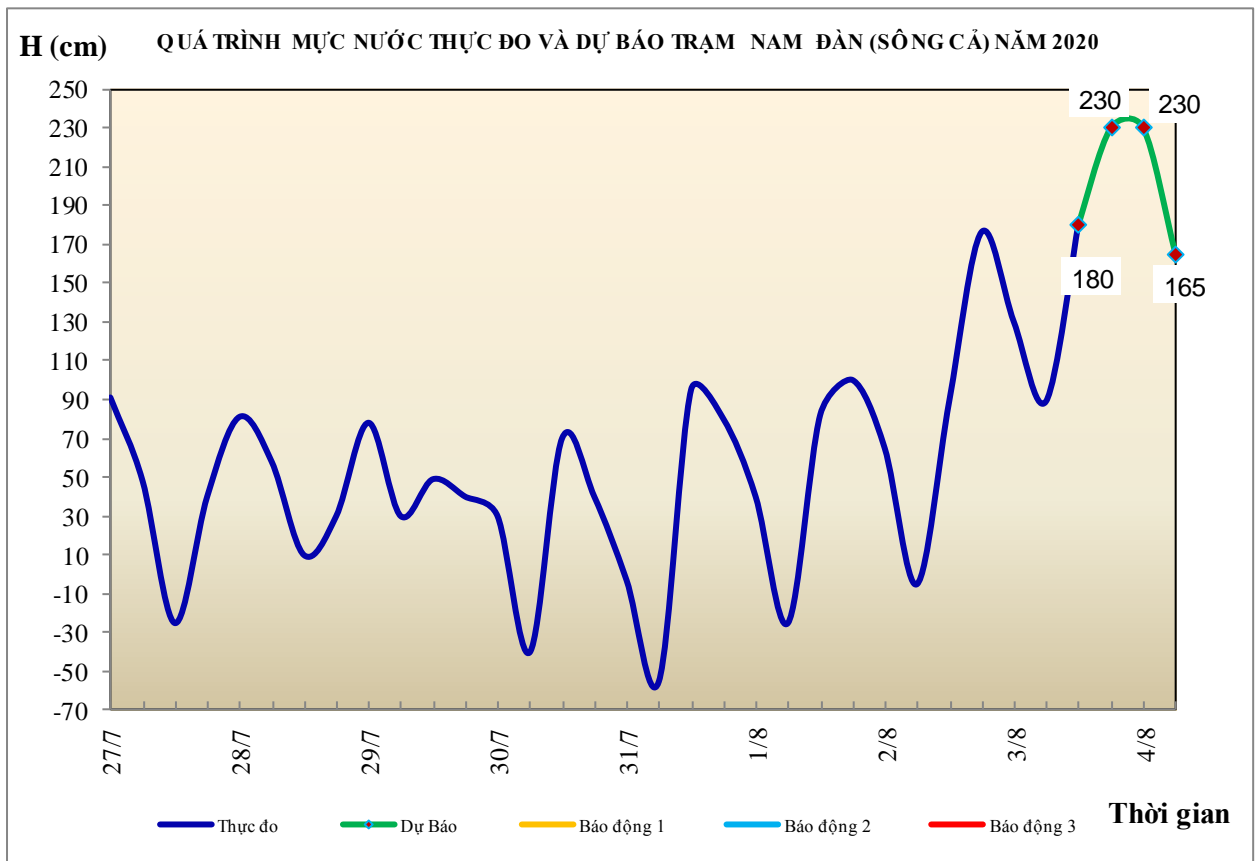


Hà Nội, ngày 3 tháng 8 năm 2020

BẢN TIN DỰ BÁO THỦY VĂN HẠN NGẮN
CÁC SÔNG TRUNG BỘ, TÂY NGUYÊN VÀ NAM BỘ

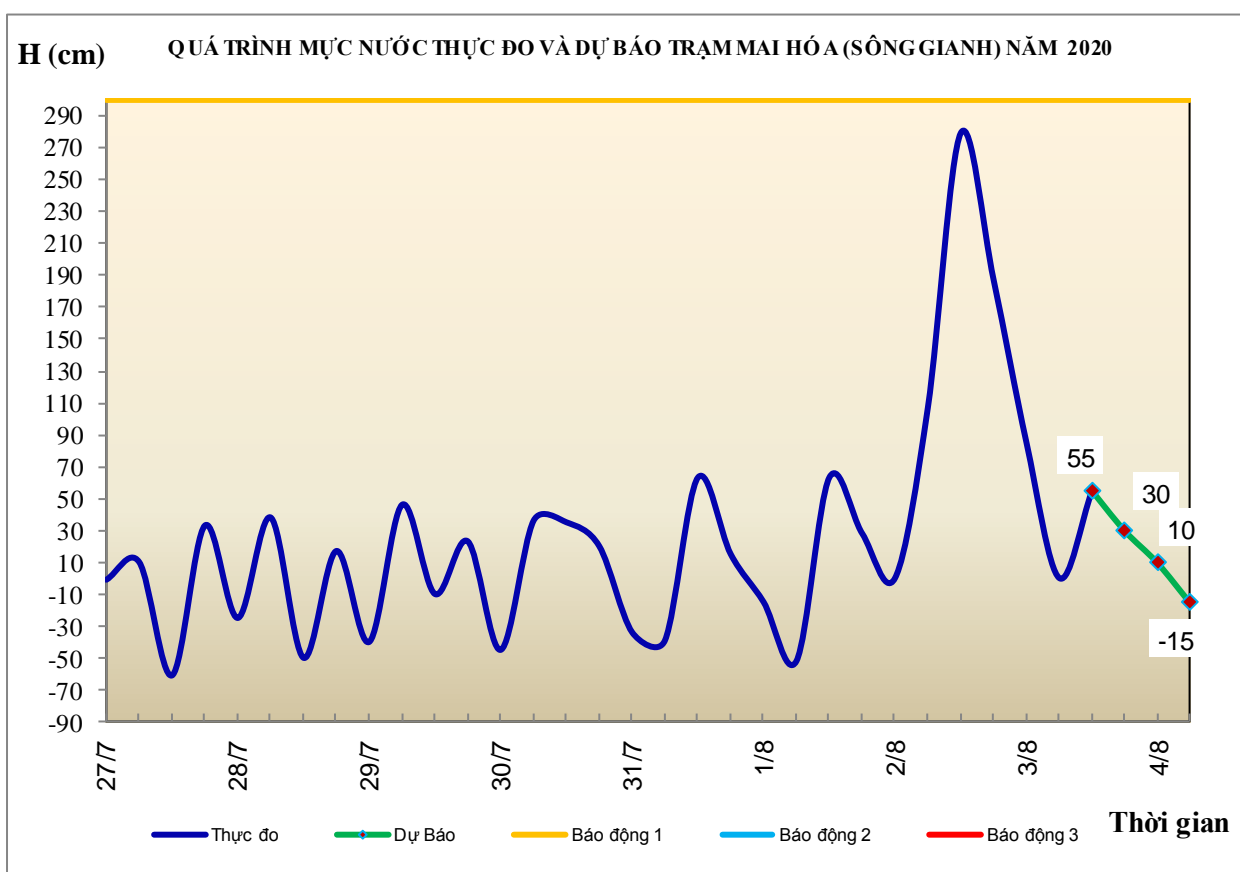
1. Khu vực Bắc Trung Bộ

Tóm tắt tình hình 24 giờ qua	Dự báo 24 giờ tới
1.1. Sông Bưởi: Mức nước đang lên	Mức nước tiếp tục lên nhưng còn dưới mức BĐ1
1.2. Sông Mã: Mức nước trung, thượng lưu đang lên, hạ lưu tại Giàng có dao động	Mức nước thượng lưu xuống dần, trung lưu tiếp tục lên nhưng còn dưới mức BĐ1, hạ lưu tại Giàng có dao động
1.3. Sông Chu: Mức nước có dao động	Mức nước biến đổi theo xu thế xuống dần
1.4. Sông Cả: Mức nước thượng lưu sông Cả đang xuống, trung lưu đang lên, hạ lưu dao động theo triều.	Mức nước trung tiếp tục lên nhưng còn dưới mức BĐ1, hạ lưu có dao động
1.5. Sông La: Hôm qua, lũ trên sông Ngàn Sâu, Ngàn Phố đã đạt đỉnh ở dưới mức BĐ1 và đang xuống; hạ lưu sông La tại Linh Cảm có dao động nhỏ.	Mức nước sông Ngàn Sâu, Ngàn Phố tiếp tục xuống, hạ lưu sông La tại Linh Cảm dao động theo triều.



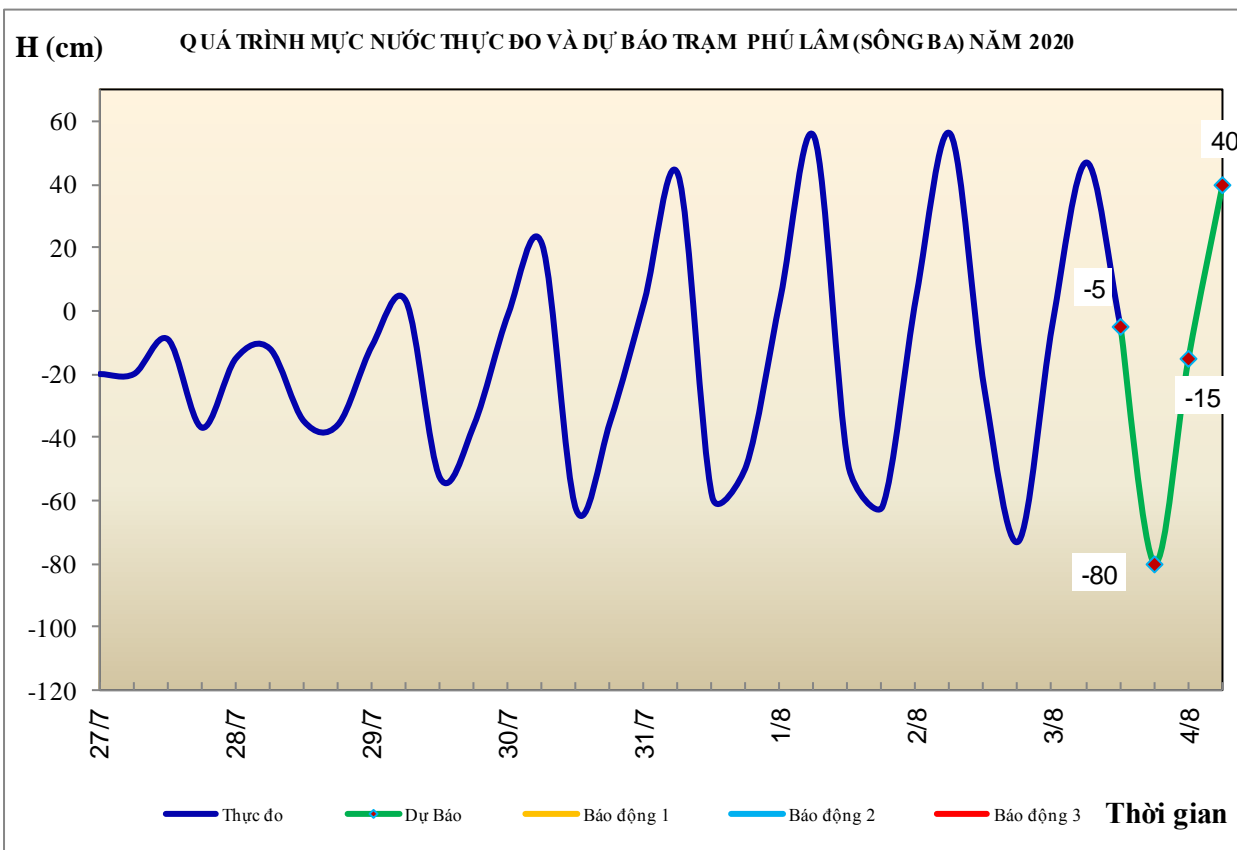
2. Khu vực Trung Trung Bộ

Tóm tắt tình hình 24 giờ qua	Dự báo 24 giờ tới
2.1. Sông Gianh: Lũ trên sông đã đạt đỉnh và đang xuống nhanh, mực nước đỉnh lũ tại Đồng Tâm 9,20m (10h/02/8), trên BĐ1 2,20m; tại Mai Hóa 2,79m (13h/02/8) dưới BĐ1 0,21m.	Mực nước biến đổi chậm
2.2. Sông Hương: Mực nước dao động theo điều tiết hồ chứa.	Mực nước dao động theo điều tiết hồ chứa.
2.3. Sông Vu Gia - Thu Bồn: Mực nước biến đổi chậm.	Mực nước biến đổi chậm.
2.4. Sông Trà Khúc: Mực nước biến đổi chậm	Mực nước biến đổi chậm.
2.5. Các sông khác: Mực nước biến đổi chậm	Mực nước biến đổi chậm



3. Khu vực Nam Trung Bộ

Tóm tắt tình hình 24 giờ qua	Dự báo 24 giờ tới
3.1. Sông Côn: Mức nước biến đổi chậm	Mức nước biến đổi chậm
3.2. Sông Ba: Mức nước thượng, trung lưu có dao động, hạ lưu dao động theo điều tiết của thủy điện và thủy triều.	Mức nước thượng nguồn có dao động, trung lưu biến đổi chậm, hạ lưu dao động theo điều tiết của thủy điện và thủy triều.
3.3. Sông Cái Nha Trang: Mức nước biến đổi chậm.	Mức nước biến đổi chậm.
3.4. Các sông khác: Mức nước biến đổi chậm.	Mức nước các sông ở Bình Thuận có dao động, các sông khác biến đổi chậm.

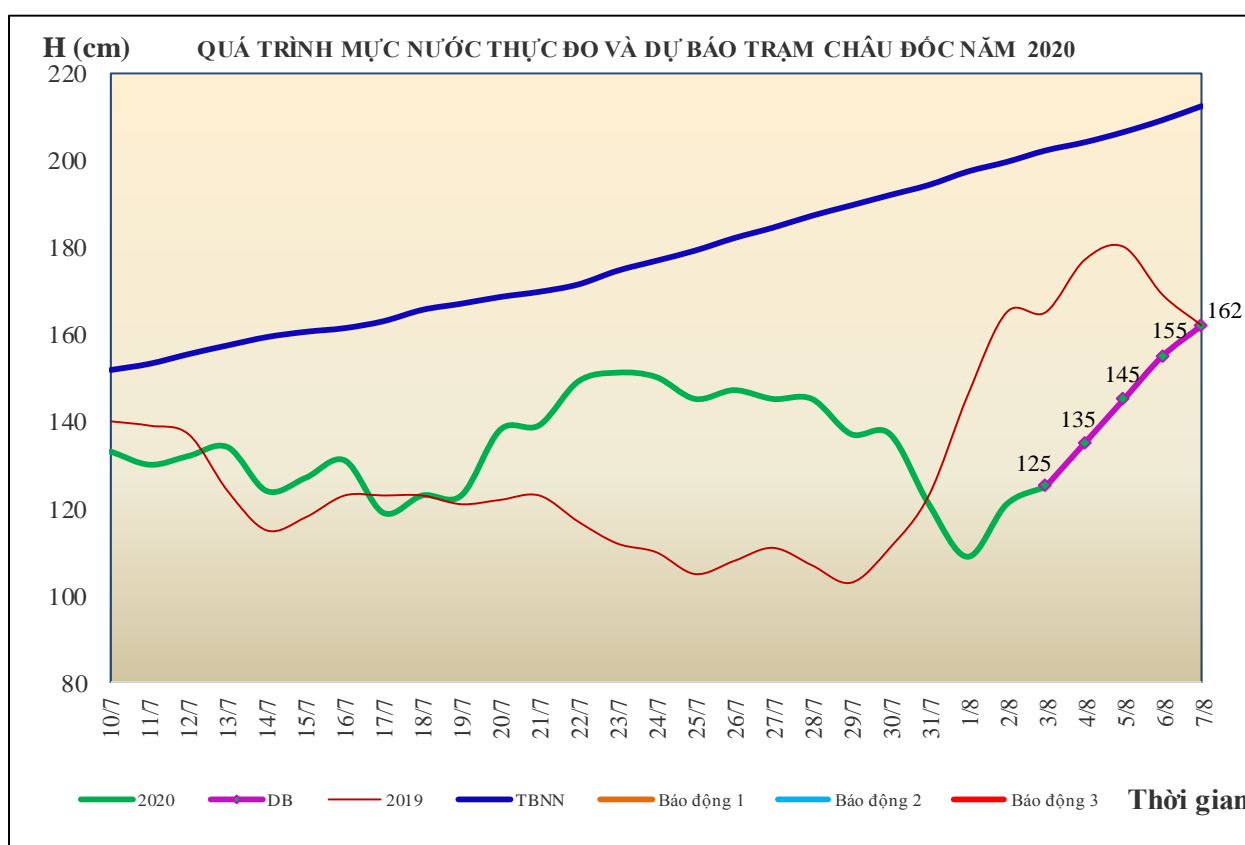
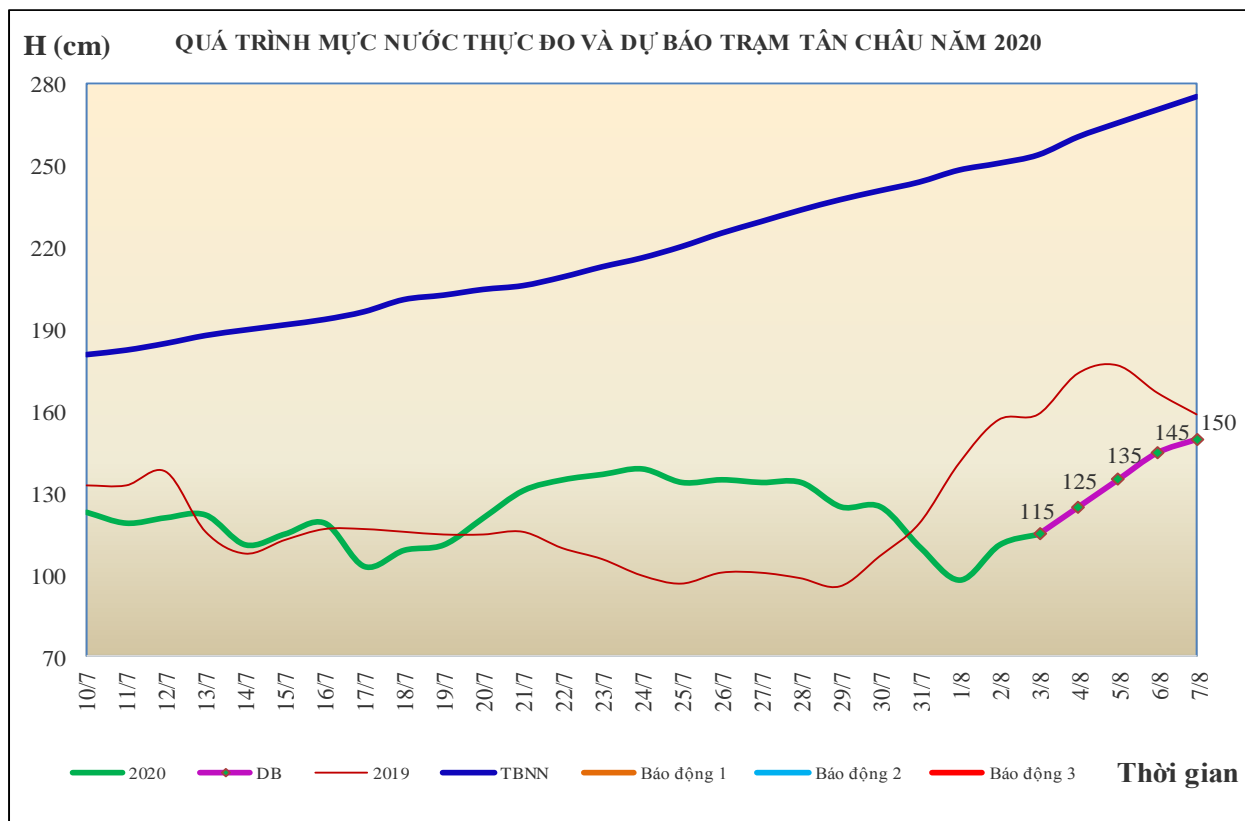


4. Khu vực Tây Nguyên

Tóm tắt tình hình 24 giờ qua	Dự báo 24 giờ tới
4.1. Sông Sê San: Sông Pô Cô xuất hiện 1 đợt lũ, đỉnh lũ tại trạm Đắc Mốt là 583,24m (07h/03/8), các sông khác có dao động.	Mức nước có dao động
4.2. Sông Srêpôk: Mức nước trên sông Krông Ana lên chậm, sông Srêpôk dao động theo điều tiết hồ chứa	Mức nước trên sông Krông Ana biến đổi chậm, sông Srêpôk dao động theo điều tiết hồ chứa.
4.3. Các sông khác: Mức nước trên sông Đăk Nông và sông Cam Ly dao động ở mức BD2 và trên BD2, các sông khác có dao động	Lũ trên sông Cam Ly và sông Đăk Nông tiếp tục dao động ở mức cao, các sông khác có dao động.

5. Khu vực Nam Bộ

Tóm tắt tình hình 24 giờ qua	Dự báo
Mực nước sông Cửu Long lên theo triều. Mực nước cao nhất ngày 02/8 trên sông Tiền tại Tân Châu 1,11m; trên sông Hậu tại Châu Đốc 1,21m.	Mực nước sông Cửu Long sẽ lên nhanh theo triều. Đến ngày 07/8, mực nước cao nhất ngày tại Tân Châu ở mức 1,50m; tại Châu Đốc ở mức 1,62m.



6. Bảng mực nước thực đo và dự báo

6.1. Khu vực Trung Bộ

Sông	Trạm	Mực nước thực đo (cm)			Mực nước dự báo (cm)			
		19h-02/08	7h-03/08		19h-03/08	7h-04/08		
Mã	Giàng	176	-67	↓	215	↑	60	↓
Cả	Nam Đàn	176	89	↓	230	↑	165	↓
La	Linh Cảm	173	31	↓	150	↑	5	↓
Gianh	Mai Hóa	187	0	↓	30	↑	-15	↓
Hương	Kim Long	36	37	↑	45	↑	40	↓
Thu Bồn	Câu Lâu	-41	45	↑	-45	↓	40	↑
Trà Khúc	Trà Khúc	-7	49	↑	-2	↓	36	↑
Kôn	Thạch Hòa	0	644	↑	647	↑	642	↓
Ba	Phú Lâm	-73	47	↑	-80	↓	40	↑

6.2. Khu vực Nam Bộ

Sông	Trạm	Mực nước cao nhất ngày (cm)											
		Thực đo	Dự báo										
		02/08	03/08	04/08	05/08	06/08	07/08						
Sông Tiền	Tân Châu	111	↑	115	↑	125	↑	135	↑	145	↑	150	↑
Sông Hậu	Châu Đốc	121	↑	125	↑	135	↑	145	↑	155	↑	162	↑

Tin phát lúc: 10h30'

**PHÒNG DỰ BÁO THỦY VĂN TRUNG BỘ,
TÂY NGUYÊN VÀ NAM BỘ**

Duyệt bản tin: Phùng Tiến Dũng

Dự báo viên: Huệ, Trang, Tùng, Vân, Hòa