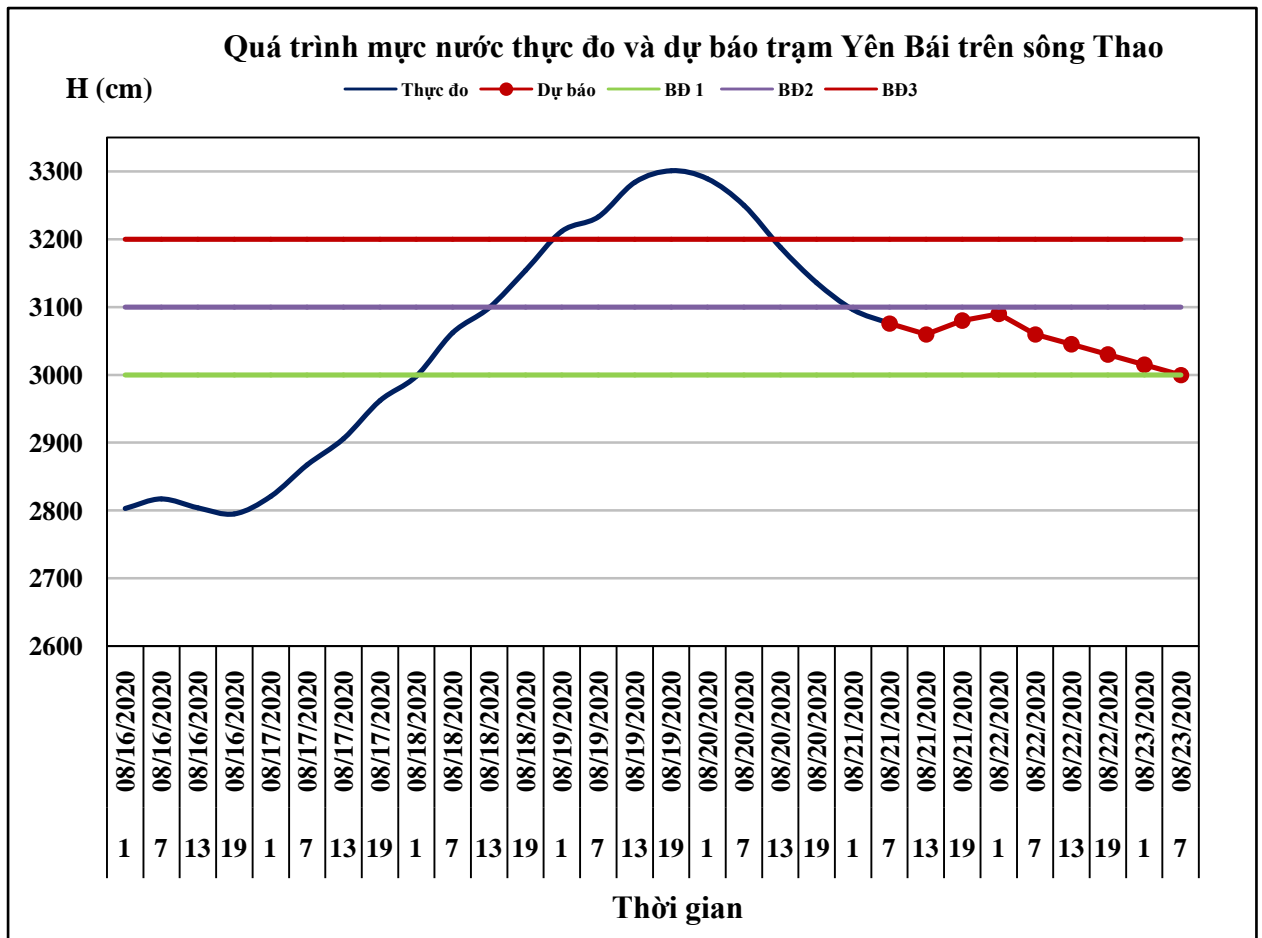


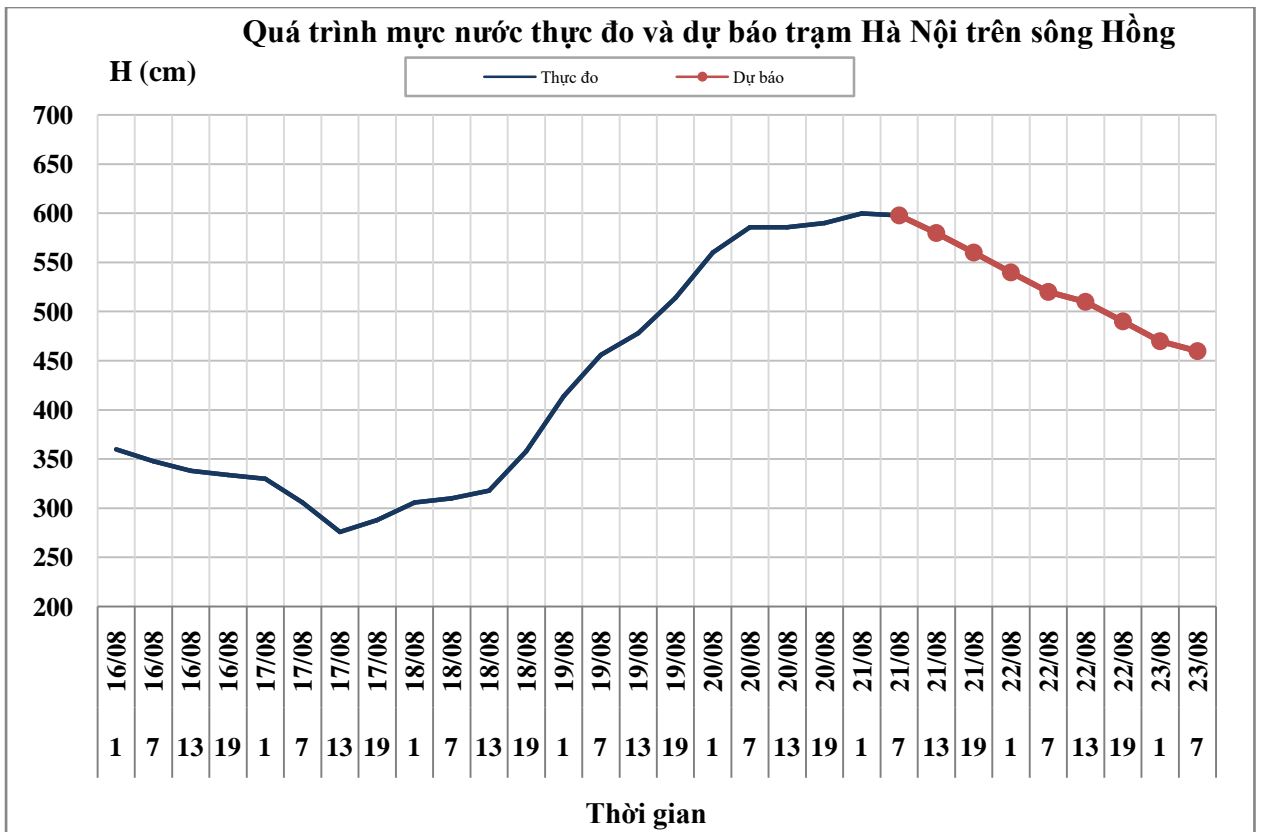
Hà Nội, ngày 21 tháng 08 năm 2020

BẢN TIN DỰ BÁO THỦY VĂN HẠN NGẮN CÁC SÔNG BẮC BỘ

1. Hệ thống sông Hồng

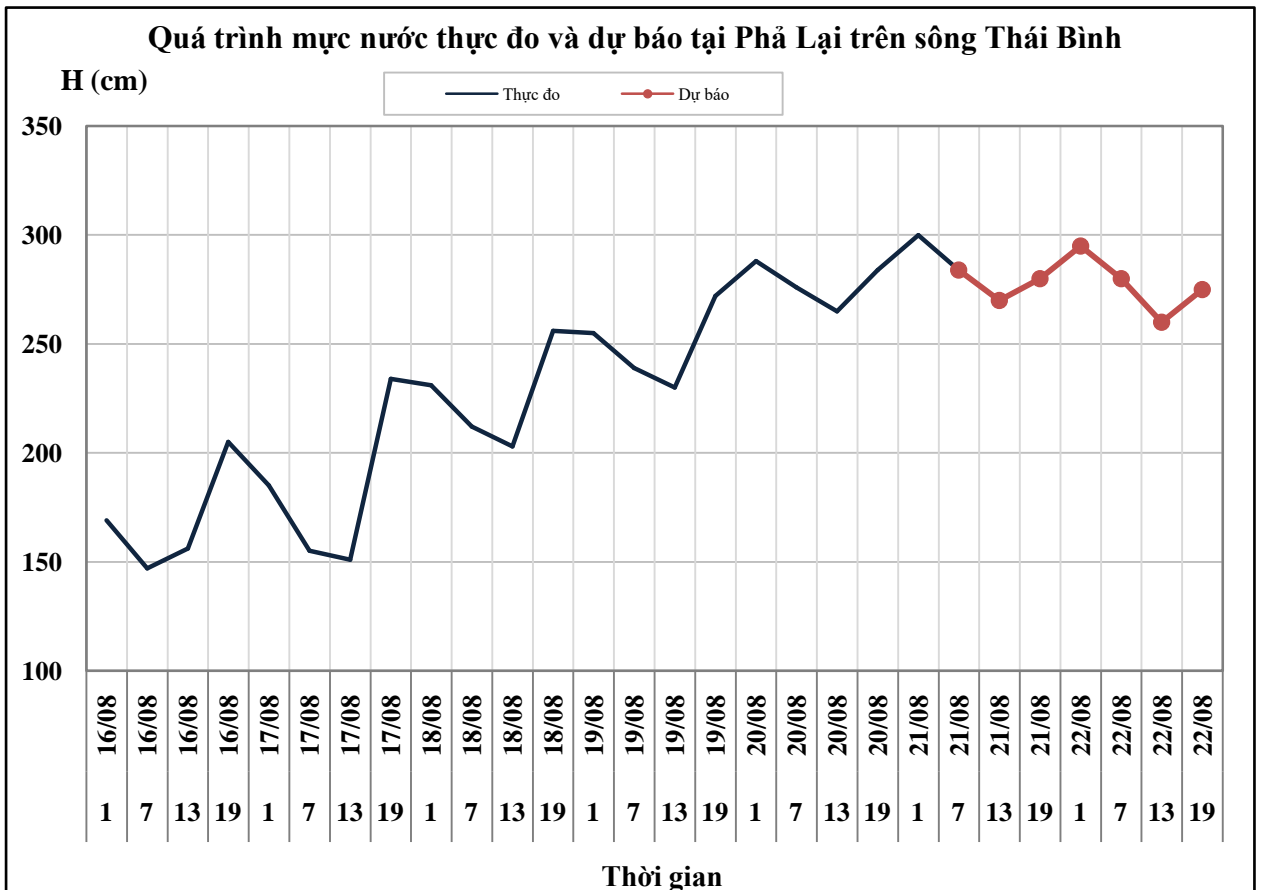
Nhận xét	Dự báo
<p>Trên sông Đà, lưu lượng đến hồ Hòa Bình đang dao động theo điều tiết của thủy điện Sơn La.</p> <p>Mực nước sông Thao tại Yên Bái đang xuống. Lúc 09h/21/8, mực nước tại Yên Bái là 30,67m, dưới báo động (BD) 2: 0,33m.</p> <p>Mực nước hạ lưu sông Lô và hạ lưu sông Hồng đang biến đổi chậm. Lúc 7h/21/8, mực nước hạ lưu tại Hà Nội là 5,98m.</p>	<p>Trên sông Đà, lưu lượng đến hồ Hòa Bình tiếp tục dao động theo điều tiết của thủy điện Sơn La.</p> <p>Mực nước trên sông Thao tại Yên Bái sẽ lên lại trong 12 giờ tới, sau đó xuống.</p> <p>Mực nước hạ lưu sông Lô tiếp tục biến đổi chậm. Mực nước hạ lưu sông Hồng sẽ xuống. Đến 7h/23/8, mực nước tại Hà Nội có khả năng xuống mức 4,60m.</p>





2. Hệ thống sông Thái Bình

Nhận xét	Dự báo
Mực nước các sông trên hệ thống sông Thái Bình đang lên. Lúc 7h/21/8, mực nước hạ lưu tại Phả Lại là 2,84m.	Mực nước các sông trên hệ thống sông Thái Bình sẽ biến đổi chậm theo xu thế xuống. Đến 19h/22/8, mực nước sông Thái Bình tại Phả Lại có khả năng lên mức 2,75m.



3. Bảng mực nước, lưu lượng thực đo và dự báo

Sông	Trạm	H, Q thực đo			H (cm), Q (m ³ /s) dự báo							
		19h-20/08	7h-21/08		19h-21/08	7h-22/08	19h-22/08	7h-23/08				
Sông Đà	Hồ Hòa Bình (*)	3858	3942	↑	3800	↓	3800	↓				
Sông Hoàng Long	Bến Đẽ	194	204	↑	190	↓	185	↓				
Sông Thao	Yên Bái	3136	3076	↓	3080	↑	3060	↓				
Sông Thao	Phú Thọ	1683	1618	↓	1580	↓	1555	↓				
Sông Lô	Tuyên Quang	1793	1773	↓	1750	↓	1730	↓				
Sông Lô	Vụ Quang	1156	1140	↓	1120	↓	1100	↓				
Sông Hồng	Hà Nội	590	598	↑	560	↓	520	↓	490	↓	460	↓
Sông Cầu	Đáp Cầu	325	334	↑	310	↓	320	↓				
Sông Thương	Phủ Lạng Thương	267	285	↑	260	↓	275	↓				
Sông Lục Nam	Lục Nam	253	270	↑	250	↓	260	↓				
Sông Thái Bình	Phả Lại	284	284	→	280	↓	280	↓	275	↓		

Ghi chú: (*): Q m³/s

4. Cảnh báo:

Từ nay đến ngày mai (22/8), ở khu vực Đông Bắc, các tỉnh đồng bằng Bắc Bộ và Bắc Trung Bộ có mưa, mưa vừa, có nơi mưa to và rải rác có dông (phổ biến 20-50mm/24h, có nơi trên 80mm/24h); khu vực Việt Bắc, Tây Bắc có mưa vừa, mưa to, có nơi mưa rất to và dông (phổ biến 40-80mm/24h, riêng Hà Giang, Tuyên Quang, Lào Cai, Yên Bái có nơi trên 100mm/24h).

Mực nước trên các sông suối khu vực thượng lưu lưu vực sông Hồng - Thái Bình sẽ lên lại và xuất hiện đợt lũ với biên độ lũ lên từ 1-3m. Trong đợt lũ này, mực nước đỉnh lũ trên sông Thao có khả năng lên mức BĐ2; thượng lưu sông Chảy và các sông suối nhỏ lên mức BĐ1 - BĐ2.

Nguy cơ cao xảy ra lũ quét và sạt lở đất ở nhiều tỉnh miền núi khu vực Bắc Bộ, đặc biệt là các tỉnh: Lai Châu, Điện Biên, Sơn La, Hòa Bình, Lào Cai, Yên Bái, Hà Giang, Tuyên Quang, Cao Bằng, Bắc Kạn.

Nguy cơ ngập úng cục bộ tại các vùng trũng, thấp ven sông, các khu đô thị, các tỉnh và thành phố như: Lào Cai, Yên Bái.

(Cần chú ý theo dõi thông tin cảnh báo lũ quét, sạt lở đất chi tiết đến cấp huyện trong các bản tin định kỳ và tin nhanh).

Cảnh báo cấp độ rủi ro thiên tai do lũ, lũ quét, sạt lở đất: Cấp 1

Tin phát lúc: 10h30'

Hà Nội, ngày 21 tháng 08 năm 2020

PHÒNG DỰ BÁO THỦY VĂN BẮC BỘ

Duyệt bản tin : Nguyễn Tiến Kiên

Dự báo viên: Nguyễn Thùy Anh