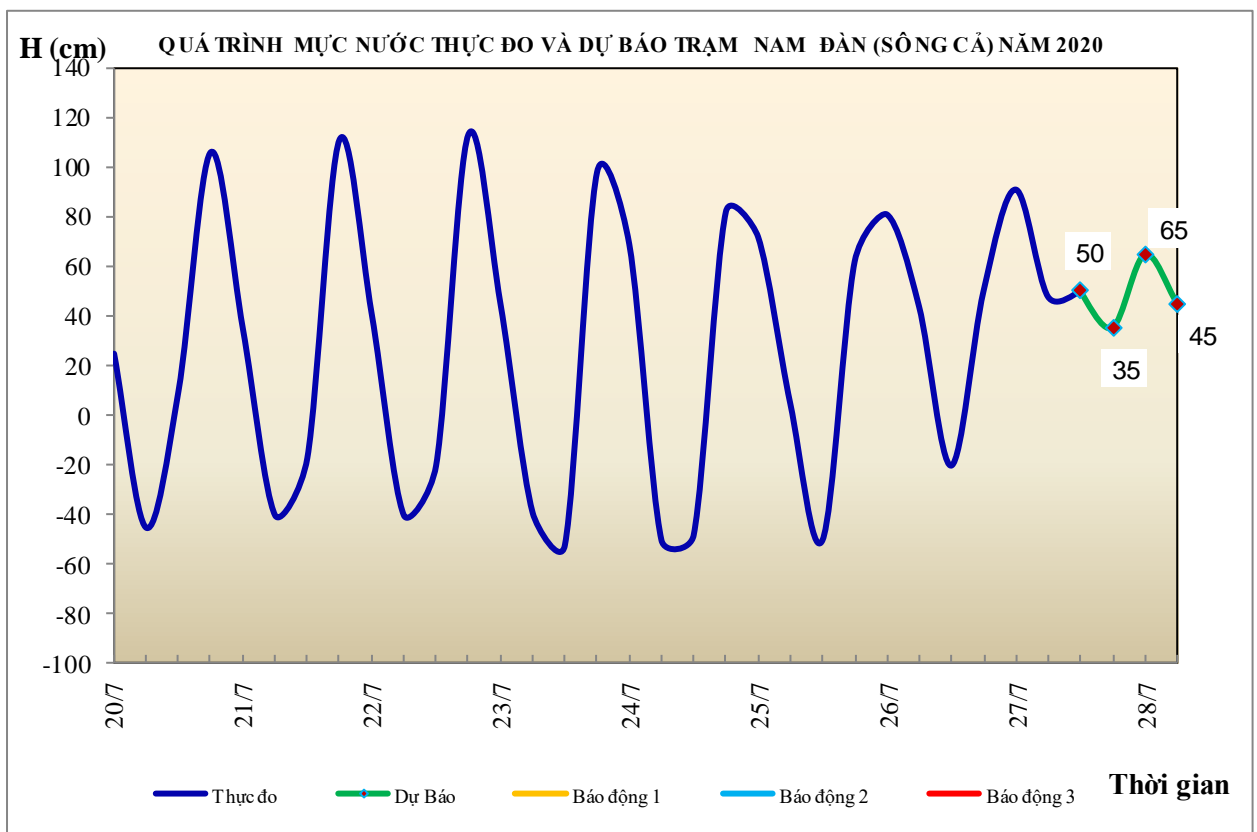


BẢN TIN DỰ BÁO THỦY VĂN HẠN NGẮN CÁC SÔNG TRUNG BỘ, TÂY NGUYÊN VÀ NAM BỘ

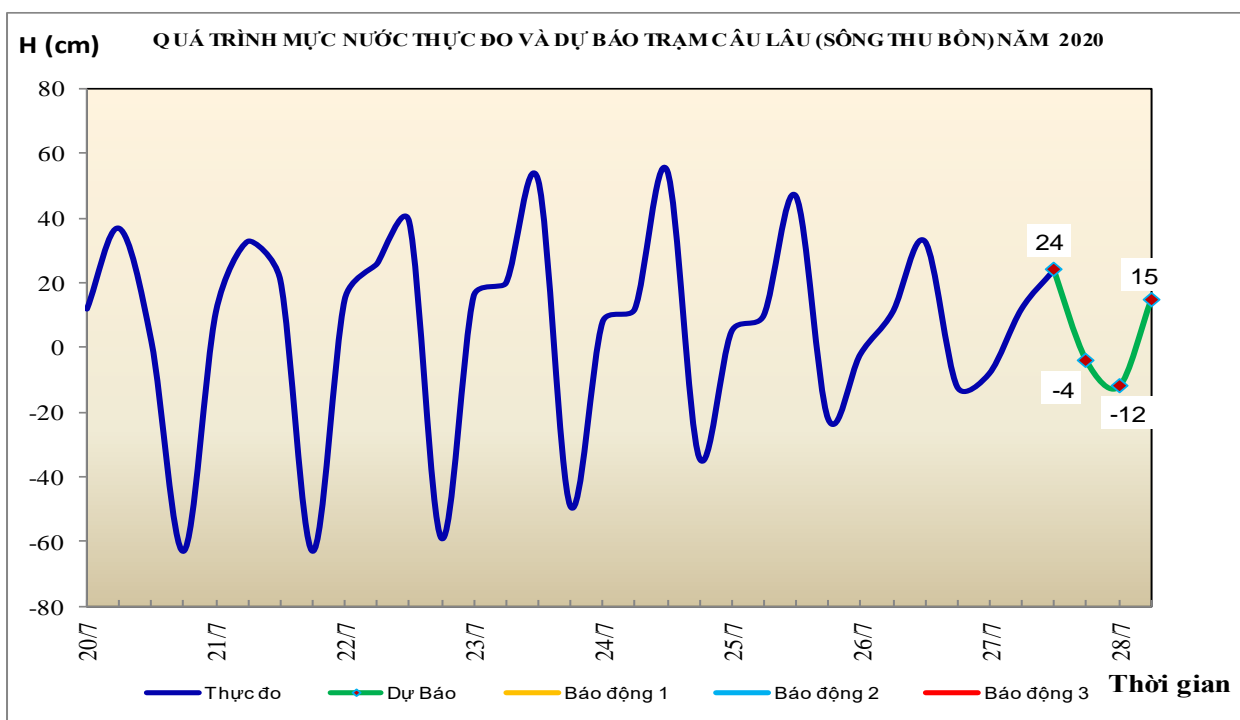
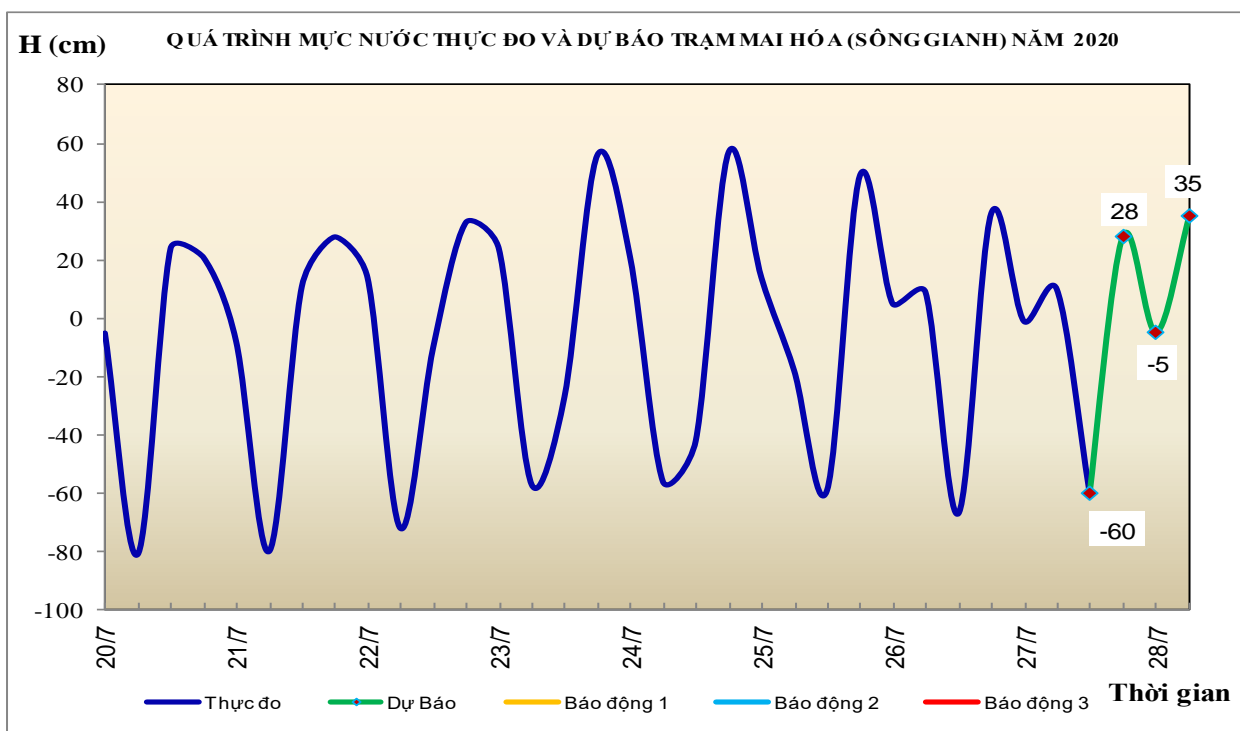
1. Khu vực Bắc Trung Bộ

Tóm tắt tình hình 24 giờ qua	Dự báo 24 giờ tới
1.1. Sông Bưởi: Mức nước biến đổi chậm	Mức nước biến đổi chậm
1.2. Sông Mã: Mức nước trung, thượng lưu dao động theo điều tiết hồ chứa, hạ lưu tại Giàng biến đổi theo triều	Mức nước trung, thượng lưu dao động theo điều tiết hồ chứa, hạ lưu tại Giàng biến đổi theo triều
1.3. Sông Chu: Mức nước dao động theo điều tiết hồ chứa	Mức nước dao động theo điều tiết hồ chứa
1.4. Sông Cả: Mức nước trung, thượng lưu sông Cả dao động theo điều tiết hồ thủy điện, hạ lưu biến đổi theo triều.	Mức nước trung, thượng lưu dao động theo điều tiết của hồ thủy điện, hạ lưu biến đổi theo triều.
1.5. Sông La: Mức nước sông Ngàn Sâu, Ngàn Phố biến đổi chậm; sông La dao động theo triều.	Mức nước sông Ngàn Sâu, Ngàn Phố biến đổi chậm; sông La dao động theo triều.



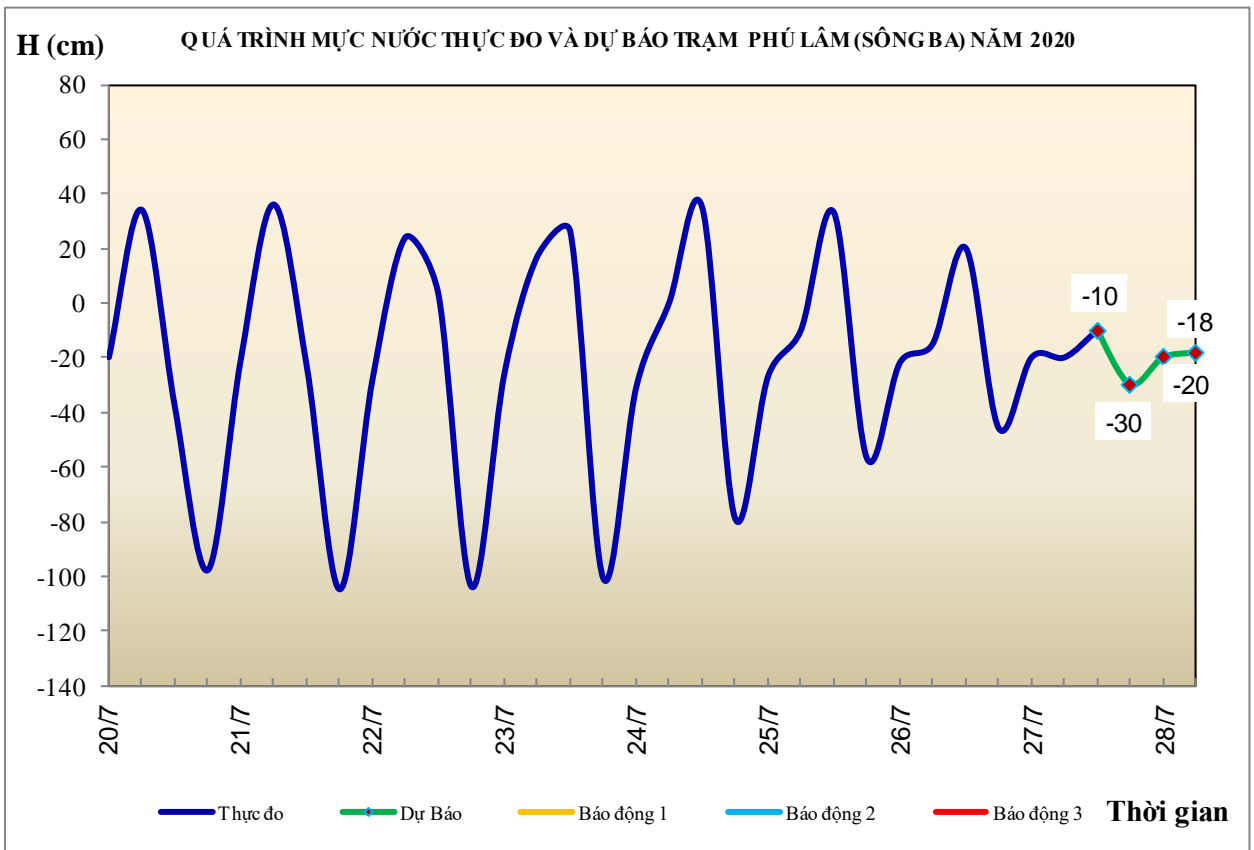
2. Khu vực Trung Trung Bộ

Tóm tắt tình hình 24 giờ qua	Dự báo 24 giờ tới
2.1. Sông Gianh: Mức nước biến đổi chậm.	Mức nước biến đổi chậm
2.2. Sông Hương: Mức nước dao động theo điều tiết hồ chứa.	Mức nước dao động theo điều tiết hồ chứa.
2.3. Sông Vu Gia - Thu Bồn: Mức nước biến đổi chậm.	Mức nước biến đổi chậm
2.4. Sông Trà Khúc: Mức nước biến đổi chậm	Mức nước biến đổi chậm
2.5. Các sông khác: Mức nước biến đổi chậm.	Mức nước biến đổi chậm.



3. Khu vực Nam Trung Bộ

Tóm tắt tình hình 24 giờ qua	Dự báo 24 giờ tới
3.1. Sông Kôn: Mức nước biến đổi chậm	Mức nước biến đổi chậm
3.2. Sông Ba: Mức nước thượng, trung lưu biến đổi chậm, hạ lưu dao động theo điều tiết của thủy điện và thủy triều.	Mức nước thượng, trung lưu biến đổi chậm, hạ lưu dao động theo điều tiết của thủy điện và thủy triều.
3.3. Sông Cái Nha Trang: Mức nước biến đổi chậm.	Mức nước biến đổi chậm.
3.4. Các sông khác: Mức nước biến đổi chậm.	Mức nước các sông khác biến đổi chậm.

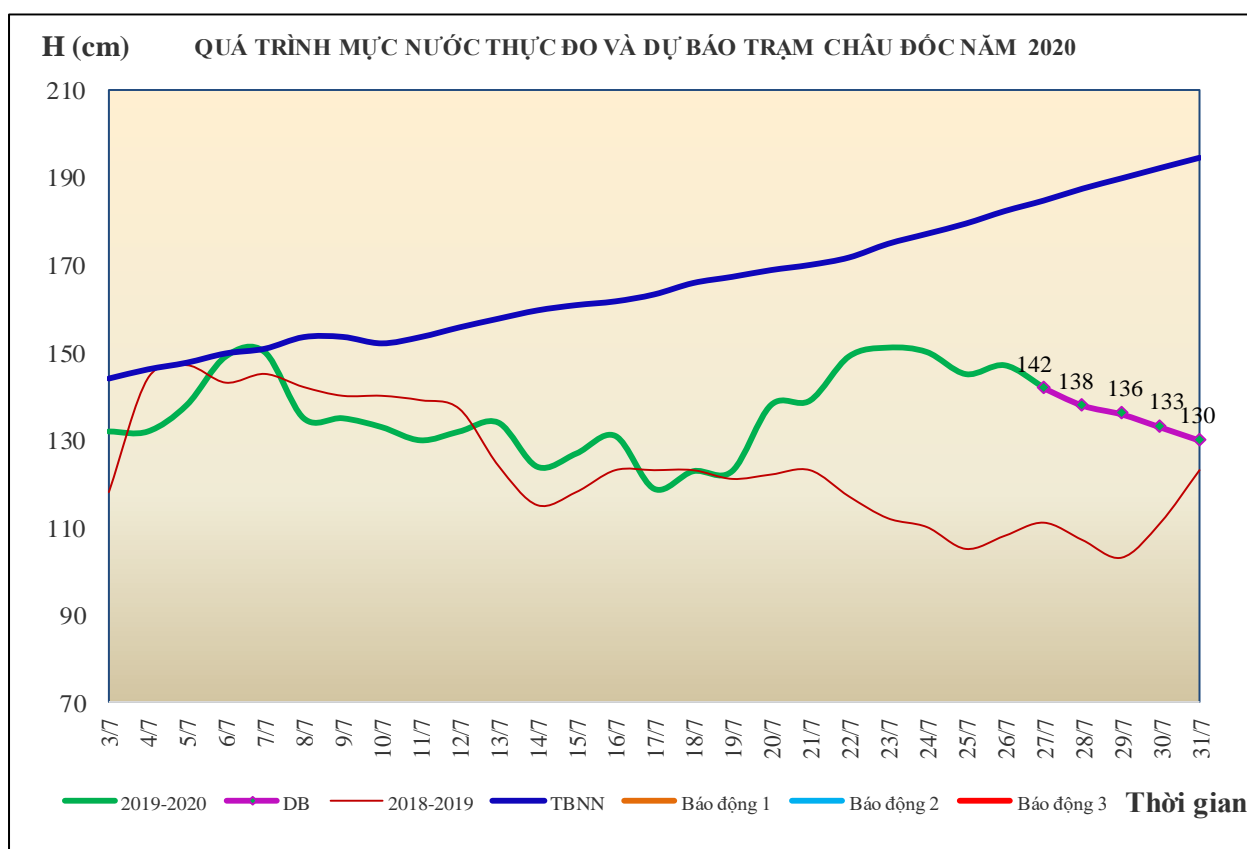
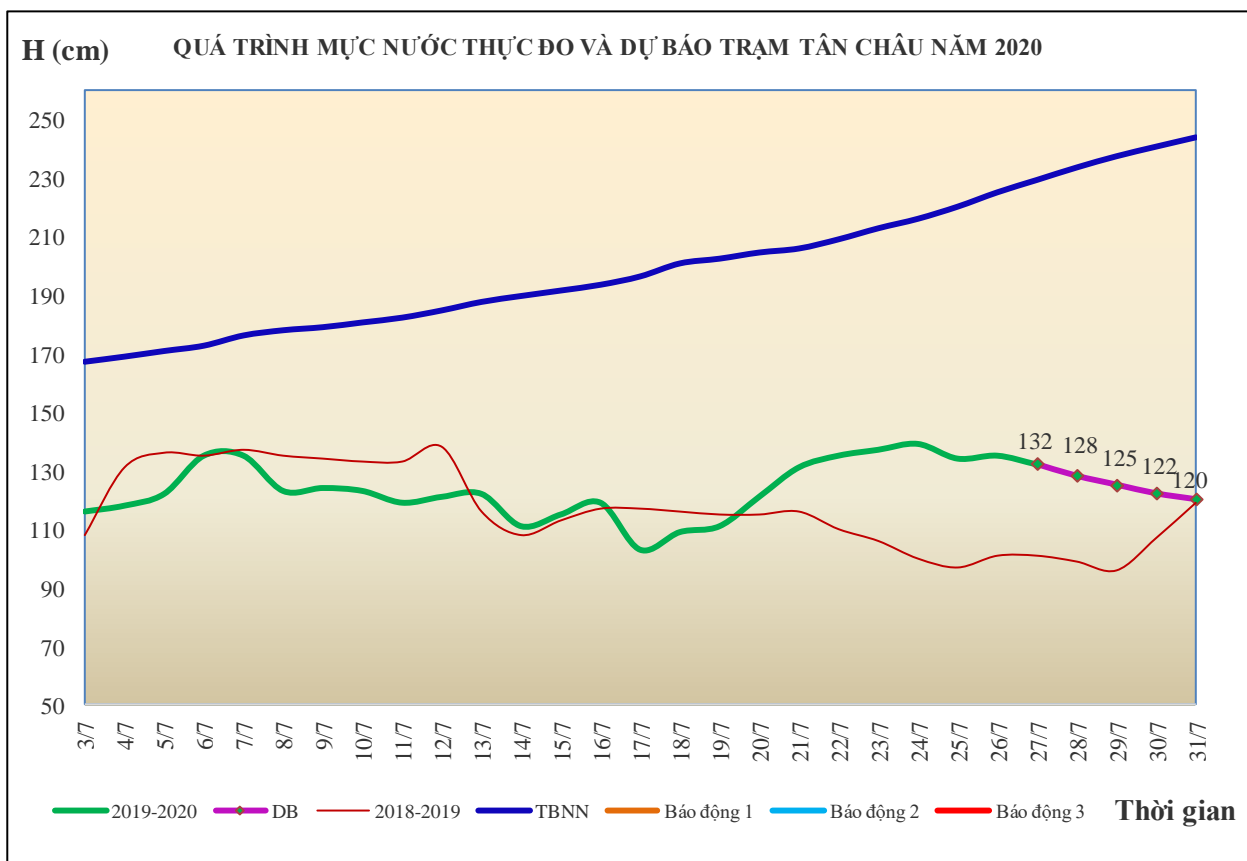


4. Khu vực Tây Nguyên

Tóm tắt tình hình 24 giờ qua	Dự báo 24 giờ tới
4.1. Sông Sê San: Mức nước sông dao động theo điều tiết của hồ chứa.	Mức nước sông dao động theo điều tiết của hồ chứa.
4.2. Sông Srêpôk: Mức nước sông dao động theo điều tiết hồ chứa	Mức nước sông dao động theo điều tiết hồ chứa
4.3. Các sông khác: Mức nước biến đổi chậm.	Mức nước có dao động

5. Khu vực Nam Bộ

Tóm tắt tình hình 24 giờ qua	Dự báo
Mực nước sông Cửu Long đang xuống theo triều. Mực nước cao nhất ngày 26/7 trên sông Tiền tại Tân Châu 1,35m; trên sông Hậu tại Châu Đốc 1,47m.	Mực nước sông Cửu Long tiếp tục xuống theo triều. Đến ngày 31/7, mực nước cao nhất ngày tại Tân Châu ở mức 1,20m; tại Châu Đốc ở mức 1,30m.



6.1. Khu vực Trung Bộ

Sông	Trạm	Mức nước thực đo (cm)		Mức nước dự báo (cm)	
		19h-26/07	7h-27/07	19h-27/07	7h-28/07
Mã	Giàng	103	34 ↓	100 ↑	30 ↓
Cả	Nam Đàn	50	48 ↓	35 ↓	45 ↑
La	Linh Cẩm	49	40 ↓	20 ↓	30 ↑
Gianh	Mai Hóa	36	10 ↓	28 ↑	35 ↑
Hương	Kim Long	36	33 ↓	38 ↑	36 ↓
Thu Bồn	Câu Lâu	-12	12 ↑	-4 ↓	15 ↑
Trà Khúc	Trà Khúc	19	10 ↓	15 ↑	8 ↓
Kôn	Thanh Hòa	683	681 ↓	683 ↑	679 ↓
Ba	Phú Lâm	-46	-20 ↑	-30 ↓	-18 ↑

6.2. Khu vực Nam Bộ

Sông	Trạm	Mức nước cao nhất ngày (cm)					
		Thực đo	Dự báo				
		26/07	27/07	28/07	29/07	30/07	31/07
Sông Tiền	Tân Châu	135 ↑	132 ↓	128 ↓	125 ↓	122 ↓	120 ↓
Sông Hậu	Châu Đốc	147 ↑	142 ↓	138 ↓	136 ↓	133 ↓	130 ↓

Tin phát lúc: 10h30'

Duyệt bản tin: Phùng Tiên Dũng

**PHÒNG DỰ BÁO THỦY VĂN TRUNG BỘ,
TÂY NGUYÊN VÀ NAM BỘ**

Dự báo viên: Huệ, Hải, Tùng, Vân, Thắng